"ПАРАМЕТАР" ДООЕЛ - Скопје

ТРГОВСКО ДРУШТВО ЗА ПРОЕКТИРАЊЕ, ИНЖИНЕРИНГ, ГРАДБА И КОНСАЛТИНГ

ул. "Мајка Тереза" бр.18-1/1, Скопје – Центар, ЕДБ МК4080011524085

e-mail: parametar1@gmail.com тел. 070 221 278

Проектна Програма за Урбанистички Проект вон опфат на Урбанистички План за градежна парцела со намена Е1.13 – фотоволтаична електрана со градби за производство на електрична енергија од обновливи извори со капацитет поголем од 1MW на ГП 3 на дел од КП 234, дел од КП 235/1, дел од КП 235/2 КО Рибарци, Општина Росоман

НАРАЧАТЕЛ:

ДПТТУ К-ПАУЕР ДООЕЛ СТРУМИЦА

ТЕХНИЧКИ БРОЈ
04-25/2022

ДАТУМ
04/2022

ИЗРАБОТКА:
ПАРАМЕТАР ДООЕЛ - СКОПЈЕ

Metodi Hadji Andov

Digitally signed by Metodi Hadji Andov
DN: c=MK, email=hadziandov@yahoo.com, sn=Hadji Andov, givenName=Metodi, cn=Metodi Hadji Andov
Date: 2022.04.05 15:38:46 +02'00'

ПРЕДМЕТ: **ПРОЕКТНА ПРОГРАМА**

АРХИВСКИ БРОЈ: **04-25/2022**

НАРАЧАТЕЛ: **ДПТТУ К-ПАУЕР ДООЕЛ СТРУМИЦА**

ДОНЕСУВАЧ: **МИНИСТЕРСТВО ЗА ТРАНСПОРТ И ВРСКИ**

ИЗРАБОТУВАЧ: **ПАРАМЕТАР ДООЕЛ – СКОПЈЕ**

УПРАВИТЕЛ: **МЕТОДИ ХАЏИ-АНДОВ, ДИА**

АДРЕСА: **Ул. ,,Мајка Тереза,, бр. 18-1/1 - Скопје - Центар**

ТЕЛЕФОН: **070 221 278**

e-mail: **parametar1@gmail.com**

РАБОТЕН ТИМ:

Методи Хаџи-Андов диа- овластен планер 0.0583,

Игор Сугарчев диа

Тијана Стојковска миа

ПРОЕКТНА ПРОГРАМА ЗА УРБАНИСТИЧКИ ПРОЕКТ ВОН ОПФАТ НА УРБАНИСТИЧКИ ПЛАН ЗА ГРАДЕЖНА ПАРЦЕЛА СО НАМЕНА Е1.13 – ФОТОВОЛТАИЧНА ЕЛЕКТРАНА СО ГРАДБИ ЗА ПРОИЗВОДСТВО НА ЕЛЕКТРИЧНА ЕНЕРГИЈА ОД ОБНОВЛИВИ ИЗВОРИ СО КАПАЦИТЕТ ПОГОЛЕМ ОД 1MW НА ГП 3 НА ДЕЛ ОД КП 234, ДЕЛ ОД КП 235/1, ДЕЛ ОД КП 235/2 КО РИБАРЦИ, ОПШТИНА РОСОМАН

СОДРЖИНА

- Општ Дел
- Текстуален Дел
- Графички Дел

ОПШТ ДЕЛ

- Документ за регистрирана дејност
- Лиценца за изработка на урбанистички планови
- Решение за назначување на планер
- Овластување на планерот
- Полномошно

ТЕКСТУАЛЕН ДЕЛ

1. Вовед
2. Опис на проектен опфат
3. Проектни барања за градбите во рамки на проектниот опфат
4. Проектни барања во однос на инфраструктурата
5. Прилози на текстуалниот дел:

- Имотни листови
- Геодетски елаборат за ажурирана геодетска подлога
- Услови за планирање на просторот
- Решение за услови за планирање на просторот

ГРАФИЧКИ ДЕЛ

1. Широко опкружување на проектниот опфат;
2. Ажурирана геодетска подлога со граница на проектен опфат;

ОПШТ ДЕЛ

Дигитално потпишан од: CRRSM
Централен Регистар на Република Северна Македонија
Датум и час на потпишување: 12.01.2022 во 15:12:35
Издавач на сертификатот: KIBSTrust Issuing Qseal CA G2
Сертификатот е валиден до: 07.11.2024
Документот е дигитално потпишан и е правно валиден

Број: 0809-50/155020220001966
Датум и време: 12.1.2022 г. 15:12:26

/Електронски издаден документ/

П О Т В Р Д А

за регистрирана дејност

ТЕКОВНИ ПОДАТОЦИ ЗА СУБЈЕКТОТ	
ЕМБС:	6736939
Назив:	Трговско друштво за Проектирање Инженеринг Градба и Консалтинг ПАРАМЕТАР ДООЕЛ увоз-извоз Скопје
Седиште:	МАЈКА ТЕРЕЗА бр.18-1/1 СКОПЈЕ - ЦЕНТАР, ЦЕНТАР

ПОДАТОЦИ ЗА РЕГИСТРИРАНА ДЕЈНОСТ	
Предмет на работење:	Регистрирана е општа клаузула за бизнис
Приоритетна дејност/ главна приходна шифра:	71.11 - Архитектонски дејности
Други дејности во внатрешниот промет:	Нема
Евидентирани дејности во надворешниот промет:	Има
Одобренија, дозволи, лиценци, согласности:	Нема

Правна поука: Против овој реален акт може да се изјави приговор до Централниот регистар на Република Северна Македонија во рок од 8 дена од денот на приемот.

Број: 0805-50/155020220001957

Датум и време: 12.1.2022 г. 15:07:05

Дигитално потпишан од: CRRSM
Централен Регистар на Република Северна Македонија
Датум и час на потпишување: 12.01.2022 во 15:07:15
Издавач на сертификатот: KIBSTrust Issuing Qseal CA G2
Сертификатот е валиден до: 07.11.2024
Документот е дигитално потпишан и е правно валиден

/Електронски издаден документ/

Т Е К О В Н А С О С Т О Ј Б А

ПОДАТОЦИ ЗА СУБЈЕКТОТ	
ЕМБС:	6736939
Целосен назив:	Трговско друштво за Проектирање Инженеринг Градба и Консалтинг ПАРАМЕТАР ДООЕЛ увоз-извоз Скопје
Кратко име:	ПАРАМЕТАР ДООЕЛ увоз-извоз Скопје
Седиште:	МАЈКА ТЕРЕЗА бр.18-1/1 СКОПЈЕ - ЦЕНТАР, ЦЕНТАР
Вид на субјект на упис:	ДООЕЛ
Датум на основање:	7.10.2011 г.
Времетраење:	неограничено
Деловен статус:	Активен
***Вид на сопственост:**	Приватна
ЕДБ:	4080011524085
Потекло на капиталот:	Домашен
Големина на субјектот:	мал
Организационен облик:	05.4 - друштво со ограничена одговорност основано од едно лице
Надлежен регистар:	Трговски Регистар

ОСНОВНА ГЛАВНИНА	
Паричен влог EUR:	0,00
Непаричен влог EUR:	5.000,00
Уплатен дел EUR:	5.000,00
Вкупно основна главнина EUR:	5.000,00

СОПСТВЕНИЦИ	
Име и презиме/Назив:	МЕТОДИ ХАЏИ-АНДОВ
Адреса:	МАЈКА ТЕРЕЗА бр.18-1/1 СКОПЈЕ - ЦЕНТАР, ЦЕНТАР
Тип на сопственик:	Основач/сопственик
Паричен влог EUR:	0,00
Непаричен влог EUR:	5.000,00
Уплатен дел EUR:	5.000,00
Вкупен влог EUR:	5.000,00

ДЕЈНОСТИ	
Приоритетна дејност/ Главна приходна шифра:	71.11 - Архитектонски дејности
ОПШТА КЛАУЗУЛА ЗА БИЗНИС	
Евидентирани се дејности во надворешниот промет	

ОВЛАСТУВАЊА	
Управител	
Име и презиме:	МЕТОДИ ХАЏИ-АНДОВ
Адреса:	МАЈКА ТЕРЕЗА бр.18-1/1 СКОПЈЕ - ЦЕНТАР, ЦЕНТАР
Овластувања:	Управител, ВСС
Тип на овластување:	Неограничени овластувања во внатрешниот и надворешниот промет
Овластено лице:	Управител

ДОПОЛНИТЕЛНИ ИНФОРМАЦИИ	
КОНТАКТ	
E-mail:	parametar@parametar.mk

Напомена:
Во тековната состојба прикажани се само оние податоци за кои има запишана вредност.

*Видот на сопственоста се определува врз основа на својството на основачот/содружникот /сопственикот и служи исклучиво за статистички цели на Државниот завод за статистика на Република Северна Македонија

Правна поука: Против овој реален акт може да се изјави приговор до Централниот регистар на Република Северна Македонија во рок од 8 дена од денот на приемот.

РЕПУБЛИКА МАКЕДОНИЈА
МИНИСТЕРСТВО ЗА ТРАНСПОРТ И ВРСКИ
СКОПЈЕ

ВРЗ ОСНОВА НА ЧЛЕН 18 СТАВ 1 ОД ЗАКОНОТ ЗА ПРОСТОРНО И УРБАНИСТИЧКО ПЛАНИРАЊЕ
(„СЛУЖБЕН ВЕСНИК НА РЕПУБЛИКА МАКЕДОНИЈА" БР.51/05, 137/07, 91/09, 124/10, 18/11, 53/11, 144/12 И 55/13)
МИНИСТЕРСТВОТО ЗА ТРАНСПОРТ И ВРСКИ
ИЗДАВА

ЛИЦЕНЦА

ЗА ИЗРАБОТУВАЊЕ НА УРБАНИСТИЧКИ ПЛАНОВИ

БРОЈ 0080

НА

Трговско друштво за Проектирање Инженеринг Градба и Консалтинг

ПАРАМЕТАР ДООЕЛ увоз-извоз Скопје

СО ДОБИВАЊЕ НА ОВАА ЛИЦЕНЦА ПРАВНОТО ЛИЦЕ СЕ ЗДОБИВА СО ПРАВО ЗА ИЗРАБОТУВАЊЕ НА УРБАНИСТИЧКИ ПЛАНОВИ СОГЛАСНО ЗАКОН

ЛИЦЕНЦАТА ВАЖИ ДО: 25.06.2024 год.
ИЗДАДЕНО НА: 25.06.2014 год.
СКОПЈЕ

МИНИСТЕР

Миле Јанакиески

Врз основа на член 44 од Законот за урбанистичко планирање („Службен весник на Република С.Македонија“ број 32/2020), ПАРАМЕТАР ДООЕЛ – Скопје, го издава следното:

Р Е Ш Е Н И Е
за назначување планер

За изработка на проектна програма за

Урбанистички Проект вон опфат на Урбанистички План за градежна парцела со намена Е1.13 - фотоволтаична електрана со градби за производство на електрична енергија од обновливи извори со капацитет поголем од 1MW на ГП3 на дел од КП 234, дел од КП 235/1, дел од КП 235/2 КО Рибарци, Општина Росоман

како планер се назначува:

Методи Хаџи-Андов дипл. инж. арх., овластување бр. 0.0583, планер

Планерот е должен проектната програма да ја изработи согласно член 44 од Законот за урбанистичко планирање („Службен весник на Република С.Македонија“ број 32/2020), Правилникот за урбанистичко планирање („Службен весник на Република С.Македонија” бр. 225/2020), како и другите важечки прописи и нормативи од областа на урбанизмот.

ПАРАМЕТАР ДООЕЛ Скопје

Управител:
Методи Хаџи - Андов

Metodi Hadji Andov

Digitally signed by Metodi Hadji Andov
DN: c=MK, email=hadziandov@yahoo.com, sn=Hadji Andov, givenName=Metodi, cn=Metodi Hadji Andov
Date: 2022.04.05 15:39:10 +02'00'

Република Македонија
КОМОРА НА ОВЛАСТЕНИ АРХИТЕКТИ
И ОВЛАСТЕНИ ИНЖЕНЕРИ

Врз основа на член 16 став (4) од Законот за просторно и урбанистичко планирање,
Комората на овластени архитекти и овластени инженери издава

ОВЛАСТУВАЊЕ

ЗА ИЗРАБОТУВАЊЕ НА УРБАНИСТИЧКИ ПЛАНОВИ ОДНОСНО
ПЛАНЕР-ПОТПИСНИК НА ПЛАНСКА ДОКУМЕНТАЦИЈА

на

МЕТОДИ ХАЏИ - АНДОВ

дипломиран инженер архитект

Овластувањето е со важност до: 14.02.2023 год.

Претседател на
Комората на овластени архитекти
и овластени инженери

Проф. д-р Миле Димитровски
дипл.маш.инж.

Број: 0.0583

Издадено на: 15.02.2018 год..

ПОЛНОМОШНО

ДПТТУ К-ПАУЕР ДООЕЛ СТРУМИЦА со седиште ул. Јанко Цветинов бр. 14 Струмица со ЕМБС 7555172 и ЕДБ МК4027021535109, го

Овластува

Трговското друштво за проектирање, инженеринг, градба и консалтинг **ПАРАМЕТАР ДООЕЛ Скопје**, со седиште на ул. Мајка Тереза бр.18/1-1, Скопје, со ЕМБС 6736939 и ЕДБ 4080011524085, претставувано од Методи Хаџи Андов **за Изработка на Планска документација, да ја води постапката и да ја претставува ДПТТУ К-Пауер пред сите надлежи институции во наведените постапки се до нивно конечно завршување за**:

1. Добивање

i. **Услови за планирање за Урбанистички Проект вон опфат на Урбанистички План за градежна парцела со намена Е1.13 – фотоволтаична електрана со градби за производство на електрична енергија од обновливи извори со капацитет поголем од 1MW на дел од КП 234, дел од КП 235/1, дел од КП 235/2 и дел од КП 239 КО Рибарци, Општина Росоман.**

ii. **Услови за планирање за Урбанистички Проект вон опфат на Урбанистички План за градежна парцела со намена Е1.13 – фотоволтаична електрана со градби за производство на електрична енергија од обновливи извори со капацитет поголем од 1MW на дел од КП 234, дел од КП 235/1, дел од КП 235/2 и дел од КП 239 КО Рибарци, Општина Росоман.**

iii. **Услови за планирање за Урбанистички Проект вон опфат на Урбанистички План за градежна парцела со намена Е1.13 – фотоволтаична електрана со градби за производство на електрична енергија од обновливи извори со капацитет поголем од 1MW на дел од КП 234, дел од КП 235/1, дел од КП 235/2, КО Рибарци, Општина Росоман.**

2. Одобрение за

   i. **Проектна Програма за Урбанистички Проект вон опфат на Урбанистички План за градежна парцела со намена Е1.13 – фотоволтаична електрана со градби за производство на електрична енергија од обновливи извори со капацитет поголем од 1MW на дел од КП 234, дел од КП 235/1, дел од КП 235/2 и дел од КП 239 КО Рибарци, Општина Росоман.**

ii. **Проектна Програма за Урбанистички Проект вон опфат на Урбанистички План за градежна парцела со намена Е1.13 – фотоволтаична електрана со градби за производство на електрична енергија од обновливи извори со капацитет поголем од 1MW на дел од КП 234, дел од КП 235/1, дел од КП 235/2 и дел од КП 239 КО Рибарци, Општина Росоман.**

iii. **Проектна Програма за Урбанистички Проект вон опфат на Урбанистички План за градежна парцела со намена Е1.13 – фотоволтаична електрана со градби за производство на електрична енергија од обновливи извори со капацитет поголем од 1MW на дел од КП 234, дел од КП 235/1, дел од КП 235/2, КО Рибарци, Општина Росоман.**

3. Одобрение за

i. **Урбанистички Проект вон опфат на Урбанистички План за градежна парцела со намена Е1.13 – фотоволтаична електрана со градби за производство на електрична енергија од обновливи извори со капацитет поголем од 1MW на дел од КП 234, дел од КП 235/1, дел од КП 235/2 и дел од КП 239 КО Рибарци, Општина Росоман.**

ii. **Урбанистички Проект вон опфат на Урбанистички План за градежна парцела со намена Е1.13 – фотоволтаична електрана со градби за производство на електрична енергија од обновливи извори со капацитет поголем од 1MW на дел од КП 234, дел од КП 235/1, дел од КП 235/2 и дел од КП 239 КО Рибарци, Општина Росоман.**

iii. **Урбанистички Проект вон опфат на Урбанистички План за градежна парцела со намена Е1.13 – фотоволтаична електрана со градби за производство на електрична енергија од обновливи извори со капацитет поголем од 1MW на дел од КП 234, дел од КП 235/1, дел од КП 235/2, КО Рибарци, Општина Росоман.**

4. Одобрение за

i. **Основен проект за фотоволтаична електрана за производство на електрична енергија од обновливи извори со капацитет поголем од 1MW на дел од КП 234, дел од КП 235/1, дел од КП 235/2 и дел од КП 239 КО Рибарци, Општина Росоман.**

ii. **Основен проект за фотоволтаична електрана за производство на електрична енергија од обновливи извори со капацитет поголем од 1MW на дел од КП 234,**

дел од КП 235/1, дел од КП 235/2 и дел од КП 239 КО Рибарци, Општина Росоман.

iii. **Основен проект за фотоволтаична електрана за производство на електрична енергија од обновливи извори со капацитет поголем од 1MW на дел од КП 234, дел од КП 235/1, дел од КП 235/2, КО Рибарци, Општина Росоман.**

Дата:

_____

Давател на полномошно

ДПТТУ К-ПАУЕР ДООЕЛ СТРУМИЦА

Управител Зоран Китанов

_____

Јас, НОТАР Анета Петровска Алексова

Нотар за подрачјето на основните судови на Градот Скопје

Потврдувам дека
за К-ПАУЕР ДООЕЛ, ул.Јанко Цветинов бр.14, Струмица, ЕМБС: 7555172, ,застапникот по закон ЗОРАН КИТАНОВ, ул.Јанко Цветинов бр.14, Струмица , во мое присуство своерачно го потпиша писменото, Идентитетот на учесникот го утврдив самиот врз основа на лична карта бр.: А2056710 Издадена од МВР Струмица

Потписот - ракознакот на писменото е втиснат.

Согласно чл. 86 став (4) од Законот за нотаријатот, учесниците се известени дека нотарот не е одговорен за содржината на писменото ниту е должен да испитува дали учесниците се овластени за таа правна работа.

Нотарската такса за заверка по тарифен број 10 т. 2 од Законот за судски такси во износ од 100 денари наплатена и поништена на примерокот кој останува за архивирање.

Нотарската награда е пресметана во износ од 200 денари.

Број УЗП 4606/2022

Во Скопје 31.03.2022

НОТАР

Анета Петровска Алексова

РЕПУБЛИКА СЕВЕРНА МАКЕДОНИЈА
за подрачјето на основните судови на градот
НОТАР
АНЕТА ПЕТРОВСКА АЛЕКСОВА
СКОПЈЕ

ТЕКСТУАЛЕН ДЕЛ

1. ВОВЕД

Проектната програма е законска обврска согласно член 44 од Законот за урбанистичко планирање („Сл.весник на РСМ“ бр. 32/20). Изработката на Проектната програма за **Урбанистички Проект вон опфат на Урбанистички План за градежна парцела со намена Е1.13 – фотоволтаична електрана со градби за производство на електрична енергија од обновливи извори со капацитет поголем од 1MW на ГП 3 на дел од КП 234, дел од КП 235/1, дел од КП 235/2 КО Рибарци, Општина Росоман**, се изработува врз основа на член 58, став (6) од Законот за урбанистичко планирање („Сл.весник на РСМ“ бр. 32/2020) и член 60, точка 1 од Правилникот за урбанистичко планирање („Сл.Весник на РСМ“ бр.225/20 и 219/21).

Локацијата од проектниот опфат на оваа проектна програма до сега не била предмет на урбанизација. Издадени се Услови за планирање на просторот за изградба на фотоволтаична електрана, градби за производство на електрична енергија од обновливи извори на КП 235/2, дел од КП 234, КП 239, и дел од КП 235/1 со тех.бр. У05622 од Февруари 2022 година со Решение за услови за планирање на просторот бр.УП1 15 295/2022 од 21.02.2022 година. Условите за планирање на просторот содржат општи и посебни услови, насоки и решенија од планската документација од повисоко ниво и графички прилози од Просторниот план како највисок стратешки, интегрален и долгорочен развоен документ, заради утврдување на рамномерен и одржлив просторен развој на државата, определување на намената како и уредувањето и користењето на просторот. Наведените Услови за планирање на просторот тех.бр. У05622 од Февруари 2022 година се однесуваат на 8.43 ха од кои 3,35 ха се однесуваат на проектниот опфат.

Како основа за изработка на урбанистичкиот проект ќе се применуваат:

- Условите за планирање на просторот за изградба на фотоволтаична електрана, градби за производство на електрична енергија од обновливи извори на КП 235/2, дел од КП 234, КП 239, и дел од КП 235/1 со тех.бр. У05622 од Февруари 2022 година кои произлегуваат од Просторниот план на Република Македонија и Решението за услови за планирање на просторот бр.УП1 15 295/2022 од 21.02.2022 година.
- Податоците од дигитализираната ажурирана геодетска подлога;
- Податоците, информациите и мислењата обезбедени од органите, институциите, установите и правни лица кои вршат јавни надлежности.
- Методологијата утврдена со одредбите на Законот за урбанистичко планирање, („Сл.Весник на РСМ“ бр.32/20), Правилникот за урбанистичко планирање („Сл.Весник на РСМ“ бр.225/20 и 219/21) во согласност со други релевантни законски и подзаконски прописи и нормативи од областа.

2. ОПИС НА ПРОЕКТЕН ОПФАТ

Проектниот опфат зафаќа апроксимативна површина од 33471,83 м^2 или 3.35 ха и е лоциран во средишниот дел на Повардарието и во централниот дел на Тиквешката околина, во околината на градот Кавадарци. Административно влегува во границите на Општина Росоман и претставува неизградено земјиште, односно во поголем дел земјиште со катастарски култури ниви. Го карактеризира добра сообраќајна поврзаност со мрежата на државни патишта на Република Северна Македонија. До проектниот опфат се пристапува преку постоечки јавен пат кој се поврзува со регионалниот пат Р1107 (А1-Росоман-Кавадарци-Мушов Гроб-Витолиште-Лагово-врска со А3 и делница Мајдан-граница со Република Грција). Проектниот офат е во непосредна близина на селото Рибарци, односно се наоѓа југоисточно од него. Во согласност со Правилникот за урбанистичко планирање („Сл.Весник на РСМ“ бр.225/20 и 219/21), границите на проектниот опфат се совпаѓаат со следните катастарски парцели и природни и создадени зададености на теренот:

На северозапад границата на проектниот опфат поминува долж границата меѓу кастарските парцели КП 233 со КП 234 и КП 235/1, потоа скршнува кон југоисток низ КП 235/1. Границата на проектниот опфат скршнува кон југозапад низ КП 235/1, продолжува низ КП 235/2, потоа скршнува кон северозапад низ КП 235/2 , па скршнува кон североисток долж границата меѓу катастарските парцели КП 235/1 и КП 235/2, следно скршнува кон северозапад низ КП 235/1, па скршнува кон југозапад низ истата парцела и продолжува низ КП 234. На југозападната страна проектниот опфат граничи со КП 953.

Проектниот опфат е дефиниран со делови од катастарските парцели **КП 234, КП 235/1, КП 235/2**, **КО Рибарци.**

3. ПРОЕКТНИ БАРАЊА ЗА ГРАДБИТЕ ВО РАМКИ НА ПРОЕКТНИОТ ОПФАТ

Урбанистички Проект вон опфат на Урбанистички План за градежна парцела со намена Е1.13 – фотоволтаична електрана со градби за производство на електрична енергија од обновливи извори со капацитет поголем од 1MW на ГП 3 на дел од КП 234, дел од КП 235/1, дел од КП 235/2 КО Рибарци, Општина Росоман, со намена Е1.13 - Фотоволтаични електрани и Е 1.8 – Трансформаторска станица треба да овозможи урбанизација на локацијата преку рационално уредување и употреба на земјиштето и формирање на една градежна парцела во согласност со поставките и насоките од Просторниот план на Република Македонија, односно реализација на функционална целина преку определување на оптимални параметри за изградба во согласност со Правилникот за

урбанистичко планирање („Сл.Весник на РСМ“ бр.225/20 и 219/21). Потребно е да се овозможи реализација на градби за производство на електрична енергија од обновливи извори, а за нивно непречено функционирање потребно е во согласност со членот 80 од Правилникот за урбанистичко планирање („Сл.Весник на РСМ“ бр.225/20 и 219/21) како комплементарна намена да се овозможи реализација на трансформаторска станица.

Урбанистички Проект вон опфат на Урбанистички План за градежна парцела со намена Е1.13 – фотоволтаична електрана со градби за производство на електрична енергија од обновливи извори со капацитет поголем од 1MW на ГП 3 на дел од КП 234, дел од КП 235/1, дел од КП 235/2 КО Рибарци, Општина Росоман, во целост треба да предвиди мерки за заштита и унапредување на животната средина, природното и културното наследство, мерки за заштита од пожари, мерки за заштита и спасување, од воени разурнувања и други природни катастрофи.

4. ПРОЕКТНИ БАРАЊА ЗА ИНФРАСТРУКТУРА

Пристап до градежната парцела која е потребно да се формира со **Урбанистички Проект вон опфат на Урбанистички План за градежна парцела со намена Е1.13 – фотоволтаична електрана со градби за производство на електрична енергија од обновливи извори со капацитет поголем од 1MW на ГП 3 на дел од КП 234, дел од КП 235/1, дел од КП 235/2 КО Рибарци, Општина Росоман**, треба да се обезбеди од постојниот јавен пат кој се движи паралелно со југозападната граница на проектниот опфат. Внатрешниот динамичен сообраќај за комуникација до објектот и стационарен сообраќај паркинг простор за лесни возила, треба да се уредат на начин на кој нема да си пречат и непречено ќе се одвива сообраќајот. Димензионирањето како и бројот на потребните паркинг места да се определи во согласност со Правилникот за урбанистичко планирање („Сл.Весник на РСМ“ бр.225/20 и 219/21). Во делот на комуналната инфраструктура потребно е да се изврши нејзино оптимално димензионирање.

Напојувањето на градбите со електрична енергија, како и поврзувањето на трансформаторската станица со електроненергетската мрежа потребно е да се уредат во целост согласно обезбедените податоци, информации и мислења од органите, институциите, установите и правни лица кои вршат јавни надлежности.

Нарачател:	Изработувач:
КПТТУ К-ПАУЕР ДООЕЛ СТРУМИЦА	ПАРАМЕТАР ДООЕЛ СКОПЈЕ

ПРИЛОЗИ НА ТЕКСТУАЛЕН ДЕЛ

РЕПУБЛИКА СЕВЕРНА МАКЕДОНИЈА
АГЕНЦИЈА ЗА КАТАСТАР НА НЕДВИЖНОСТИ
1105-1240/2022 од 31.01.2022 13:49:24

1105-1240/2022

ИМОТЕН ЛИСТ број: 44 ПРЕПИС
Катастарска општина: РИБАРЦИ

ЛИСТ А: ПОДАТОЦИ ЗА НОСИТЕЛОТ НА ПРАВОТО НА СОПСТВЕНОСТ

Ред.бр.	ЕМБГ / ЕМБС	Име и презиме / Назив	Адреса / Седиште	Дел на недвижност	Правен основ на запишување	Бр. на пред. по кој е извршено запишување	Датум и час на запишување
1	***	РЕПУБЛИКА МАКЕДОНИЈА		1/1		1112-102/2012	17.01.2012 14:54:47

ЛИСТ Б: ПОДАТОЦИ ЗА ЗЕМЈИШТЕТО (КАТАСТАРСКА ПАРЦЕЛА) И ЗА ПРАВОТО НА СОПСТВЕНОСТ

Број на катастарска парцела		Викано место/улица	Катастарска			Површина во м2	Сопственост / сосопственост / заедничка сопственост	Право преземено при конверзија на податоците од стариот ел.систем	Бр. на евид. лист	Бр. на пред. по кој е извршено запишување	Датум и час на запишување
основен	дел		култура		класа						
104		ПАДИНА	зз	лз	3	2381	СОПСТВЕНОСТ			1121-826/2014	19.06.2014 13:28:27
104		ПАДИНА	зз	н	5	1998	СОПСТВЕНОСТ			1121-826/2014	19.06.2014 13:28:27
106	1	ПАДИНА		н	5	11559	СОПСТВЕНОСТ			1112-282/2012	21.02.2012 16:06:24
106	2	ПАДИНА		н	6	1124	СОПСТВЕНОСТ			1112-282/2012	21.02.2012 16:06:24
110	2	ПАДИНА		лз	2	2631	СОПСТВЕНОСТ			1113-1174/2012	02.10.2012 15:21:24
111		ПАДИНА	зз	лз	3	2306	СОПСТВЕНОСТ			1121-826/2014	19.06.2014 13:28:27
111		ПАДИНА	зз	н	5	1097	СОПСТВЕНОСТ			1121-826/2014	19.06.2014 13:28:27
13		РАМНИШТЕ		лз	3	5249	СОПСТВЕНОСТ			1112-282/2012	21.02.2012 16:06:24
152		КОЛОБА	зз	лз	3	6318	СОПСТВЕНОСТ			1121-829/2014	19.06.2014 13:53:26
152		КОЛОБА	зз	н	4	5946	СОПСТВЕНОСТ			1121-829/2014	19.06.2014 13:53:26
154	2	КОЛИБА		н	5	73	СОПСТВЕНОСТ			1112-282/2012	21.02.2012 16:06:24
158	2	КОЛИБА		ш	4	1910	СОПСТВЕНОСТ			1112-282/2012	21.02.2012 16:06:24
159		КОЛИБА		н	4	1566	СОПСТВЕНОСТ			1112-282/2012	21.02.2012 16:06:24
160		КОЛОБА		ш	4	924	СОПСТВЕНОСТ			1112-282/2012	21.02.2012 16:06:24
161		КОЛИБА		н	4	1857	СОПСТВЕНОСТ			1112-282/2012	21.02.2012 16:06:24
168		КОЛОБА		лз	2	1534	СОПСТВЕНОСТ			1112-282/2012	21.02.2012 16:06:24
17	2	РАМНИШТЕ		п		224	СОПСТВЕНОСТ			1112-282/2012	21.02.2012 16:06:24

РЕПУБЛИКА СЕВЕРНА МАКЕДОНИЈА
АГЕНЦИЈА ЗА КАТАСТАР НА НЕДВИЖНОСТИ
1105-1240/2022 од 31.01.2022 13:49:24

1105-1240/2022

ИМОТЕН ЛИСТ број: 44 ПРЕПИС
Катастарска општина: РИБАРЦИ

ЛИСТ Б: ПОДАТОЦИ ЗА ЗЕМЈИШТЕТО (КАТАСТАРСКА ПАРЦЕЛА) И ЗА ПРАВОТО НА СОПСТВЕНОСТ

Број на катастарска парцела		Викано место/улица	Катастарска			Површина во м2	Сопственост / сосопственост / заедничка сопственост	Право преземено при конверзија на податоците од стариот ел.систем	Бр. на евид. лист	Бр. на пред. по кој е извршено запишување	Датум и час на запишување
основен	дел		култура		класа						
171	1	КОЛИБА		лз	2	3954	СОПСТВЕНОСТ			1112-282/2012	21.02.2012 16:06:24
173	1	КОЛИБАТА		н	5	1617	СОПСТВЕНОСТ			1112-282/2012	21.02.2012 16:06:24
190		БРЕСЧИНЈА		лз	3	2159	СОПСТВЕНОСТ			1112-282/2012	21.02.2012 16:06:24
191	3	БРЕСТОТ		ш	4	370	СОПСТВЕНОСТ			1112-282/2012	21.02.2012 16:06:24
192		БРЕСЧИНЈА		н	5	134	СОПСТВЕНОСТ			1113-1174/2012	02.10.2012 15:21:24
193		БРЕСЧИНЈА		н	5	345	СОПСТВЕНОСТ			1113-1174/2012	02.10.2012 15:21:24
194		БРЕСЧИНЈА		н	5	321	СОПСТВЕНОСТ			1113-1174/2012	02.10.2012 15:21:24
195		БРЕСЧИНЈА		н	5	982	СОПСТВЕНОСТ			1113-1235/2012	16.10.2012 15:20:20
196		БРЕСЧИНЈА	зз	лз	2	1792	СОПСТВЕНОСТ			1121-832/2014	19.06.2014 14:08:48
196		БРЕСЧИНЈА	зз	лз	3	1000	СОПСТВЕНОСТ			1121-832/2014	19.06.2014 14:08:48
197		БРЕСТОТ	зз	лз	3	3688	СОПСТВЕНОСТ			1121-849/2014	20.06.2014 09:18:50
197		БРЕСТОТ	зз	пс	4	2020	СОПСТВЕНОСТ			1121-849/2014	20.06.2014 09:18:50
199		БРЕСЧИНЈА		н	3	2708	СОПСТВЕНОСТ			1113-796/2013	20.09.2013 17:01:19
200		БРЕСЧИНЈА		н	5	1203	СОПСТВЕНОСТ			1113-796/2013	20.09.2013 17:01:19
208		БРЕСТОТ		н	5	2162	СОПСТВЕНОСТ			1113-796/2013	20.09.2013 17:01:19
209		БРЕСТОТ		н	6	1067	СОПСТВЕНОСТ			1113-796/2013	20.09.2013 17:01:19
210		БРЕСТОТ		н	6	5851	СОПСТВЕНОСТ			1113-796/2013	20.09.2013 17:01:19
211		БРЕСТОТ		ш	4	1743	СОПСТВЕНОСТ			1112-282/2012	21.02.2012 16:06:24
212	1	ДРУМОТ		н	4	579	СОПСТВЕНОСТ			1112-282/2012	21.02.2012 16:06:24
212	2	ДРУМОТ		н	4	1474	СОПСТВЕНОСТ			1112-282/2012	21.02.2012 16:06:24
213	1	ДРУМОТ		н	4	438	СОПСТВЕНОСТ			1112-282/2012	21.02.2012 16:06:24

РЕПУБЛИКА СЕВЕРНА МАКЕДОНИЈА
АГЕНЦИЈА ЗА КАТАСТАР НА НЕДВИЖНОСТИ
1105-1240/2022 од 31.01.2022 13:49:24

1105-1240/2022

ИМОТЕН ЛИСТ број: 44 ПРЕПИС
Катастарска општина: РИБАРЦИ

ЛИСТ Б: ПОДАТОЦИ ЗА ЗЕМЈИШТЕТО (КАТАСТАРСКА ПАРЦЕЛА) И ЗА ПРАВОТО НА СОПСТВЕНОСТ

Број на катастарска парцела		Викано место/улица	Катастарска			Површина во м2	Сопственост / сосопственост / заедничка сопственост	Право преземено при конверзија на податоците од стариот ел.систем	Бр. на евид. лист	Бр. на пред. по кој е извршено запишување	Датум и час на запишување
основен	дел		култура		класа						
217		ДРУМОТ		ш	4	565	СОПСТВЕНОСТ			1112-282/2012	21.02.2012 16:06:24
218	1	ДРУМОТ		н	4	6269	СОПСТВЕНОСТ			1112-282/2012	21.02.2012 16:06:24
219		ДРУМОТ		ш	4	2747	СОПСТВЕНОСТ			1112-282/2012	21.02.2012 16:06:24
220		ДРУМОТ		н	4	7354	СОПСТВЕНОСТ			1113-796/2013	20.09.2013 17:01:19
221		ДРУМОТ		н	4	2158	СОПСТВЕНОСТ			1113-796/2013	20.09.2013 17:01:19
223		ДРУМОТ		н	4	7267	СОПСТВЕНОСТ			1113-796/2013	20.09.2013 17:01:19
224		ДРУМОТ		н	4	3343	СОПСТВЕНОСТ			1112-282/2012	21.02.2012 16:06:24
228		ДРУМОТ		н	5	28636	СОПСТВЕНОСТ			1113-796/2013	20.09.2013 17:01:19
233		БРЕСТОТ		ш	4	8677	СОПСТВЕНОСТ			1112-282/2012	21.02.2012 16:06:24
234		ДРУМОТ		ш	4	6212	СОПСТВЕНОСТ			1112-282/2012	21.02.2012 16:06:24
237		БРЕСТОТ		н	4	37312	СОПСТВЕНОСТ			1113-1136/2012	26.09.2012 16:37:18
238		УЗУНОВА ЧУКА		ш	4	8277	СОПСТВЕНОСТ			1112-282/2012	21.02.2012 16:06:24
239		ДРУМОТ		н	5	4186	СОПСТВЕНОСТ			1112-282/2012	21.02.2012 16:06:24
240		ДРУМОТ		н	5	4667	СОПСТВЕНОСТ			1112-282/2012	21.02.2012 16:06:24
243	2	ДРУМОТ		н	5	3154	СОПСТВЕНОСТ			1113-594/2013	10.07.2013 11:19:10
243	2	ДРУМОТ		ов	5	1254	СОПСТВЕНОСТ			1113-594/2013	10.07.2013 11:19:10
243	3	ДРУМОТ		н	4	4466	СОПСТВЕНОСТ			1112-282/2012	21.02.2012 16:06:24
244	1	ДРУМОТ		н	6	7374	СОПСТВЕНОСТ			70 / 2014	17.07.2014 23:14:12
244	1	ДРУМОТ		ов	5	3365	СОПСТВЕНОСТ			70 / 2014	17.07.2014 23:14:11
245		УЗУНОВА ЧУКА		н	5	11447	СОПСТВЕНОСТ			1113-594/2013	10.07.2013 11:19:10
245		УЗУНОВА ЧУКА		ов	5	3164	СОПСТВЕНОСТ			1113-594/2013	10.07.2013 11:19:10

РЕПУБЛИКА СЕВЕРНА МАКЕДОНИЈА
АГЕНЦИЈА ЗА КАТАСТАР НА НЕДВИЖНОСТИ
1105-1240/2022 од 31.01.2022 13:49:24

1105-1240/2022

ИМОТЕН ЛИСТ број: 44 ПРЕПИС
Катастарска општина: РИБАРЦИ

ЛИСТ Б: ПОДАТОЦИ ЗА ЗЕМЈИШТЕТО (КАТАСТАРСКА ПАРЦЕЛА) И ЗА ПРАВОТО НА СОПСТВЕНОСТ

Број на катастарска парцела		Викано место/улица	Катастарска			Површина во м2	Сопственост / сосопственост / заедничка сопственост	Право преземено при конверзија на податоците од стариот ел.систем	Бр. на евид. лист	Бр. на пред. по кој е извршено запишување	Датум и час на запишување
основен	дел		култура		класа						
246		УЗУНОВА ЧУКА	зз	н	5	18614	СОПСТВЕНОСТ			1121-849/2014	20.06.2014 09:18:50
246		УЗУНОВА ЧУКА	зз	ов	5	24701	СОПСТВЕНОСТ			1121-849/2014	20.06.2014 09:18:50
247		УЗУНОВА ЧУКА		н	5	17236	СОПСТВЕНОСТ			1112-282/2012	21.02.2012 16:06:24
249		УЗУНОВА ЧУКА		н	4	39020	СОПСТВЕНОСТ			1113-1098/2012	20.09.2012 16:47:54
250		УЗУНОВА ЧУКА		ш	4	7811	СОПСТВЕНОСТ			1112-282/2012	21.02.2012 16:06:24
251		УЗУНОВА ЧУКА		н	8	3421	СОПСТВЕНОСТ			1113-1112/2012	24.09.2012 11:46:51
253		УЗУНОВА ЧУКА		н	5	16844	СОПСТВЕНОСТ			1113-594/2013	10.07.2013 11:19:10
253		УЗУНОВА ЧУКА		ов	5	2293	СОПСТВЕНОСТ			1113-594/2013	10.07.2013 11:19:10
256		ДРУМОТ		н	5	439	СОПСТВЕНОСТ			1113-592/2013	08.07.2013 15:42:33
256		ДРУМОТ		ов	5	1326	СОПСТВЕНОСТ			1113-592/2013	08.07.2013 15:42:33
257		ДРУМОТ		н	5	455	СОПСТВЕНОСТ			1113-592/2013	08.07.2013 15:42:33
257		ДРУМОТ		ов	5	1722	СОПСТВЕНОСТ			1113-592/2013	08.07.2013 15:42:33
264	1	УЗУНОВА ЧУКА		н	5	41899	СОПСТВЕНОСТ			1113-1361/2012	03.12.2012 15:58:01
265		УЗУНОВА ЧУКА		н	5	3476	СОПСТВЕНОСТ			1112-282/2012	21.02.2012 16:06:24
266		УЗУНОВА ЧУКА		ш	4	7471	СОПСТВЕНОСТ			1112-282/2012	21.02.2012 16:06:24
268		УЗУНОВА ЧУКА		н	5	2618	СОПСТВЕНОСТ			1112-282/2012	21.02.2012 16:06:24
269		УЗУНОВА ЧУКА		н	5	6467	СОПСТВЕНОСТ			1112-282/2012	21.02.2012 16:06:24
270		УЗУНОВА ЧУКА		н	5	8729	СОПСТВЕНОСТ			1112-282/2012	21.02.2012 16:06:24
271		ДРУМОТ		н	6	18006	СОПСТВЕНОСТ			1112-282/2012	21.02.2012 16:06:24
275		ДРУМОТ		н	5	2293	СОПСТВЕНОСТ			1112-282/2012	21.02.2012 16:06:24
276		ДРУМОТ		н	3	3439	СОПСТВЕНОСТ			1112-282/2012	21.02.2012 16:06:24

РЕПУБЛИКА СЕВЕРНА МАКЕДОНИЈА
АГЕНЦИЈА ЗА КАТАСТАР НА НЕДВИЖНОСТИ
1105-1240/2022 од 31.01.2022 13:49:24

1105-1240/2022

ИМОТЕН ЛИСТ број: 44 ПРЕПИС
Катастарска општина: РИБАРЦИ

ЛИСТ Б: ПОДАТОЦИ ЗА ЗЕМЈИШТЕТО (КАТАСТАРСКА ПАРЦЕЛА) И ЗА ПРАВОТО НА СОПСТВЕНОСТ

Број на катастарска парцела		Викано место/улица	Катастарска			Површина во м2	Сопственост / сосопственост / заедничка сопственост	Право преземено при конверзија на податоците од стариот ел.систем	Бр. на евид. лист	Бр. на пред. по кој е извршено запишување	Датум и час на запишување
основен	дел		култура		класа						
277		ДРУМОТ		н	5	11246	СОПСТВЕНОСТ			1112-282/2012	21.02.2012 16:06:24
280	2	ДРУМОТ		н	4	4543	СОПСТВЕНОСТ			1112-282/2012	21.02.2012 16:06:24
280	3	ДРУМОТ		н	3	10789	СОПСТВЕНОСТ			1112-282/2012	21.02.2012 16:06:24
280	5	ДРУМОТ		н	3	12881	СОПСТВЕНОСТ			1112-282/2012	21.02.2012 16:06:24
282		ДРУМОТ		н	5	3806	СОПСТВЕНОСТ			1113-1377/2012	06.12.2012 15:17:37
286		БУНАРОТ		н	6	435	СОПСТВЕНОСТ			1112-282/2012	21.02.2012 16:06:24
287		ДРУМОТ		н	5	1922	СОПСТВЕНОСТ			1112-282/2012	21.02.2012 16:06:24
288		ДРУМОТ		ш	4	4019	СОПСТВЕНОСТ			1112-282/2012	21.02.2012 16:06:24
291		БАНДЕРАТА		н	5	1316	СОПСТВЕНОСТ			1112-282/2012	21.02.2012 16:06:24
307		СРЕДЕН РИД		н	4	7383	СОПСТВЕНОСТ			1112-282/2012	21.02.2012 16:06:24
310		МАРЕНСКИ ПАТ		н	4	763	СОПСТВЕНОСТ			1112-282/2012	21.02.2012 16:06:24
314		СРЕДЕН РИД		н	5	1828	СОПСТВЕНОСТ			1112-282/2012	21.02.2012 16:06:24
315		СРЕДЕН РИД		н	5	276	СОПСТВЕНОСТ			1112-282/2012	21.02.2012 16:06:24
318		БАНДЕРАТА		н	4	1998	СОПСТВЕНОСТ			1112-282/2012	21.02.2012 16:06:24
319		БАНДЕРАТА		н	4	4483	СОПСТВЕНОСТ			1112-282/2012	21.02.2012 16:06:24
321		БАНДЕРАТА		н	5	6477	СОПСТВЕНОСТ			1112-282/2012	21.02.2012 16:06:24
323		БАНДЕРАТА		н	5	562	СОПСТВЕНОСТ			1112-282/2012	21.02.2012 16:06:24
324		БАНДЕРАТА		н	5	1274	СОПСТВЕНОСТ			1112-282/2012	21.02.2012 16:06:24
344	2	РАСПЕТЈАТА	зз	лз	3	6002	СОПСТВЕНОСТ			1121-853/2014	20.06.2014 10:24:10
376		РАСПАТИЈА		н	4	6792	СОПСТВЕНОСТ			1112-282/2012	21.02.2012 16:06:24
384		РАСПЕТЈАТА	зз	гр	2	3232	СОПСТВЕНОСТ			1121-854/2014	20.06.2014 10:29:07

РЕПУБЛИКА СЕВЕРНА МАКЕДОНИЈА
АГЕНЦИЈА ЗА КАТАСТАР НА НЕДВИЖНОСТИ
1105-1240/2022 од 31.01.2022 13:49:24

1105-1240/2022

ИМОТЕН ЛИСТ број: 44 ПРЕПИС
Катастарска општина: РИБАРЦИ

ЛИСТ Б: ПОДАТОЦИ ЗА ЗЕМЈИШТЕТО (КАТАСТАРСКА ПАРЦЕЛА) И ЗА ПРАВОТО НА СОПСТВЕНОСТ

Број на катастарска парцела		Викано место/улица	Катастарска			Површина во м2	Сопственост / сосопственост / заедничка сопственост	Право преземено при конверзија на податоците од стариот ел.систем	Бр. на евид. лист	Бр. на пред. по кој е извршено запишување	Датум и час на запишување
основен	дел		култура		класа						
384		РАСПЕТЈАТА	зз	н	4	2516	СОПСТВЕНОСТ			1121-854/2014	20.06.2014 10:29:07
394	1	РАСТОЈАТО		ш	4	573	СОПСТВЕНОСТ			1112-282/2012	21.02.2012 16:06:24
394	2	РАСТОЈАТО		ш	4	1883	СОПСТВЕНОСТ			1112-282/2012	21.02.2012 16:06:24
43		ПАДИНАТА	зз	гр	3	1995	СОПСТВЕНОСТ			1121-855/2014	20.06.2014 10:34:42
43		ПАДИНАТА	зз	н	5	3157	СОПСТВЕНОСТ			1121-855/2014	20.06.2014 10:34:42
431		МОКРЕНСКИ ПАТ		лз	2	2313	СОПСТВЕНОСТ			1112-282/2012	21.02.2012 16:06:24
433		МАРИНСКИ ПАТ		н	4	782	СОПСТВЕНОСТ			1112-282/2012	21.02.2012 16:06:24
439		БУНАРОТ		н	4	5218	СОПСТВЕНОСТ			1112-282/2012	21.02.2012 16:06:24
441		МАРЕНСКИ ПАТ		н	5	9886	СОПСТВЕНОСТ			1112-282/2012	21.02.2012 16:06:24
442		МАРИНСКИ ПАТ		н	5	10583	СОПСТВЕНОСТ			1112-282/2012	21.02.2012 16:06:24
45	2	ПАДИНА	зз	гр	2	3706	СОПСТВЕНОСТ			1121-856/2014	20.06.2014 10:49:22
45	2	ПАДИНА	зз	лз	2	14946	СОПСТВЕНОСТ			1121-856/2014	20.06.2014 10:49:22
45	2	ПАДИНА	зз	н	4	902	СОПСТВЕНОСТ			1121-856/2014	20.06.2014 10:49:22
454		ЧЕШМАТА		м	4	2378	СОПСТВЕНОСТ			1112-282/2012	21.02.2012 16:06:24
460		БУНАРОТ		н	3	1825	СОПСТВЕНОСТ			1112-282/2012	21.02.2012 16:06:24
463		ЧЕШМАТА		н	5	8257	СОПСТВЕНОСТ			1112-282/2012	21.02.2012 16:06:24
466	3	ЧЕШМАТА		н	5	6561	СОПСТВЕНОСТ			1112-282/2012	21.02.2012 16:06:24
466	4	ЧЕШМАТА		пс	3	7849	СОПСТВЕНОСТ			1112-282/2012	21.02.2012 16:06:24
467		ЧЕШМАТА		н	4	9463	СОПСТВЕНОСТ			1112-282/2012	21.02.2012 16:06:24
470		ЧЕШМАТА		н	5	1306	СОПСТВЕНОСТ			1112-282/2012	21.02.2012 16:06:24
471		ЧЕШМАТА		н	5	8607	СОПСТВЕНОСТ			1112-282/2012	21.02.2012 16:06:24

РЕПУБЛИКА СЕВЕРНА МАКЕДОНИЈА
АГЕНЦИЈА ЗА КАТАСТАР НА НЕДВИЖНОСТИ
1105-1240/2022 од 31.01.2022 13:49:24

1105-1240/2022

ИМОТЕН ЛИСТ број: 44 ПРЕПИС
Катастарска општина: РИБАРЦИ

ЛИСТ Б: ПОДАТОЦИ ЗА ЗЕМЈИШТЕТО (КАТАСТАРСКА ПАРЦЕЛА) И ЗА ПРАВОТО НА СОПСТВЕНОСТ

Број на катастарска парцела		Викано место/улица	Катастарска			Површина во м2	Сопственост / сосопственост / заедничка сопственост	Право преземено при конверзија на податоците од стариот ел.систем	Бр. на евид. лист	Бр. на пред. по кој е извршено запишување	Датум и час на запишување
основен	дел		култура		класа						
494		УРИВАТА	гз	зпз 1		77	СОПСТВЕНОСТ			1113-375/2020	17.03.2020 09:39:12
494		УРИВАТА	зз	пс	3	21648	СОПСТВЕНОСТ			1113-375/2020	17.03.2020 09:39:12
506		ДОЛОТ		н	2	285	СОПСТВЕНОСТ			1112-282/2012	21.02.2012 16:06:24
507		ДОЛОТ		н	2	336	СОПСТВЕНОСТ			1112-282/2012	21.02.2012 16:06:24
512	1	ДОЛОТ	гз	гиз		488	СОПСТВЕНОСТ			1121-877/2014	24.06.2014 09:23:50
512	1	ДОЛОТ	гз	зпз 1		239	СОПСТВЕНОСТ			1121-877/2014	24.06.2014 09:23:50
512	1	ДОЛОТ	зз	н	2	1670	СОПСТВЕНОСТ			1121-877/2014	24.06.2014 09:23:50
517		ДОЛОТ	гз	зпз 1		40	СОПСТВЕНОСТ			1113-1241/2019	29.10.2019 10:39:16
517		ДОЛОТ	зз	н	3	2679	СОПСТВЕНОСТ			1113-1241/2019	29.10.2019 10:39:16
579	2	РАМНИШТЕ		н	3	2079	СОПСТВЕНОСТ			1112-282/2012	21.02.2012 16:06:24
586	1	МАРЕНСКИ ПАТ		н	3	1212	СОПСТВЕНОСТ			1112-282/2012	21.02.2012 16:06:24
618	1	ЛАКИТЕ		н	3	8137	СОПСТВЕНОСТ			1112-282/2012	21.02.2012 16:06:24
618	2	ЛАКИТЕ		н	3	1669	СОПСТВЕНОСТ			1112-282/2012	21.02.2012 16:06:24
619	2	МАРЕНСКИ ПАТ		н	3	2910	СОПСТВЕНОСТ			1112-282/2012	21.02.2012 16:06:24
642		ЛАКИТЕ		н	2	2375	СОПСТВЕНОСТ			1112-282/2012	21.02.2012 16:06:24
67		ПАДИНА		н	5	2683	СОПСТВЕНОСТ			1112-282/2012	21.02.2012 16:06:24
671		ТУРСКИ РИД ДРУМОТ		н	5	7038	СОПСТВЕНОСТ			1112-282/2012	21.02.2012 16:06:24
693		БЕЛАТА ЗЕМЈА		п		749	СОПСТВЕНОСТ			1112-282/2012	21.02.2012 16:06:24
694	1	БЕЛАТА ЗЕМЈА		лз	2	12496	СОПСТВЕНОСТ			1112-282/2012	21.02.2012 16:06:24
694	2	БЕЛАТА ЗЕМЈА		лз	2	9809	СОПСТВЕНОСТ			1112-282/2012	21.02.2012 16:06:24
696	3	ТУРСКИ РИД		лз	2	15073	СОПСТВЕНОСТ			1113-652/2013	30.07.2013 15:29:47

РЕПУБЛИКА СЕВЕРНА МАКЕДОНИЈА
АГЕНЦИЈА ЗА КАТАСТАР НА НЕДВИЖНОСТИ
1105-1240/2022 од 31.01.2022 13:49:24

1105-1240/2022

ИМОТЕН ЛИСТ број: 44 ПРЕПИС
Катастарска општина: РИБАРЦИ

ЛИСТ Б: ПОДАТОЦИ ЗА ЗЕМЈИШТЕТО (КАТАСТАРСКА ПАРЦЕЛА) И ЗА ПРАВОТО НА СОПСТВЕНОСТ

Број на катастарска парцела		Викано место/улица	Катастарска			Површина во м2	Сопственост / сосопственост / заедничка сопственост	Право преземено при конверзија на податоците од стариот ел.систем	Бр. на евид. лист	Бр. на пред. по кој е извршено запишување	Датум и час на запишување
основен	дел		култура		класа						
697		БЕЛАТА ЗЕМЈА		лз	2	14523	СОПСТВЕНОСТ			1113-652/2013	30.07.2013 15:29:47
698		БЕЛАТА ЗЕМЈА		лз	2	15538	СОПСТВЕНОСТ			1113-652/2013	30.07.2013 15:29:47
699		БЕЛАТА ЗЕМЈА		п		582	СОПСТВЕНОСТ			1113-652/2013	30.07.2013 15:29:47
70		ПАДИНА		лз	3	6525	СОПСТВЕНОСТ			1112-282/2012	21.02.2012 16:06:24
700		БЕЛАТА ЗЕМЈА		п		825	СОПСТВЕНОСТ			1113-652/2013	30.07.2013 15:29:47
701	2	БЕЛАТА ЗЕМЈА		лз	2	7049	СОПСТВЕНОСТ			1112-282/2012	21.02.2012 16:06:24
701	3	БЕЛАТА ЗЕМЈА		п		848	СОПСТВЕНОСТ			1113-652/2013	30.07.2013 15:29:47
702		БЕЛАТА ЗЕМЈА		лз	2	5023	СОПСТВЕНОСТ			1113-652/2013	30.07.2013 15:29:47
705		БЕЛАТА ЗЕМЈА		п		878	СОПСТВЕНОСТ			1113-652/2013	30.07.2013 15:29:47
707	1	БУНАРОТ		лз	3	2995	СОПСТВЕНОСТ			1113-1119/2012	25.09.2012 09:22:06
710		БЕЛАТА ЗЕМЈА		п		336	СОПСТВЕНОСТ			1112-282/2012	21.02.2012 16:06:24
711		БЕЛАТА ЗЕМЈА		н	5	3853	СОПСТВЕНОСТ			1112-282/2012	21.02.2012 16:06:24
717		ДУРОВИЦА		п		1149	СОПСТВЕНОСТ			1112-282/2012	21.02.2012 16:06:24
72	4	ШУЗУРЛОТ	зз	лз	3	2504	СОПСТВЕНОСТ			1121-889/2014	24.06.2014 15:33:34
72	4	ШУЗУРЛОТ	зз	н	6	8000	СОПСТВЕНОСТ			1121-889/2014	24.06.2014 15:33:34
73		ЦУЦУЛОТ		ов	3	2252	СОПСТВЕНОСТ			1113-1116/2012	24.09.2012 16:08:20
73		ЦУЦУЛОТ		ш	4	2209	СОПСТВЕНОСТ			1113-1116/2012	24.09.2012 16:08:20
734	2	ДУРОВИЦА		п		392	СОПСТВЕНОСТ			1113-652/2013	30.07.2013 15:29:47
734	3	ДУРОВИЦА		п		222	СОПСТВЕНОСТ			1112-282/2012	21.02.2012 16:06:24
739	1	БУНАРОТ		ш	4	315	СОПСТВЕНОСТ			1112-282/2012	21.02.2012 16:06:24
739	2	БУНАРОТ		ш	4	461	СОПСТВЕНОСТ			1112-282/2012	21.02.2012 16:06:24

РЕПУБЛИКА СЕВЕРНА МАКЕДОНИЈА
АГЕНЦИЈА ЗА КАТАСТАР НА НЕДВИЖНОСТИ
1105-1240/2022 од 31.01.2022 13:49:24

1105-1240/2022

ИМОТЕН ЛИСТ број: 44 ПРЕПИС
Катастарска општина: РИБАРЦИ

ЛИСТ Б: ПОДАТОЦИ ЗА ЗЕМЈИШТЕТО (КАТАСТАРСКА ПАРЦЕЛА) И ЗА ПРАВОТО НА СОПСТВЕНОСТ

Број на катастарска парцела		Викано место/улица	Катастарска			Површина во м2	Сопственост / сосопственост / заедничка сопственост	Право преземено при конверзија на податоците од стариот ел.систем	Бр. на евид. лист	Бр. на пред. по кој е извршено запишување	Датум и час на запишување
основен	дел		култура		класа						
74		ЦУЦУЛОТ		ш	4	1728	СОПСТВЕНОСТ			1112-282/2012	21.02.2012 16:06:24
75		ЦУЦУЛОТ		ш	4	782	СОПСТВЕНОСТ			1112-282/2012	21.02.2012 16:06:24
757		БУНАРОТ		н	4	2480	СОПСТВЕНОСТ			1112-282/2012	21.02.2012 16:06:24
758		БУНАРОТ		н	4	4155	СОПСТВЕНОСТ			1112-282/2012	21.02.2012 16:06:24
760		БУНАРОТ		н	4	2714	СОПСТВЕНОСТ			1112-282/2012	21.02.2012 16:06:24
766	1	ГРАМАДАТА		ш	4	4436	СОПСТВЕНОСТ			1112-282/2012	21.02.2012 16:06:24
78	1	ПАДИНА		н	4	2327	СОПСТВЕНОСТ			1113-1105/2012	21.09.2012 14:08:47
78	2	ПАДИНА		н	4	6933	СОПСТВЕНОСТ			1113-1105/2012	21.09.2012 14:08:47
785		ГОРНАТА	зз	н	5	4706	СОПСТВЕНОСТ			1121-954/2014	03.07.2014 10:50:28
785		ГОРНАТА	зз	н	6	2338	СОПСТВЕНОСТ			1121-954/2014	03.07.2014 10:50:28
795	2	ЈОВАНОВИ ПРЕЛОЗИ	зз	н	4	473	СОПСТВЕНОСТ			1121-955/2014	03.07.2014 11:00:07
795	2	ЈОВАНОВИ ПРЕЛОЗИ	зз	н	5	5830	СОПСТВЕНОСТ			1121-955/2014	03.07.2014 11:00:07
797		ЈОВАНОВИ ПРЕЛОЗИ		ш	4	6303	СОПСТВЕНОСТ			1112-282/2012	21.02.2012 16:06:24
799	1	ДРУМОТ		н	4	3455	СОПСТВЕНОСТ			1112-282/2012	21.02.2012 16:06:24
800		ДРУМОТ		н	4	4411	СОПСТВЕНОСТ			1112-282/2012	21.02.2012 16:06:24
801		ДРУМОТ		ш	4	770	СОПСТВЕНОСТ			1112-282/2012	21.02.2012 16:06:24
803		ЈОВАНОВИ ПРЕЛОЗИ		ш	4	4341	СОПСТВЕНОСТ			1112-282/2012	21.02.2012 16:06:24
806	1	ДРУМОТ		лз	2	3043	СОПСТВЕНОСТ			1112-282/2012	21.02.2012 16:06:24
809		ДРУМОТ		ш	4	2023	СОПСТВЕНОСТ			1112-282/2012	21.02.2012 16:06:24
811		ДРУМОТ		н	4	17309	СОПСТВЕНОСТ			1113-1165/2012	01.10.2012 15:40:35
812		ДРУМОТ		н	5	9322	СОПСТВЕНОСТ			1112-282/2012	21.02.2012 16:06:24

РЕПУБЛИКА СЕВЕРНА МАКЕДОНИЈА
АГЕНЦИЈА ЗА КАТАСТАР НА НЕДВИЖНОСТИ
1105-1240/2022 од 31.01.2022 13:49:24

1105-1240/2022

ИМОТЕН ЛИСТ број: 44 ПРЕПИС
Катастарска општина: РИБАРЦИ

ЛИСТ Б: ПОДАТОЦИ ЗА ЗЕМЈИШТЕТО (КАТАСТАРСКА ПАРЦЕЛА) И ЗА ПРАВОТО НА СОПСТВЕНОСТ

Број на катастарска парцела		Викано место/улица	Катастарска			Површина во м2	Сопственост / сосопственост / заедничка сопственост	Право преземено при конверзија на податоците од стариот ел.систем	Бр. на евид. лист	Бр. на пред. по кој е извршено запишување	Датум и час на запишување
основен	дел		култура		класа						
813		ДРУМОТ		н	4	10880	СОПСТВЕНОСТ			1112-282/2012	21.02.2012 16:06:24
814		ДРУМОТ		н	4	17124	СОПСТВЕНОСТ			1112-282/2012	21.02.2012 16:06:24
815		ДРУМОТ		н	4	2819	СОПСТВЕНОСТ			1112-282/2012	21.02.2012 16:06:24
816		ДРУМОТ		н	4	3388	СОПСТВЕНОСТ			1113-1165/2012	01.10.2012 15:40:35
817		ДРУМОТ		н	4	3937	СОПСТВЕНОСТ			1113-1165/2012	01.10.2012 15:40:35
818		ДРУМОТ		н	5	3656	СОПСТВЕНОСТ			1112-282/2012	21.02.2012 16:06:24
819		ДРУМОТ		н	5	10800	СОПСТВЕНОСТ			1112-282/2012	21.02.2012 16:06:24
821		УЗУНОВА ЧУКА		н	5	13144	СОПСТВЕНОСТ			1112-282/2012	21.02.2012 16:06:24
822		ДРУМОТ		ш	4	4871	СОПСТВЕНОСТ			1112-282/2012	21.02.2012 16:06:24
826		ДРУМОТ		н	5	6463	СОПСТВЕНОСТ			1113-1165/2012	01.10.2012 15:40:35
827		ЈОВАНОВИ ПРЕЛОЗИ		н	5	4568	СОПСТВЕНОСТ			1112-282/2012	21.02.2012 16:06:24
83	1	ПАДИНА		лз	2	16491	СОПСТВЕНОСТ			1113-525/2013	24.06.2013 13:21:31
831		ЈОВАНОВИ ПРЕЛОЗИ		ш	4	6312	СОПСТВЕНОСТ			1112-282/2012	21.02.2012 16:06:24
846		ДУКОВИЦА		ш	4	3746	СОПСТВЕНОСТ			1112-282/2012	21.02.2012 16:06:24
857	2	ДУКОВИЦА		ш	4	3053	СОПСТВЕНОСТ			1112-282/2012	21.02.2012 16:06:24
862		МАРЕНСКИ ПАТ		н	5	841	СОПСТВЕНОСТ			1112-282/2012	21.02.2012 16:06:24
863		МАРЕНСКИ ПАТ		н	5	1350	СОПСТВЕНОСТ			1112-282/2012	21.02.2012 16:06:24
866		МАРЕНСКИ ПАТ		н	5	2248	СОПСТВЕНОСТ			1112-282/2012	21.02.2012 16:06:24
868		МАРЕНСКИ ПАТ		н	4	9179	СОПСТВЕНОСТ			1112-282/2012	21.02.2012 16:06:24
869		МАРЕНСКИ ПАТ	зз	н	5	1269	СОПСТВЕНОСТ			1121-2194/2015	26.11.2015 13:19:10
877		МАРЕНСКИ ПАТ		ш	4	1860	СОПСТВЕНОСТ			1112-282/2012	21.02.2012 16:06:24

РЕПУБЛИКА СЕВЕРНА МАКЕДОНИЈА
АГЕНЦИЈА ЗА КАТАСТАР НА НЕДВИЖНОСТИ
1105-1240/2022 од 31.01.2022 13:49:24

1105-1240/2022

ИМОТЕН ЛИСТ број: 44 ПРЕПИС
Катастарска општина: РИБАРЦИ

ЛИСТ Б: ПОДАТОЦИ ЗА ЗЕМЈИШТЕТО (КАТАСТАРСКА ПАРЦЕЛА) И ЗА ПРАВОТО НА СОПСТВЕНОСТ

Број на катастарска парцела		Викано место/улица	Катастарска			Површина во м2	Сопственост / сосопственост / заедничка сопственост	Право преземено при конверзија на податоците од стариот ел.систем	Бр. на евид. лист	Бр. на пред. по кој е извршено запишување	Датум и час на запишување
основен	дел		култура		класа						
884		ШАКАЛИЦА		ш	4	5992	СОПСТВЕНОСТ			1112-282/2012	21.02.2012 16:06:24
888		ШАКАЛИЦА		н	6	146	СОПСТВЕНОСТ			1112-282/2012	21.02.2012 16:06:24
89		ПАДИНА		лз	3	4197	СОПСТВЕНОСТ			1113-1235/2012	16.10.2012 15:20:20
898		МАРИНСКИ ПАТ		н	5	2674	СОПСТВЕНОСТ			1112-282/2012	21.02.2012 16:06:24
917	2	ДУРОВИЦА		ш	4	148	СОПСТВЕНОСТ			1112-282/2012	21.02.2012 16:06:24
927	1	ДУРОВИЦА		н	5	10566	СОПСТВЕНОСТ			1113-652/2013	30.07.2013 15:29:47
934		ДУРОВИЦА		п		1418	СОПСТВЕНОСТ			1112-282/2012	21.02.2012 16:06:24
944		ШАКАЛИЦА		н	5	902	СОПСТВЕНОСТ			1112-282/2012	21.02.2012 16:06:24
951		ШАКАНИЦА		ш	4	633	СОПСТВЕНОСТ			1112-282/2012	21.02.2012 16:06:24
952		ШАКАЛИЦА	гз	зпз 1		109	СОПСТВЕНОСТ			1121-964/2014	07.07.2014 11:42:15
952		ШАКАЛИЦА	зз	н	5	2311	СОПСТВЕНОСТ			1121-964/2014	07.07.2014 11:42:15

Г.Промени на други стварни права и други права чие запишување е утврдено со закон, прибележување на факти од влијание за недвижностите и предбележување

Г.9. Промени во прибележувања

РЕПУБЛИКА СЕВЕРНА МАКЕДОНИЈА
АГЕНЦИЈА ЗА КАТАСТАР НА НЕДВИЖНОСТИ
1105-1240/2022 од 31.01.2022 13:49:24

1105-1240/2022

ИМОТЕН ЛИСТ број: 44 ПРЕПИС
Катастарска општина: РИБАРЦИ

Г9.з.Други факти чие прибележување е предвидено со закон:

Вид на прибележување:

ПРАВО НА ЗАКУП

Носител на правото на службеност (плодоуживање, употреба и домување):	ЕМБГ / ЕМБС	Адреса / Седиште
СТОЈАНОВ ДИМЕ	0911980483005	КАВАДАРЦИ; ГЛИГОР ПРЛИЧЕВ 39

Број на катастарска парцела		Викано место/улица	Катастарска			Површина во м2	Број на зграда/друг објект	Влез/Кат/Број на посебен/заедн			Намена на посебен/заеднички дел од зграда	Внатрешна површина во м2	Отворена површина во м2	Волумен во м3	Краток опис на прибележувањето	Правен основ на запишување	Број на предмет по кој е извршено прибележувањето	Датум и час на запишување
основен	дел		Култура		Класа			Влез	Кат	Број								
249	0	УЗУНОВА ЧУКА		н	4	39020	0								СЕ ДАВА ВО ЗАКУП ЗЕМЈОДЕЛСКО ЗЕМЈИШТЕ ВО КО РИБАРЦИ ДЕЛ ОД КП. БР. 249 ЛОЗЈЕ СО П = 34619 М2 НА ЗАКУПЕЦОТ ДИМЕ СТОЈАНОВ ОД КАВАДАРЦИ СО ЕМБГ 09119804830053А ВРЕМЕ ОД 30 ГОДИНИ	ДОГОВОР ЗА ЗАКУП НА ЗЕМЈОДЕЛСКО ЗЕМЈИШТЕ БР. 22 - 9019 /1 ОД 29.08.2012 Г НА МЗШВ НА РМ ЗАПИСНИКЗА ВОВЕДУВАЊЕ ВО ВЛАДЕНИЕ БР. 22-09 ОД 18.09.2012 Г НА МЗШВ НА РМ	1113-1098/2012	20.09.2012 16:47:13

Г9.з.Други факти чие прибележување е предвидено со закон:

Вид на прибележување:

ПРАВО НА ЗАКУП

Носител на правото на службеност (плодоуживање, употреба и домување):	ЕМБГ / ЕМБС	Адреса / Седиште
МИЛАДИНОВСКИ ИГОР	0702986480018	КАВАДАРЦИ; БУЛ .МАКЕДОНИЈА 1/11-4

Број на катастарска парцела		Викано место/улица	Катастарска			Површина во м2	Број на зграда/друг објект	Влез/Кат/Број на посебен/заедн			Намена на посебен/заеднички дел од зграда	Внатрешна површина во м2	Отворена површина во м2	Волумен во м3	Краток опис на прибележувањето	Правен основ на запишување	Број на предмет по кој е извршено прибележувањето	Датум и час на запишување
основен	дел		Култура		Класа			Влез	Кат	Број								
78	1	ПАДИНА		н	4	2327	0								МИЛАДИНОВСКИ ИГОР Е ЗАКУПЕЦ НА ДЕЛ ОД КП. БР. 78/1, ОВОШТ. ПОВРШ.= 1807 М.КВ., И ДЕЛ ОД КП. БР. 78/2, ОВОШТАРН. ПОВРШ.=6255 М.КВ., ЗА ПЕРИОД ОД 30 Г., СО НАДОМЕСТОК	ДОГОВОР ЗА ЗАКУП НА ЗЕМЈОДЕЛСКО ЗЕМЈИШТЕ БР. 22-9048/1 ОД 29.08. 2012 Г. И ЗАПИСНИК ЗА ВОВЕДУВАЊЕ ВО ВЛАДЕНИЕ НА МЗШВ НА РМ	1113-1105/2012	21.09.2012 14:07:49
78	2	ПАДИНА		н	4	6933	0											

РЕПУБЛИКА СЕВЕРНА МАКЕДОНИЈА
АГЕНЦИЈА ЗА КАТАСТАР НА НЕДВИЖНОСТИ
1105-1240/2022 од 31.01.2022 13:49:24

1105-1240/2022

ИМОТЕН ЛИСТ број: 44 ПРЕПИС
Катастарска општина: РИБАРЦИ

Г9.з.Други факти чие прибележување е предвидено со закон:

Вид на прибележување:

ПРАВО НА ДОЛГОРОЧЕН ЗАКУП

Носител на правото на службеност (плодоуживање, употреба и домување):	ЕМБГ / ЕМБС	Адреса / Седиште
БОГЕВСКИ ТРАЈКО ИЛЧО	2008968483003	КАВАДАРЦИ; Г.ДЕЛЧЕВ 65

Број на катастарска парцела		Викано место/улица	Катастарска			Површина во м2	Број на зграда/друг објект	Влез/Кат/Број на посебен/заедн			Намена на посебен/заеднички дел од зграда	Внатрешна површина во м2	Отворена површина во м2	Волумен во м3	Краток опис на прибележувањето	Правен основ на запишување	Број на предмет по кој е извршено прибележувањето	Датум и час на запишување
основен	дел		Култура		Класа			Влез	Кат	Број								
251	0	УЗУНОВА ЧУКА		н	8	3421	0								СЕ ДАВА ВО ЗАКУП ЗЕМЈОДЕЛСКО ЗЕМЈИШТЕ ВО КО РИБАРЦИ ДЕЛ ОД КП. БР. 264 / 1 ЛОЗЈЕ СО П = 4966 М2 , ДЕЛ ОД КП. БР. 264 / 1 ОВОШТАРНИК СО П = 14025 М2, ДЕЛ ОД КП. БР. 264 / 1 ОВОШТАРНИК СО П = 9461М2, ДЕЛ ОД КП. БР. 251 ОВОШТАРНИК СО П = 2923 М2 НА ЗАКУПЕЦОТ ИЛЧО БОГЕВСКИ ОД КАВАДАРЦИ УЛ. Г. ДЕЛЧЕВ БР. 65 СО ЕМБГ 2008968483003 ЗА ВРЕМЕ ОД 30 ГОДИНИ .	ДОГОВОР ЗА ЗАКУП НА ЗЕМЈОДЕЛСКО ЗЕМЈИШТЕ БР. 22-9088/1 ОД 29.08.2012 Г НА МЗШВ НА РМ , ЗАПИСНИК ЗА ВОВЕДУВАЊЕ ВО ВЛАДЕНИЕ БР. 22 - 09 ОД 18.09.2012Г НА МЗШВ НА РМ	1113-1361/2012	03.12.2012 15:57:59
264	1	УЗУНОВА ЧУКА		н	5	41899	0											

Г9.з.Други факти чие прибележување е предвидено со закон:

Вид на прибележување:

ПРАВО НА ДОЛГОРОЧЕН ЗАКУП

Носител на правото на службеност (плодоуживање, употреба и домување):	ЕМБГ / ЕМБС	Адреса / Седиште
ПЕМОВ ИЛИЈА	2807955483020	КАВАДАРЦИ; БРАЌА ЏУНОВИ 2

Број на катастарска парцела		Викано место/улица	Катастарска			Површина во м2	Број на зграда/друг објект	Влез/Кат/Број на посебен/заедн			Намена на посебен/заеднички дел од зграда	Внатрешна површина во м2	Отворена површина во м2	Волумен во м3	Краток опис на прибележувањето	Правен основ на запишување	Број на предмет по кој е извршено прибележувањето	Датум и час на запишување
основен	дел		Култура		Класа			Влез	Кат	Број								
73	0	ЦУЦУЛОТ		ов	3	2252	0								СЕ ДАВА ВО ЗАКУП ЗЕМЈОДЕЛСКО ЗЕМЈИШТЕ ВО КО РИБАРЦИ ДЕЛ ОД КП. БР. 73 ОВОШТАРНИК СО П = 2310 М2 НА ЗАКУПЕЦОТ ИЛИЈА ПЕМОВ ОД КАВАДАРЦИ СО ЕМБГ 2807955483020 ЗА ВРЕМЕ ОД 30 ГОДИНИ.	ДОГОВОР ЗА ЗАКУП НА ЗЕМЈОДЕЛСКО ЗЕМЈИШТЕ БР. 22 - 9094 / 1 ОД 29.08.2012 Г НА МЗШВ НА РМ , ЗАПИСНИК ЗА ВОВЕДУВАЊЕ ВО ВЛАДЕНИЕ БР. 22 - 09 / 326 ОД 18.09.2012 Г НА МЗШВ НА РМ	1113-1116/2012	24.09.2012 16:07:45

РЕПУБЛИКА СЕВЕРНА МАКЕДОНИЈА
АГЕНЦИЈА ЗА КАТАСТАР НА НЕДВИЖНОСТИ
1105-1240/2022 од 31.01.2022 13:49:24

1105-1240/2022

ИМОТЕН ЛИСТ број: 44 ПРЕПИС
Катастарска општина: РИБАРЦИ

73	0	ЦУЦУЛОТ		ш	4	2209	0												

Г9.з.Други факти чие прибележување е предвидено со закон:

Вид на прибележување:

ПРАВО НА ДОЛГОРОЧЕН ЗАКУП

Носител на правото на службеност (плодоуживање, употреба и домување):	ЕМБГ / ЕМБС	Адреса / Седиште
ВАНОВ РИСТО	1308970483002	КАВАДАРЦИ; КЛИНСКА 22

Број на катастарска парцела		Викано место/улица	Катастарска			Површина во м2	Број на зграда/друг објект	Влез/Кат/Број на посебен/заедн			Намена на посебен/заеднички дел од зграда	Внатрешна површина во м2	Отворена површина во м2	Волумен во м3	Краток опис на прибележувањето	Правен основ на запишување	Број на предмет по кој е извршено прибележувањето	Датум и час на запишување
основен	дел		Култура		Класа			Влез	Кат	Број								
237	0	БРЕСТОТ		н	4	37312	0								СЕ ДАВА ВО ЗАКУП ЗЕМЈОДЕЛСКО ЗЕМЈИШТЕ ВО КО РИБАРЦИ ДЕЛ ОД КП. БР. 237 ЛОЗЈЕ СО П = 11031 М2 , ДЕЛ ОД КП. БР. 73 ЛОЗЈЕ СО П = 517 М2 НА ЗАКУПЕЦОТ РИСТО ВАНОВ ОД КАВАДАРЦИ СО ЕМБГ 1308970483002 ЗА ВРЕМЕ ОД 30 ГОДИНИ .	ДОГОВОР ЗА ЗАКУП НА ЗЕМЈОДЕЛСКО ЗЕМЈИШТЕ БР. 22 - 9014 / 1 ОД 29.08.2012 Г НА МЗШВ НА РМ , ЗАПИСНИК ЗА ВОВЕДУВАЊЕ ВО ВЛАДЕНИЕ БР. 22 - 09 ОД 18.09.2012 Г НА МЗШВ НА РМ	1113-1136/2012	26.09.2012 16:36:48

Г9.з.Други факти чие прибележување е предвидено со закон:

Вид на прибележување:

ПРАВО НА ДОЛГОРОЧЕН ЗАКУП

Носител на правото на службеност (плодоуживање, употреба и домување):	ЕМБГ / ЕМБС	Адреса / Седиште
ОКАРДОВ СПАСЕ	1806950483006	КАВАДАРЦИ; АВАЛА 28

Број на катастарска парцела		Викано место/улица	Катастарска			Површина во м2	Број на зграда/друг објект	Влез/Кат/Број на посебен/заедн			Намена на посебен/заеднички дел од зграда	Внатрешна површина во м2	Отворена површина во м2	Волумен во м3	Краток опис на прибележувањето	Правен основ на запишување	Број на предмет по кој е извршено прибележувањето	Датум и час на запишување
основен	дел		Култура		Класа			Влез	Кат	Број								
707	1	БУНАРОТ		лз	3	2995	0								СЕ ДАВА ВО ЗАКУП ЗЕМЈОДЕЛСКО ЗЕМЈИШТЕ ВО КО РИБАРЦИ ДЕЛ ОД КП. БР. 707 / 1 ЛОЗЈЕ СО П = 240 М2 НА ЗАКУПЕЦОТ СПАСЕ ОКАРДОВ ОД КАВАДАРЦИ УЛ. АВАЛА БР. 28 СО ЕМБГ 1806950483006 ЗА ВРЕМЕ ОД 30 ГОДИНИ.	ДОГОВОР ЗА ЗАКУП НА ЗЕМЈОДЕЛСКО ЗЕМЈИШТЕ БР. 22- 9100 / 1 ОД 29.08.2012Г НА МЗШВ НА РМ , ЗАПИСНИК ЗА ВОВЕДУВАЊЕ ВО ВЛАДЕНИЕ БР. 22 - 09 / 331 ОД 18.09.2012Г НА МЗШВ НА РМ	1113-1119/2012	25.09.2012 09:21:33

РЕПУБЛИКА СЕВЕРНА МАКЕДОНИЈА
АГЕНЦИЈА ЗА КАТАСТАР НА НЕДВИЖНОСТИ
1105-1240/2022 од 31.01.2022 13:49:24

1105-1240/2022

ИМОТЕН ЛИСТ број: 44 ПРЕПИС
Катастарска општина: РИБАРЦИ

Г9.з.Други факти чие прибележување е предвидено со закон:

Вид на прибележување:		
ПРАВО НА ДОЛГОРОЧЕН ЗАКУП		
Носител на правото на службеност (плодоуживање, употреба и домување):	ЕМБГ / ЕМБС	Адреса / Седиште
АНГЕЛОВ ТОДОР	0703962483039	КАВАДАРЦИ; РАЈНА СОКОЛОВА 13

Број на катастарска парцела		Викано место/улица	Катастарска			Површина во м2	Број на зграда/друг објект	Влез/Кат/Број на посебен/заедн			Намена на посебен/заеднички дел од зграда	Внатрешна површина во м2	Отворена површина во м2	Волумен во м3	Краток опис на прибележувањето	Правен основ на запишување	Број на предмет по кој е извршено прибележувањето	Датум и час на запишување
основен	дел		Култура		Класа			Влез	Кат	Број								
243	2	ДРУМОТ		н	5	3154	0								СЕ ДАВА ВО ЗАКУП ЗЕМЈОДЕЛСКО ЗЕМЈИШТЕ ВО КО РИБАРЦИ ДЕЛ ОД КП. БР. 243/2 ЛОЗЈЕ СО П=268 М2, ДЕЛ ОД КП. БР. 244/1 ЛОЗЈЕ СО П=2791М2, ДЕЛ ОД КП. БР. 245 ЛОЗЈЕ СО П= 6070 М2, ДЕЛ ОД КП. БР. 246 ЛОЗЈЕ СО П=6130 М2, ДЕЛ ОД КП. БР. 253 ЛОЗЈЕ СО П= 12169 М2, ДЕЛ ОД КП. БР. 257 ЛОЗЈЕ СО П= 1725 М2, ДЕЛ ОД КП. БР. 256 ЛОЗЈЕ СО П= 1368 М2ДЕЛ ОД КП. БР. 245 ОВОШТАРНИК СО П=4585М2, ДЕЛ ОД КП. БР. 253 ОВОШТАРНИК СО П=2835 М2 НА ЗАКУПЕЦОТ ТОДОР АНГЕЛОВ ОД КАВАДРАЦИ СО ЕМБГ 0703962483039 ЗА ВРЕМЕ ОД 30 ГОДИНИ.	ДОГОВОР ЗА ЗАКУП НА ЗЕМЈОДЕЛСКО ЗЕМЈИШТЕ БР. 22 - 9086 / 1 ОД 29.08.2012Г НА МЗШВ НА РМ , ЗАПИСНИК ЗА ВОВЕДУВАЊЕ ВО ВЛАДЕНИЕ БР. 22 - 09 / 340 ОД 24.09.2012Г НА МЗШВ НА РМ	1121-849/2014	20.06.2014 09:18:49
243	2	ДРУМОТ		ов	5	1254	0											
245	0	УЗУНОВА ЧУКА		н	5	11447	0											
245	0	УЗУНОВА ЧУКА		ов	5	3164	0											
246	0	УЗУНОВА ЧУКА	зз	н	5	18614	0											
246	0	УЗУНОВА ЧУКА	зз	ов	5	24701	0											
253	0	УЗУНОВА ЧУКА		н	5	16844	0											
253	0	УЗУНОВА ЧУКА		ов	5	2293	0											
257	0	ДРУМОТ		н	5	455	0											
257	0	ДРУМОТ		ов	5	1722	0											

РЕПУБЛИКА СЕВЕРНА МАКЕДОНИЈА
АГЕНЦИЈА ЗА КАТАСТАР НА НЕДВИЖНОСТИ
1105-1240/2022 од 31.01.2022 13:49:24

1105-1240/2022

ИМОТЕН ЛИСТ број: 44 ПРЕПИС
Катастарска општина: РИБАРЦИ

Г9.з.Други факти чие прибележување е предвидено со закон:

Вид на прибележување:

ПРАВО НА ДОЛГОРОЧЕН ЗАКУП

Носител на правото на службеност (плодоуживање, употреба и домување):	ЕМБГ / ЕМБС	Адреса / Седиште
ВАНОВ РИСТО ДОНЧО	1502947483004	КАВАДАРЦИ; КЛИНСКА 22

Број на катастарска парцела		Викано место/улица	Катастарска			Површина во м2	Број на зграда/друг објект	Влез/Кат/Број на посебен/заедн			Намена на посебен/заеднички дел од зграда	Внатрешна површина во м2	Отворена површина во м2	Волумен во м3	Краток опис на прибележувањето	Правен основ на запишување	Број на предмет по кој е извршено прибележувањето	Датум и час на запишување
основен	дел		Култура		Класа			Влез	Кат	Број								
237	0	БРЕСТОТ		н	4	37312	0								СЕ ДАВА ВО ЗАКУП ЗЕМЈОДЕЛСКО ЗЕМЈИШТЕ ВО КО РИБАРЦИ ДЕЛ ОД КП. БР. 237 ЛОЗЈЕ СО П= 8308 М2 М2 НА ЗАКУПЕЦОТ ДОНЧО ВАНОВ ОД КАВАДАРЦИ СО ЕМБГ 1502947483004 ЗА ВРЕМЕ ОД 30 ГОДИНИ	ДОГОВОР ЗА ЗАКУП НА ЗЕМЈОДЕЛСКО ЗЕМЈИШТЕ БР. 22 - 9016 / 1 ОД 29.08.2012 Г НА МЗШВ НА РМ , ЗАПИСНИК ЗА ВОВЕДУВАЊЕ ВО ВЛАДЕНИЕ БР. 22 - 09 / 329 ОД 18.09.2012Г НА МЗШВ НА РМ	1113-1136/2012	26.09.2012 16:36:49

Г9.з.Други факти чие прибележување е предвидено со закон:

Вид на прибележување:

ПРАВО НА ЗАКУП

Носител на правото на службеност (плодоуживање, употреба и домување):	ЕМБГ / ЕМБС	Адреса / Седиште
РИСТЕВСКА-КУЗМАНОВА СЛАВИЦА	0902972488015	КАВАДАРЦИ; ИЛИНДЕНСКА 1Б

Број на катастарска парцела		Викано место/улица	Катастарска			Површина во м2	Број на зграда/друг објект	Влез/Кат/Број на посебен/заедн			Намена на посебен/заеднички дел од зграда	Внатрешна површина во м2	Отворена површина во м2	Волумен во м3	Краток опис на прибележувањето	Правен основ на запишување	Број на предмет по кој е извршено прибележувањето	Датум и час на запишување
основен	дел		Култура		Класа			Влез	Кат	Број								
243	2	ДРУМОТ		н	5	3154	0								РИСТЕВСКА СЛАВИЦА СО ЕМБГ 0902972488015 НА ОСНОВА ДОГОВОР ЗА ЗАКУП НА ЗЕМЈОДЕЛСКО ЗЕМЈИШТЕ БР. 22-9084/1 ОД 24.08.2012 И ЗАПИСНИК ЗА ВОВЕДУВАЊЕ ВО ВЛАДЕНИЕ БР. 22-09/342 ОД 24.09.2012Г НА МЗШВ Е ЗАКУПЕЦ НА ДЕЛ ОД КП .243/2 ЛОЗЈЕ СО П= 1259М2, ДЕЛ ОД КП. БР. 244/1 ЛОЗЈЕ СО П= 3363М2, ДЕЛ ОД КП./ БР. 245 ЛОЗЈЕ СО П= 3208М2, ДЕЛ ОД КП. БР. 246 ЛОЗЈЕ СО П= 12756М2, ДЕЛ ОД КП. БР. 253 ЛОЗЈЕ СО П= 2307М2, ДЕЛ ОД КП. БР. 246 СО П= 11996М2	ДОГОВОР ЗА ЗАКУП НА ЗЕМЈОДЕЛСКО ЗЕМЈИШТЕ БР. 22-9084/1 ОД 24.08.2012 И ЗАПИСНИК ЗА ВОВЕДУВАЊЕ ВО ВЛАДЕНИЕ БР. 22-09/342 ОД 24.09.2012Г НА МЗШВ	1121-849/2014	20.06.2014 09:18:49
243	2	ДРУМОТ		ов	5	1254	0											

РЕПУБЛИКА СЕВЕРНА МАКЕДОНИЈА
АГЕНЦИЈА ЗА КАТАСТАР НА НЕДВИЖНОСТИ
1105-1240/2022 од 31.01.2022 13:49:24

1105-1240/2022

ИМОТЕН ЛИСТ број: 44 ПРЕПИС
Катастарска општина: РИБАРЦИ

245	0	УЗУНОВА ЧУКА		н	5	11447	0											
245	0	УЗУНОВА ЧУКА		ов	5	3164	0											
246	0	УЗУНОВА ЧУКА	зз	н	5	18614	0											
246	0	УЗУНОВА ЧУКА	зз	ов	5	24701	0											
253	0	УЗУНОВА ЧУКА		н	5	16844	0											
253	0	УЗУНОВА ЧУКА		ов	5	2293	0											

Г9.з.Други факти чие прибележување е предвидено со закон:

Вид на прибележување:

ПРАВО НА ДОЛГОРОЧЕН ЗАКУП

Носител на правото на службеност (плодоуживање, употреба и домување):	ЕМБГ / ЕМБС	Адреса / Седиште
АРИЗАНОВ ЉУПЧО	0702952483026	КАВАДАРЦИ; БУЛ.МАКЕДОНИЈА 32 А

Број на катастарска парцела		Викано место/улица	Катастарска			Површина во м2	Број на зграда/друг објект	Влез/Кат/Број на посебен/заедн			Намена на посебен/заеднички дел од зграда	Внатрешна површина во м2	Отворена површина во м2	Волумен во м3	Краток опис на прибележувањето	Правен основ на запишување	Број на предмет по кој е извршено прибележувањето	Датум и час на запишување
основен	дел		Култура	Класа				Влез	Кат	Број								
811	0	ДРУМОТ		н	4	17309	0								СЕ ДАВА ВО ЗАКУП ЗЕМЈОДЕЛСКО ЗЕМЈИШТЕ ВО КО РИБАРЦИ ДЕЛ ОД КП. БР. 811 ОВОШТАРНИК СО П = 13777 М2 , ДЕЛ ОД КП. БР. 816 ОВОШТАРНИК СО П= 3446 М2, ДЕЛ ОД КП. БР. 817 ЛОЗЈЕ СО П= 529 М2, ДЕЛ ОД КП. БР. 817 ОВОШТАРНИК СО П= 1007 М2 ДЕЛ ОД КП. БР. 826 ОВОШТАРНИК СО П= 6175 М2 НА ЗАКУПЕЦОТ ЉУПЧО АРИЗАНОВ ОД КАВАДАРЦИ СО ЕМБГ 0702952483026 ЗА ВРЕМЕ ОД 30 ГОДИНИ.	ДОГОВОР ЗА ЗАКУП НА ЗЕМЈОДЕЛСКО ЗЕМЈИШТЕ БР. 22 - 9041 / 1 ОД 29.08.2012Г НА МЗШВ НА РМ , ЗАПИСНИК ЗА ВОВЕДУВАЊЕ ВО ВЛАДЕНИЕ БР. 22 - 09 ОД 24.09.2012Г НА МЗШВНА РМ	1113-1165/2012	01.10.2012 15:39:06
816	0	ДРУМОТ		н	4	3388	0											
817	0	ДРУМОТ		н	4	3937	0											
826	0	ДРУМОТ		н	5	6463	0											

РЕПУБЛИКА СЕВЕРНА МАКЕДОНИЈА
АГЕНЦИЈА ЗА КАТАСТАР НА НЕДВИЖНОСТИ
1105-1240/2022 од 31.01.2022 13:49:24

1105-1240/2022

ИМОТЕН ЛИСТ број: 44 ПРЕПИС
Катастарска општина: РИБАРЦИ

Г9.з.Други факти чие прибележување е предвидено со закон:

Вид на прибележување:		
ПРАВО НА ДОЛГОРОЧЕН ЗАКУП		
Носител на правото на службеност (плодоуживање, употреба и домување):	ЕМБГ / ЕМБС	Адреса / Седиште
ЃОРЃИЕВ РИСТО ИЛЧО	2506949483019	КАВАДАРЦИ; ЛАЗО АСИЈАТА 74

Број на катастарска парцела		Викано место/улица	Катастарска			Површина во м2	Број на зграда/друг објект	Влез/Кат/Број на посебен/заедн			Намена на посебен/заедички дел од зграда	Внатрешна површина во м2	Отворена површина во м2	Волумен во м3	Краток опис на прибележувањето	Правен основ на запишување	Број на предмет по кој е извршено прибележувањето	Датум и час на запишување
основен	дел			Култура	Класа			Влез	Кат	Број								
110	2	ПАДИНА		лз	2	2631	0								СЕ ДАВА ВО ЗАКУП ЗЕМЈОДЕЛСКО ЗЕМЈИШТЕ ВО КО РИБАРЦИ ДЕЛ ОД КП. БР. 110 / 2 ЛОЗЈЕ СО П= 1430 М2, ДЕЛ ОД КП. БР. 111 ЛОЗЈЕ СО П= 570 М2, ДЕЛ ОД КП. БР. 192 ЛОЗЈЕ СО П=28 М2, ДЕЛ ОД КП. БР. 193 ЛОЗЈЕ СО П= 189 М2, ДЕЛ ОД КП. БР.194 ЛОЗЈЕ СО П= 190 М2, ДЕЛ ОД КП. БР. 110 ОВОШТАРНИК СО П= 1209 М2, ДЕЛ ОД КП. БР. 111 ОВОШТАРНИК СО П= 505М2, ДЕЛ ОД КП. БР. 192 ОВОШТАРНИК СО П= 112М2, ДЕЛ ОД КП. БР.193 ОВОШТАРНИК СО П= 171 М2, ДЕЛ ОД КП. БР.194 ОВОШТАРНИК СО П= 120 М2, НА ЗАКУПЕЦОТ ИЛЧО ЃОРЃИЕВ ОД КАВАДРАЦИ СО ЕМБГ 2506949483019 ЗА ВРЕМЕ ОД 30 ГОДИНИ.	ДОГОВОР ЗА ЗАКУП НА ЗЕМЈОДЕЛСКО ЗЕМЈИШТЕ БР. 22 - 9045 / 1 ОД 29.08.2012Г НА МЗШВ НА РМ , ЗАПИСНИК ЗА ВОВЕДУВАЊЕ ВО ВЛАДЕНИЕ БР. 22 - 09 / 356 ОД 18.09.2012Г НА МЗШВ НА РМ	1121-826/2014	19.06.2014 13:28:26
111	0	ПАДИНА	зз	лз	3	2306	0											
111	0	ПАДИНА	зз	н	5	1097	0											
192	0	БРЕСЧИНЈА		н	5	134	0											
193	0	БРЕСЧИНЈА		н	5	345	0											
194	0	БРЕСЧИНЈА		н	5	321	0											

РЕПУБЛИКА СЕВЕРНА МАКЕДОНИЈА
АГЕНЦИЈА ЗА КАТАСТАР НА НЕДВИЖНОСТИ
1105-1240/2022 од 31.01.2022 13:49:24

1105-1240/2022

ИМОТЕН ЛИСТ број: 44 ПРЕПИС
Катастарска општина: РИБАРЦИ

Г9.з.Други факти чие прибележување е предвидено со закон:

Вид на прибележување:		
ПРАВО НА ЗАКУП		
Носител на правото на службеност (плодоуживање, употреба и домување):	ЕМБГ / ЕМБС	Адреса / Седиште
РИСТОВА РУЖА	2511956488003	КАВАДАРЦИ; СТАШО ПИНЏУР 63

Број на катастарска парцела		Викано место/улица	Катастарска			Површина во м2	Број на зграда/друг објект	Влез/Кат/Број на посебен/заедн			Намена на посебен/заедички дел од зграда	Внатрешна површина во м2	Отворена површина во м2	Волумен во м3	Краток опис на прибележувањето	Правен основ на запишување	Број на предмет по кој е извршено прибележувањето	Датум и час на запишување
основен	дел		Култура		Класа			Влез	Кат	Број								
89	0	ПАДИНА		лз	3	4197	0								СЕ ДАВА ВО ЗАКУП ЗЕМЈОДЕЛСКО ЗЕМЈИШТЕ ВО КО РИБАРЦИ КП. БР. 195 ЛОЗЈЕ СО П= 960 М2 , ДЕЛ ОД КП. БР. 196 ЛОЗЈЕ КЛАСА 2 СО П= 1791М2,ДЕЛ ОД КП. БР. 196 ЛОЗЈЕ КЛАСА 3 СО П= 1000М2, ДЕЛ ОД КП. БР. 197 ЛОЗЈЕ СО П= 1057 М2, КП. БР. 89 ОВОШТАРНИК СО П= 4120М2 НА ЗАКУПЕЦОТ РУЖА РИСТОВА ОД КАВАДАРЦИ СО ЕМБГ 2511956488003 ЗА ВРЕМЕ ОД 30 ГОДИНИ.	ДОГОВОР ЗА ЗАКУП НА ЗЕМЈОДЕЛСКО ЗЕМЈИШТЕ БР. 22 - 9057 / 1 ОД 29.08.2012Г НА МЗШВ НА РМ , ЗАПИСНИК ЗА ВОВЕДУВАЊЕ ВО ВЛАДЕНИЕ БР. 22 - 09 ОД 18.09.2012Г НА МЗШВ НА РМ	1121-849/2014	20.06.2014 09:18:49
195	0	БРЕСЧИНЈА		н	5	982	0											
196	0	БРЕСЧИНЈА	зз	лз	2	1792	0											
196	0	БРЕСЧИНЈА	зз	лз	3	1000	0											
197	0	БРЕСТОТ	зз	лз	3	3688	0											
197	0	БРЕСТОТ	зз	пс	4	2020	0											

РЕПУБЛИКА СЕВЕРНА МАКЕДОНИЈА
АГЕНЦИЈА ЗА КАТАСТАР НА НЕДВИЖНОСТИ
1105-1240/2022 од 31.01.2022 13:49:24

1105-1240/2022

ИМОТЕН ЛИСТ број: 44 ПРЕПИС
Катастарска општина: РИБАРЦИ

Г9.з.Други факти чие прибележување е предвидено со закон:

Вид на прибележување:

ПРАВО НА ЗАКУП

Носител на правото на службеност (плодоуживање, употреба и домување):	ЕМБГ / ЕМБС	Адреса / Седиште
МАНЕВ ПЕТРЕ РАДО	1607957483009	РИБАРЦИ

Број на катастарска парцела		Викано место/улица	Катастарска			Површина во м2	Број на зграда/друг објект	Влез/Кат/Број на посебен/заедн			Намена на посебен/заеднички дел од зграда	Внатрешна површина во м2	Отворена површина во м2	Волумен во м3	Краток опис на прибележувето	Правен основ на запишување	Број на предмет по кој е извршено прибележувањето	Датум и час на запишување
основен	дел		Култура		Класа			Влез	Кат	Број								
264	1	УЗУНОВА ЧУКА		н	5	41899	0								РАДО МАНЕВ Е ЗАКУПЕЦ НА ДЕЛ ОД КП. 264/1 ОВОШТ.ПОВРШ.=1786 М.КВ.ЗА ПЕРИОД ОД 30 Г. , СО НАДОМЕСТОК	ДОГОВОР ЗА ЗАКУП НА ЗЕМЈОД. ЗЕМЈИШТЕ БР. 22-9017/1 ОД 29.08. 2012 Г. ЗАПИСНИК ЗА ВОВЕДУВАЊЕ ВО ВЛАДЕНИЕ БР. 22-09/365 ОД 27.01. 2012 Г. НА МЗШВ НА РМ	1113-1361/2012	03.12.2012 15:57:59

Г9.з.Други факти чие прибележување е предвидено со закон:

Вид на прибележување:

ДОЛГОРОЧЕН ЗАКУП

Носител на правото на службеност (плодоуживање, употреба и домување):	ЕМБГ / ЕМБС	Адреса / Седиште
ДИМОВ РИСТО МИЛЕ	0408939483038	КАВАДАРЦИ; КАРПОШ 34

Број на катастарска парцела		Викано место/улица	Катастарска			Површина во м2	Број на зграда/друг објект	Влез/Кат/Број на посебен/заедн			Намена на посебен/заеднички дел од зграда	Внатрешна површина во м2	Отворена површина во м2	Волумен во м3	Краток опис на прибележувето	Правен основ на запишување	Број на предмет по кој е извршено прибележувањето	Датум и час на запишување
основен	дел		Култура		Класа			Влез	Кат	Број								
282	0	ДРУМОТ		н	5	3806	0								СЕ ДАВА ВО ЗАКУП ЗЕМЈОДЕЛСКО ЗЕМЈИШТЕ ВО КО РИБАРЦИ ДЕЛ ОД КП. БР. 282 ЛОЗЈЕ СО ПОВРШИНА ОД 1463 М2 НА ЗАКУПЕЦОТ МИЛЕ ДИМОВСКИ ОД КАВАДАРЦИ СО ЕМБГ 0408939483038 ЗА ВРЕМЕ ОД 30 ГОДИНИ.	ДОГОВОР ЗА ЗАКУП НА ЗЕМЈОДЕЛСКО ЗЕМЈИШТЕ БР. 22 - 9055 / 1 ОД 29.08.2012Г НА МЗШВ НА РМ , ЗАПИСНИК ЗА ВОВЕДУВАЊЕ ВО ВЛАДЕНИЕ БР. 22 - 09 ОД 27.11.2012Г НА МЗШВ	1113-1377/2012	06.12.2012 15:17:34

РЕПУБЛИКА СЕВЕРНА МАКЕДОНИЈА
АГЕНЦИЈА ЗА КАТАСТАР НА НЕДВИЖНОСТИ
1105-1240/2022 од 31.01.2022 13:49:24

1105-1240/2022

ИМОТЕН ЛИСТ број: 44 ПРЕПИС
Катастарска општина: РИБАРЦИ

Г9.з.Други факти чие прибележување е предвидено со закон:

Вид на прибележување:

ПРАВО НА ЗАКУП

Носител на правото на службеност (плодоуживање, употреба и домување):	ЕМБГ / ЕМБС	Адреса / Седиште
МАРКОВ ГИЧО ТРАЈКО	1708952483001	КАВАДАРЦИ; ПРЕСПА 18

Број на катастарска парцела		Викано место/улица	Катастарска			Површина во м2	Број на зграда/друг објект	Влез/Кат/Број на посебен/заедн			Намена на посебен/заеднички дел од зграда	Внатрешна површина во м2	Отворена површина во м2	Волумен во м3	Краток опис на прибележувањето	Правен основ на запишување	Број на предмет по кој е извршено прибележувањето	Датум и час на запишување
основен	дел		Култура		Класа			Влез	Кат	Број								
83	1	ПАДИНА		лз	2	16491	0								СЕ ДАВА ВО ЗАКУП ЗЕМЈОДЕЛСКО ЗЕМЈИШТЕ ВО КО РИБАРЦИ ДЕЛ ОД КП. БР. 83 / 1 ЛОЗЈЕ СО П = 7178 М2 НА ЗАКУПЕЦОТ ТРАЈКО МАРКОВ ОД КАВАДАРЦИ УЛ. ПРЕСПА БР. 18 СО ЕМБГ 1708952483001 ЗА ВРЕМЕ ОД 30 ГОДИНИ.	ДОГОВОР ЗА ЗАКУП НА ЗЕМЈОДЕЛСКО ЗЕМЈИШТЕ БР. 22 - 9047 / 1 ОД 29.08.2012 Г НА МЗШВ НА РМ , ЗАПИСНИК ЗА ВОВЕДУВАЊЕ ВО ВЛАДЕНИЕ БР. 22 - 09 ОД 27.11 .2012 Г НА МЗШВ НА РМ	1113-525/2013	24.06.2013 13:21:29

Г9.з.Други факти чие прибележување е предвидено со закон:

Вид на прибележување:

ПРАВО НА ЗАКУП

Носител на правото на службеност (плодоуживање, употреба и домување):	ЕМБГ / ЕМБС	Адреса / Седиште
НИКОВА ЕЛИЗАБЕТА	0902970465026	КАВАДАРЦИ; БРАЌА ДОСЕВИ 27

Број на катастарска парцела		Викано место/улица	Катастарска			Површина во м2	Број на зграда/друг објект	Влез/Кат/Број на посебен/заедн			Намена на посебен/заеднички дел од зграда	Внатрешна површина во м2	Отворена површина во м2	Волумен во м3	Краток опис на прибележувањето	Правен основ на запишување	Број на предмет по кој е извршено прибележувањето	Датум и час на запишување
основен	дел		Култура		Класа			Влез	Кат	Број								
696	3	ТУРСКИ РИД		лз	2	15073	0								СЕ ДАВА ВО ЗАКУП ЗЕМЈОДЕЛСКО ЗЕМЈИШТЕ ВО КО РИБАРЦИ ДЕЛ ОД КП. БР. 702 ЛОЗЈЕ СО П= 4808 М2, ДЕЛ ОД КП.БР. 696 /3 ЛОЗЈЕ СО П=401М2, ДЕЛ ОД КП. БР. 699 ЛОЗЈЕ СО П= 590 М2,ДЕЛ ОД КП. БР.701/3 ЛОЗЈЕ СО П=860М2, ДЕЛ ОД КП. БР. 697 ЛОЗЈЕ СО П= 14137 М2, ДЕЛ ОД КП. БР. 700 ЛОЗЈЕ СО П= 825 М2, ДЕЛ ОД КП. БР.700 ЛОЗЈЕ СО П= 825 М2, ДЕЛ ОД КП. БР.698 ЛОЗЈЕ СО П= 15481М2,ДЕЛ ОД КП. БР.705 ЛОЗЈЕ СОП= 850 М2, ДЕЛ ОД КП. БР.734 / 2 ЛОЗЈЕ СО П=340 М2, ДЕЛ ОД КП. БР. 927 / 1 ЛОЗЈЕ СО П= 8681 М2 НА ЗАКУПЕЦОТ ЕЛИЗАБЕТА НИКОВА ОД КАВАДАРЦИ СО ЕМБГ 0902970465026 ЗА ВРЕМЕ ОД 30 ГОДИНИ	ДОГОВОР ЗА ЗАКУП НА ЗЕМЈОДЕЛСКО ЗЕМЈИШТЕ БР. 22 - 9091 / 1 ОД 29.08.2012 ГНА МЗШВ НА РМ ЗАПИСНИК ЗА ВОВЕДУВАЊЕ ВО ВЛАДЕНИЕ БР. 22 - 09 ОД 23.11.2012 Г НА МЗШВ НА РМ	1113-652/2013	30.07.2013 15:29:47

РЕПУБЛИКА СЕВЕРНА МАКЕДОНИЈА
АГЕНЦИЈА ЗА КАТАСТАР НА НЕДВИЖНОСТИ
1105-1240/2022 од 31.01.2022 13:49:24

1105-1240/2022

ИМОТЕН ЛИСТ број: 44 ПРЕПИС
Катастарска општина: РИБАРЦИ

697	0	БЕЛАТА ЗЕМЈА		лз	2	14523	0												
698	0	БЕЛАТА ЗЕМЈА		лз	2	15538	0												
699	0	БЕЛАТА ЗЕМЈА		п		582	0												
700	0	БЕЛАТА ЗЕМЈА		п		825	0												
701	3	БЕЛАТА ЗЕМЈА		п		848	0												
702	0	БЕЛАТА ЗЕМЈА		лз	2	5023	0												
705	0	БЕЛАТА ЗЕМЈА		п		878	0												
734	2	ДУРОВИЦА		п		392	0												
927	1	ДУРОВИЦА		н	5	10566	0												

Г9.з.Други факти чие прибележување е предвидено со закон:

Вид на прибележување:

ПРАВО НА ЗАКУП

Носител на правото на службеност (плодоуживање, употреба и домување):	ЕМБГ / ЕМБС	Адреса / Седиште
ШЕМОВА МЕНЧА	3010962488001	КАВАДАРЦИ; Ф.РОСОМАНСКИ 2

Број на катастарска парцела		Викано место/улица	Катастарска		Површина во м2	Број на зграда/друг објект	Влез/Кат/Број на посебен/заедн			Намена на посебен/заеднчки дел од зграда	Внатрешна површина во м2	Отворена површина во м2	Волумен во м3	Краток опис на прибележувањето	Правен основ на запишување	Број на предмет по кој е извршено прибележувањето	Датум и час на запишување
основен	дел		Култура	Класа			Влез	Кат	Број								
199	0	БРЕСЧИНЈА		н	3	2708	0								СЕ ДАВА ПОД ЗАКУП ЗЕМЈОДЕЛСКО ЗЕМЈИШТЕ ВО КО РИБАРЦИ ДЕЛ ОД КП. БР. 228 СО П = 18726 М2, ДЕЛ ОД КП. БР. 223 СО П= 5456 М2, ДЕЛ ОД КП. БР. 221 СО П= 1685 М2, ДЕЛ ОД КП. БР. 208 СО П= 1054 М2, ДЕЛ ОД КП. БР. 208 СО П= 1066 М2, ДЕЛ ОД КП. БР. 220 СО П= 4064 М2, КП. БР. 209 СО П= 1100 М2, ДЕЛ ОД КП. БР. 210 СО П= 1801М2, ДЕЛ ОД КП. БР. 210 СО П= 1566 М2, ДЕЛ ОД КП. БР. 199 СО П= 1028 М2, ДЕЛ ОД КП. БР. 199 СО П= 1418 М2, ДЕЛ ОД КП. БР. 200 СО П= 141М2, ДЕЛ ОД КП. БР. 200 СО П = 555 М2 НА ЗАКУПЕЦОТ МЕНЧЕ ШЕМОВА ОД КАВАДАРЦИ СО ЕМБГ 3010962488001 ЗА ВРЕМЕ ОД 30 ГОДИНИ	АНЕКС ДОГОВОР БР. 22 - 6123 / 2 ОД 19.07.2013 Г НА МЗШВ НА РМ , АНЕКС НА ЗАПИСНИК БР. 22 - 09 ОД 16.08.2013 Г НА МЗШВ НА РМ	1113-796/2013	20.09.2013 17:01:18

РЕПУБЛИКА СЕВЕРНА МАКЕДОНИЈА
АГЕНЦИЈА ЗА КАТАСТАР НА НЕДВИЖНОСТИ
1105-1240/2022 од 31.01.2022 13:49:24

1105-1240/2022

ИМОТЕН ЛИСТ број: 44 ПРЕПИС
Катастарска општина: РИБАРЦИ

200	0	БРЕСЧИНЈА		н	5	1203	0												
208	0	БРЕСТОТ		н	5	2162	0												
209	0	БРЕСТОТ		н	6	1067	0												
210	0	БРЕСТОТ		н	6	5851	0												
220	0	ДРУМОТ		н	4	7354	0												
221	0	ДРУМОТ		н	4	2158	0												
223	0	ДРУМОТ		н	4	7267	0												
228	0	ДРУМОТ		н	5	28636	0												

Г9.з.Други факти чие прибележување е предвидено со закон:

Вид на прибележување:		
ЗАКУП НА ЗЕМЈОДЕЛСКО ЗЕМЈИШТЕ		
Носител на правото на службеност (плодоуживање, употреба и домување):	ЕМБГ / ЕМБС	Адреса / Седиште
НЕДЕВА НИКОЛОВА ТОДОРКА	2402958488007	КАВАДАРЦИ; Е.КАРДЕЛЈ 10

Број на катастарска парцела		Викано место/улица	Катастарска			Површина во м2	Број на зграда/друг објект	Влез/Кат/Број на посебен/заедн			Намена на посебен/заеднички дел од зграда	Внатрешна површина во м2	Отворена површина во м2	Волумен во м3	Краток опис на прибележувањето	Правен основ на запишување	Број на предмет по кој е извршено прибележувањето	Датум и час на запишување
основен	дел		Култура		Класа			Влез	Кат	Број								
286	0	БУНАРОТ		н	6	435	0								СЕ ДАВА ПОД ЗАКУП ЗЕМЈОДЕЛСКО ЗЕМЈИШТЕ ВО КО РИБАРЦИ ДЕЛ ОД КП. БР. 321 СО ПОВРШИНА ОД 3986 М2 , ДЕЛ ОД КП.БР. 286 СО П= 328 М2 НА ЗАКУПЕЦОТ ТОДОРКА НЕДЕВА ОД КАВАДАРЦИ СО ЕМБГ 2402958488007 ЗА ВРЕМЕ ОД 30 Г СО ЗАКУПНИНА .	ДОГОВОР ЗА ЗАКУП НА ЗЕМЈОДЕЛСКО ЗЕМЈИШТЕ БР. 22 - 13419 / 1 ОД 23.12.2014 Г НА МЗШВ ЗАПИСНИК ЗА ВОВЕДУВАЊЕ ВО ВЛАДЕНИЕ БР. 24 - 281 / 2 ОД 18.02.2015 Г НА МЗШВ НА РМ	1116-303/2015	06.03.2015 14:59:12
321	0	БАНДЕРАТА		н	5	6477	0											

РЕПУБЛИКА СЕВЕРНА МАКЕДОНИЈА
АГЕНЦИЈА ЗА КАТАСТАР НА НЕДВИЖНОСТИ
1105-1240/2022 од 31.01.2022 13:49:24

1105-1240/2022

ИМОТЕН ЛИСТ број: 44 ПРЕПИС
Катастарска општина: РИБАРЦИ

Г9.з.Други факти чие прибележување е предвидено со закон:

Вид на прибележување:

ЗАКУП НА ЗЕМЈОДЕЛСКО ЗЕМЈИШТЕ

Носител на правото на службеност (плодоуживање, употреба и домување):	ЕМБГ / ЕМБС	Адреса / Седиште
ДОБРИНОВА ЦАНА	0410968488000	С. ВАТАША; КИРО АРСОВ 38

Број на катастарска парцела		Викано место/улица	Катастарска			Површина во м2	Број на зграда/друг објект	Влез/Кат/Број на посебен/заедн			Намена на посебен/заеднички дел од зграда	Внатрешна површина во м2	Отворена површина во м2	Волумен во м3	Краток опис на прибележувањето	Правен основ на запишување	Број на предмет по кој е извршено прибележувањето	Датум и час на запишување
основен	дел		Култура		Класа			Влез	Кат	Број								
271	0	ДРУМОТ		н	6	18006	0								СЕ ДАВА ПОД ЗАКУП ЗЕМЈОДЕЛСКО ЗЕМЈИШТЕ ВО КО РИБАРЦИ ДЕЛ ОД КП. БР. 271 ОВОШТАРНИК КЛАСА 4 СО ПОВРШИНА ОД 2867 М2 , ДЕЛ ОД КП. БР. 818 ОВОШТАРНИК КЛ. 4 СО П = 451 М2 ДЕЛ ОД КП. БР. 819 ОВОШТАРНИК КЛ. 4 СО П= 5072 М2 НА ЗАКУПЕЦОТ ЦАНА ДОБРИНОВА ОД ВАТАША СО ЕМБГ 041096848800 ЗА ВРЕМЕ ОД 30 Г СО ЗАКУПНИНА.	ДОГОВОР ЗА ЗАКУП НА ЗЕМЈОДЕЛСКО ЗЕМЈИШТЕ БР. 22 - 13421 / 1 ОД 23.12.2014 Г НА МЗШВ ЗАПИСНИК ЗА ВОВЕДУВАЊЕ ВО ВЛАДЕНИЕ БР. 24 - 282 / 2 ОД 23.02.2015 Г НА МЗШВ НА РМ	1116-369/2015	10.03.2015 11:40:17
818	0	ДРУМОТ		н	5	3656	0											
819	0	ДРУМОТ		н	5	10800	0											

Г9.з.Други факти чие прибележување е предвидено со закон:

Вид на прибележување:

ЗАКУП НА ЗЕМЈОДЕЛСКО ЗЕМЈИШТЕ

Носител на правото на службеност (плодоуживање, употреба и домување):	ЕМБГ / ЕМБС	Адреса / Седиште
ТУЧКОВСКИ ПЕТРЕ	2012962483017	СОПОТ

Број на катастарска парцела		Викано место/улица	Катастарска			Површина во м2	Број на зграда/друг објект	Влез/Кат/Број на посебен/заедн			Намена на посебен/заеднички дел од зграда	Внатрешна површина во м2	Отворена површина во м2	Волумен во м3	Краток опис на прибележувањето	Правен основ на запишување	Број на предмет по кој е извршено прибележувањето	Датум и час на запишување
основен	дел		Култура		Класа			Влез	Кат	Број								

РЕПУБЛИКА СЕВЕРНА МАКЕДОНИЈА
АГЕНЦИЈА ЗА КАТАСТАР НА НЕДВИЖНОСТИ
1105-1240/2022 од 31.01.2022 13:49:24

1105-1240/2022

ИМОТЕН ЛИСТ број: 44 ПРЕПИС
Катастарска општина: РИБАРЦИ

271	0	ДРУМОТ		н	6	18006	0								СЕ ДАВА ПОД ЗАКУП ЗЕМЈОДЕЛСКО ЗЕМЈИШТЕ ВО КО РИБАРЦИ ДЕЛ ОД КП. БР. 271 СО ПОВРШИНА ОД 1362 М2 , ДЕЛ ОД КП. БР. 814 СО П= 6914 М2 , ДЕЛ ОД КП. БР. 815 СО П= 1921 М2 , ДЕЛ ОД КП. БР. 818 СО П= 2195 М2 НА ЗАКУПЕЦОТ ПЕТРЕ ТУЧКОВСКИ ОД С. СОПОТ СО ЕМБГ 2012962483017 ЗА ВРЕМЕ ОД 30 Г СО ЗАКУПНИНА .	ДОГОВОР ЗА ЗАКУП НА ЗЕМЈОДЕЛСКО ЗЕМЈИШТЕ БР. 22 - 13594 / 1 ОД 26.12.2014 Г НА МЗШВ ЗАПИСНИК ЗА ВОВЕДУВАЊЕ ВО ВЛАДЕНИЕ БР. 24 - 283 / 2 ОД 23.02.2015 Г НА МЗШВ НА РМ	1116-376/2015	11.03.2015 10:12:53
814	0	ДРУМОТ		н	4	17124	0											
815	0	ДРУМОТ		н	4	2819	0											
818	0	ДРУМОТ		н	5	3656	0											

Г9.з.Други факти чие прибележување е предвидено со закон:

Вид на прибележување:

ЗАКУП НА ЗЕМЈОДЕЛСКО ЗЕМЈИШТЕ

Носител на правото на службеност (плодоуживање, употреба и домување):	ЕМБГ / ЕМБС	Адреса / Седиште
ДИНОВ МАРЈАНЧО	0508972483005	СОПОТ

Број на катастарска парцела		Викано место/улица	Катастарска			Површина во м2	Број на зграда/друг објект	Влез/Кат/Број на посебен/заедн			Намена на посебен/заеднчки дел од зграда	Внатрешна површина во м2	Отворена површина во м2	Волумен во м3	Краток опис на прибележувањето	Правен основ на запишување	Број на предмет по кој е извршено прибележувањето	Датум и час на запишување
основен	дел		Култура		Класа			Влез	Кат	Број								
268	0	УЗУНОВА ЧУКА		н	5	2618	0								СЕ ДАВА ПОД ЗАКУП ЗЕМЈОДЕЛСКО ЗЕМЈИШТЕ ВО КО РИБАРЦИ ДЕЛ ОД КП. БР.268 ЛОЗЈЕ КЛ. 3 СО ПОВРШИНА ОД 626 М2 , ДЕЛ ОД КП. БР. 268 ОВОШТАРНИК КЛ. 3 СО П= 514 М2 , ДЕЛ ОД КП. БР. 269 ЛОЗЈЕ КЛ. 3 СО П= 2033 М2 , ДЕЛ ОД КП. БР. 269 ОВОШТАРНИК КЛ. 3 СО П = 1435 М2 ДЕЛ ОД КП. БР. 270 ЛОЗЈЕ КЛ. 5 СО П= 3423 М2 , ДЕЛ ОД КП. БР. 270 ОВОШТАРНИК КЛ. 3 СО П= 2365 М2 ДЕЛ ОД КП. БР. 821 ЛОЗЈЕ КЛ. 3 СО П = 609 М2 НА ЗАКУПЕЦОТ МАРЈАНЧО ДИНОВ ОД С. СОПОТ СО ЕМБГ 0508972483005 ЗА ВРЕМЕ ОД 30 Г СО ЗАКУПНИНА .	ДОГОВОР ЗА ЗАКУП НА ЗЕМЈОДЕЛСКО ЗЕМЈИШТЕ БР. 22 - 13597 / 1 ОД 26.12.2014 Г НА МЗШВ ЗАПИСНИК ЗА ВОВЕДУВАЊЕ ВО ВЛАДЕНИЕ БР. 24 - 497 / 2 ОД 09.03.2015 Г НА МЗШВ НА РМ	1116-407/2015	11.03.2015 10:46:31
269	0	УЗУНОВА ЧУКА		н	5	6467	0											
270	0	УЗУНОВА ЧУКА		н	5	8729	0											
821	0	УЗУНОВА ЧУКА		н	5	13144	0											

РЕПУБЛИКА СЕВЕРНА МАКЕДОНИЈА
АГЕНЦИЈА ЗА КАТАСТАР НА НЕДВИЖНОСТИ
1105-1240/2022 од 31.01.2022 13:49:24

1105-1240/2022

ИМОТЕН ЛИСТ број: 44 ПРЕПИС
Катастарска општина: РИБАРЦИ

Г9.з.Други факти чие прибележување е предвидено со закон:

Вид на прибележување:

ЗАКУП

Носител на правото на службеност (плодоуживање, употреба и домување):	ЕМБГ / ЕМБС	Адреса / Седиште
БОШЕВ ЗОРАНЧО	0809975483006	РОСОМАН; ПЕРЕ ТОШЕВ 51

Број на катастарска парцела		Викано место/улица	Катастарска			Површина во м2	Број на зграда/друг објект	Влез/Кат/Број на посебен/заедн			Намена на посебен/заеднички дел од зграда	Внатрешна површина во м2	Отворена површина во м2	Волумен во м3	Краток опис на прибележувањето	Правен основ на запишување	Број на предмет по кој е извршено прибележувањето	Датум и час на запишување
основен	дел		Култура		Класа			Влез	Кат	Број								
671	0	ТУРСКИ РИД ДРУМОТ		н	5	7038	0								СЕ ДАВА ПОД ЗАКУП ЗЕМЈОДЕЛСКО ЗЕМЈИШТЕ ДЕЛ ОД КП. БР. 671 ОВОШТАРНИК СО П= 1409М2 КО РИБАРЦИ НА ЗАКУПЕЦОТ БОШЕВ ЗОРАНЧО ЗА ПЕРИОД ОД 30 ГОДИНИ	ДОГОВОР ЗА ЗАКУП НА ЗЕМЈОДЕЛСКО ЗЕМЈИШТЕ. БР. 22-13409/1 ОД 23.12.2014 НА МЗШВ НА Р.М. ЗАПИСНИК ЗА ВОВЕДУВАЊЕ ВО ВЛАДЕНИЕ УП.БР. 24-429/2 ОД 05.03.2015 НА МЗШВ НА Р.М.	1116-408/2015	19.03.2015 08:29:10

Г9.з.Други факти чие прибележување е предвидено со закон:

Вид на прибележување:

ЗАКУП

Носител на правото на службеност (плодоуживање, употреба и домување):	ЕМБГ / ЕМБС	Адреса / Седиште
АНДОВ ДИМЕ	1303969483048	РОСОМАН; Н.КАРЕВ 37

Број на катастарска парцела		Викано место/улица	Катастарска			Површина во м2	Број на зграда/друг објект	Влез/Кат/Број на посебен/заедн			Намена на посебен/заеднички дел од зграда	Внатрешна површина во м2	Отворена површина во м2	Волумен во м3	Краток опис на прибележувањето	Правен основ на запишување	Број на предмет по кој е извршено прибележувањето	Датум и час на запишување
основен	дел		Култура		Класа			Влез	Кат	Број								
431	0	МОКРЕНСКИ ПАТ		лз	2	2313	0								СЕ ДАВА ПОД ЗАКУП ЗЕМЈОДЕЛСКО ЗЕМЈИШТЕ ДЕЛ ОД КП. БР. 431 ЛОЗЈЕ СО П= 1151М2 КО РИБАРЦИ НА ЗАКУПЕЦОТ ДИМЕ АНДОВ ОД РОСОМАН ЗА ПЕРИОД ОД 30 ГОДИНИ	ДОГОВОР ЗА ЗАКУП НА ЗЕМЈОДЕЛСКО ЗЕМЈИШТЕ. БР. 22-13406/1 ОД 23.12.2014 НА МЗШВ НА Р.М. ЗАПИСНИК ЗА ВОВЕДУВАЊЕ ВО ВЛАДЕНИЕ УП.БР. 24-285/2 ОД 23.02.2015 НА МЗШВ НА Р.М.	1116-410/2015	19.03.2015 08:51:34

РЕПУБЛИКА СЕВЕРНА МАКЕДОНИЈА
АГЕНЦИЈА ЗА КАТАСТАР НА НЕДВИЖНОСТИ
1105-1240/2022 од 31.01.2022 13:49:24

1105-1240/2022

ИМОТЕН ЛИСТ број: 44 ПРЕПИС
Катастарска општина: РИБАРЦИ

Г9.з.Други факти чие прибележување е предвидено со закон:

Вид на прибележување:

ЗАКУП

Носител на правото на службеност (плодоживање, употреба и домување):	ЕМБГ / ЕМБС	Адреса / Седиште
ЈАНКУЛОВСКИ РИСТО СТАНОЈА	2806952483007	КАВАДАРЦИ; Е.КАРДЕЉ 10

Број на катастарска парцела		Викано место/улица	Катастарска			Површина во м2	Број на зграда/друг објект	Влез/Кат/Број на посебен/заедн			Намена на посебен/заеднички дел од зграда	Внатрешна површина во м2	Отворена површина во м2	Волумен во м3	Краток опис на прибележувањето	Правен основ на запишување	Број на предмет по кој е извршено прибележувањето	Датум и час на запишување
основен	дел		Култура		Класа			Влез	Кат	Број								
45	2	ПАДИНА	зз	гр	2	3706	0								СЕ ДАВА ПОД ЗАКУП ЗЕМЈОДЕЛСКО ЗЕМЈИШТЕ ДЕЛ ОД КП. БР. 45/2 ЛОЗЈЕ СО П= 2762М2 ,, КО РИБАРЦИ НА ЗАКУПЕЦОТ ЈАНКУЛОВСКИ СТАНОЈА ЗА ПЕРИОД ОД 30 ГОДИНИ.	ДОГОВОР ЗА ЗАКУП НА ЗЕМЈОДЕЛСКО ЗЕМЈИШТЕ. БР. 22-13593/1 ОД 26.12.2014 НА МЗШВ НА Р.М. ЗАПИСНИК ЗА ВОВЕДУВАЊЕ ВО ВЛАДЕНИЕ УП.БР. 24-625/2 ОД 13.03.2015 НА МЗШВ НА Р.М.	1116-468/2015	23.03.2015 13:22:29
45	2	ПАДИНА	зз	лз	2	14946	0											
45	2	ПАДИНА	зз	н	4	902	0											

Г9.з.Други факти чие прибележување е предвидено со закон:

Вид на прибележување:

ЗАКУП

Носител на правото на службеност (плодоживање, употреба и домување):	ЕМБГ / ЕМБС	Адреса / Седиште
МИШКОВ ТРАЈЧЕ	2204968483007	КАВАДАРЦИ; В.ГЛАВИНОВ 2

Број на катастарска парцела		Викано место/улица	Катастарска		Површина во м2	Број на зграда/друг објект	Влез/Кат/Број на посебен/заедн			Намена на посебен/заеднички дел од зграда	Внатрешна површина во м2	Отворена површина во м2	Волумен во м3	Краток опис на прибележувањето	Правен основ на запишување	Број на предмет по кој е извршено прибележувањето	Датум и час на запишување
основен	дел		Култура	Класа			Влез	Кат	Број								

РЕПУБЛИКА СЕВЕРНА МАКЕДОНИЈА
АГЕНЦИЈА ЗА КАТАСТАР НА НЕДВИЖНОСТИ
1105-1240/2022 од 31.01.2022 13:49:24

1105-1240/2022

ИМОТЕН ЛИСТ број: 44 ПРЕПИС
Катастарска општина: РИБАРЦИ

671	0	ТУРСКИ РИД ДРУМОТ		н	5	7038	0								СЕ ДАВА ПОД ЗАКУП ЗЕМЈОДЕЛСКО ЗЕМЈИШТЕ ДЕЛ ОД КП. БР. 671 ОВОШТАРНИК СО П= 1964М2 КО РИБАРЦИ НА ЗАКУПЕЦОТ ТРАЈЧЕ МИШКОВ ОД КАВАДАРЦИ ЗА ПЕРИОД ОД 30 ГОДИНИ.	ДОГОВОР ЗА ЗАКУП НА ЗЕМЈОДЕЛСКО ЗЕМЈИШТЕ. БР. 22-13420/1 ОД 23.12.2014 НА МЗШВ НА Р.М. ЗАПИСНИК ЗА ВОВЕДУВАЊЕ ВО ВЛАДЕНИЕ УП.БР. 24-315/2 ОД 25.02.2015 НА МЗШВ НА Р.М.	1116-522/2015	27.03.2015 14:21:25

Г9.з.Други факти чие прибележување е предвидено со закон:

Вид на прибележување:		
ЗАКУП		
Носител на правото на службеност (плодоуживање, употреба и домување):	ЕМБГ / ЕМБС	Адреса / Седиште
АТАНАСОВ ДОЧЕВ КАМЧЕ	0301954483002	РОСОМАН; Г.ДЕЛЧЕВ 135

Број на катастарска парцела		Викано место/улица	Катастарска			Површина во м2	Број на зграда/друг објект	Влез/Кат/Број на посебен/заедн			Намена на посебен/заеднички дел од зграда	Внатрешна површина во м2	Отворена површина во м2	Волумен во м3	Краток опис на прибележувањето	Правен основ на запишување	Број на предмет по кој е извршено прибележувањето	Датум и час на запишување
основен	дел		Култура		Класа			Влез	Кат	Број								
104	0	ПАДИНА	зз	лз	3	2381	0								СЕ ДАВА ПОД ЗАКУП ЗЕМЈОДЕЛСКО ЗЕМЈИШТЕ ДЕЛ ОД КП. БР. 104 ОВОШТАРНИК СО П= 2205М2 ,ДЕЛ ОД КП. БР. 106/1 ОВОШТАРНИК СО П= 451М2, КО РИБАРЦИ НА ЗАКУПЕЦОТ КАМЧЕ АТАНАСОВ ОД РОСОМАН ЗА ПЕРИОД ОД 30 ГОДИНИ.	ДОГОВОР ЗА ЗАКУП НА ЗЕМЈОДЕЛСКО ЗЕМЈИШТЕ. БР. 22-13980/1 ОД 31.12.2014 НА МЗШВ НА Р.М. ЗАПИСНИК ЗА ВОВЕДУВАЊЕ ВО ВЛАДЕНИЕ УП.БР. 24-931/2 ОД 25.03.2015 НА МЗШВ НА Р.М.	1116-605/2015	20.04.2015 14:33:01
104	0	ПАДИНА	зз	н	5	1998	0											
106	1	ПАДИНА		н	5	11559	0											

РЕПУБЛИКА СЕВЕРНА МАКЕДОНИЈА
АГЕНЦИЈА ЗА КАТАСТАР НА НЕДВИЖНОСТИ
1105-1240/2022 од 31.01.2022 13:49:24

1105-1240/2022

ИМОТЕН ЛИСТ број: 44 ПРЕПИС
Катастарска општина: РИБАРЦИ

Г9.з.Други факти чие прибележување е предвидено со закон:

Вид на прибележување:

ЗАКУП НА ЗЕМЈОДЕЛСКО ЗЕМЈИШТЕ

Носител на правото на службеност (плодоуживање, употреба и домување):	ЕМБГ / ЕМБС	Адреса / Седиште
СТОЈАНОВА БИЛЈАНА	2309970488004	РОСОМАН; ИЛИНДЕНСКА 29

Број на катастарска парцела		Викано место/улица	Катастарска			Површина во м2	Број на зграда/друг објект	Влез/Кат/Број на посебен/заедн			Намена на посебен/заеднички дел од зграда	Внатрешна површина во м2	Отворена површина во м2	Волумен во м3	Краток опис на прибележувањето	Правен основ на запишување	Број на предмет по кој е извршено прибележувањето	Датум и час на запишување
основен	дел		Култура		Класа			Влез	Кат	Број								
13	0	РАМНИШТЕ		лз	3	5249	0								СЕ ДАВА ПОД ЗАКУП ЗЕМЈОДЕЛСКО ЗЕМЈИШТЕ ВО КО РИБАРЦИ ДЕЛ ОД КП. БР. 13 ЛОЗЈЕ КЛ. 3 СО ПОВРШИНА ОД 2341 М2 , НА ЗАКУПЕЦОТ БИЛЈАНА СТОЈАНОВА ОД С. РОСОМАН СО ЕМБГ 2309970488004 ЗА ВРЕМЕ ОД 30 Г СО ЗАКУПНИНА .	ДОГОВОР ЗА ЗАКУП НА ЗЕМЈОДЕЛСКО ЗЕМЈИШТЕ БР. 22 - 13075 / 1 ОД 19.12.2014 Г НА МЗШВ ЗАПИСНИК ЗА ВОВЕДУВАЊЕ ВО ВЛАДЕНИЕ БР. 24 - 790 / 2 ОД 25.03.2015 Г НА МЗШВ НА РМ	1116-616/2015	21.04.2015 14:50:04

Г9.з.Други факти чие прибележување е предвидено со закон:

Вид на прибележување:

ЗАКУП

Носител на правото на службеност (плодоуживање, употреба и домување):	ЕМБГ / ЕМБС	Адреса / Седиште
ЗОКОВ ЈОВАН ДИМО	1603960483014	КАВАДАРЦИ; 11 БРИГАДА 12А

Број на катастарска парцела		Викано место/улица	Катастарска			Површина во м2	Број на зграда/друг објект	Влез/Кат/Број на посебен/заедн			Намена на посебен/заеднички дел од зграда	Внатрешна површина во м2	Отворена површина во м2	Волумен во м3	Краток опис на прибележувањето	Правен основ на запишување	Број на предмет по кој е извршено прибележувањето	Датум и час на запишување
основен	дел		Култура		Класа			Влез	Кат	Број								
264	1	УЗУНОВА ЧУКА		н	5	41899	0								СЕ ДАВА ВО ЗАКУП ЗЕМЈОДЕЛСКО ЗЕМЈИШТЕ ВО КО РИБАРЦИ ДЕЛ ОД КП. БР. 264/1 ОВОШТАРНИК СО П = 1216 М2 НА ЗАКУПЕЦОТ ДИМО ЗОКОВ ОД КАВАДАРЦИ ЗА ВРЕМЕ ОД 30 ГОДИНИ .	ДОГОВОР ЗА ЗАКУП НА ЗЕМЈОДЕЛСКО ЗЕМЈИШТЕ. БР. 22-13054/1 ОД 19.12.2014 НА МЗШВ НА Р.М. ЗАПИСНИК ЗА ВОВЕДУВАЊЕ ВО ВЛАДЕНИЕ УП.БР. 24-791/2 ОД 25.03.2015 НА МЗШВ НА Р.М.	1116-655/2015	23.04.2015 13:16:27

РЕПУБЛИКА СЕВЕРНА МАКЕДОНИЈА
АГЕНЦИЈА ЗА КАТАСТАР НА НЕДВИЖНОСТИ
1105-1240/2022 од 31.01.2022 13:49:24

1105-1240/2022

ИМОТЕН ЛИСТ број: 44 ПРЕПИС
Катастарска општина: РИБАРЦИ

Г9.з.Други факти чие прибележување е предвидено со закон:

Вид на прибележување:

ЗАКУП НА ЗЕМЈОДЕЛСКО ЗЕМЈИШТЕ

Носител на правото на службеност (плодоуживање, употреба и домување):	ЕМБГ / ЕМБС	Адреса / Седиште
НАУМОВА МИЛЕНА	2801978488005	КАВАДАРЦИ; БУЛ.МОША ПИЈАДЕ 6

Број на катастарска парцела		Викано место/улица	Катастарска			Површина во м2	Број на зграда/друг објект	Влез/Кат/Број на посебен/заедн			Намена на посебен/заеднички дел од зграда	Внатрешна површина во м2	Отворена површина во м2	Волумен во м3	Краток опис на прибележувањето	Правен основ на запишување	Број на предмет по кој е извршено прибележувањето	Датум и час на запишување
основен	дел		Култура		Класа			Влез	Кат	Број								
707	1	БУНАРОТ		лз	3	2995	0								СЕ ДАВА ПОД ЗАКУП ЗЕМЈОДЕЛСКО ЗЕМЈИШТЕ ВО КО РИБАРЦИ ДЕЛ ОД КП. БР.707 / 1 ЛОЗЈЕ КЛ. 3 СО ПОВРШИНА ОД 1628 М2 НА ЗАКУПЕЦОТ МИЛЕНА НАУМОВА ОД КАВАДАРЦИ СО ЕМБГ 2801978488005 ЗА ВРЕМЕ ОД 30 Г СО ЗАКУПНИНА .	ДОГОВОР ЗА ЗАКУП НА ЗЕМЈОДЕЛСКО ЗЕМЈИШТЕ БР. 22 - 13692 / 1 ОД 26.12.2014 Г НА МЗШВ ЗАПИСНИК ЗА ВОВЕДУВАЊЕ ВО ВЛАДЕНИЕ БР. 24 - 1237 / 2 ОД 23.02.2015 Г НА МЗШВ НА РМ	1116-799/2015	19.05.2015 16:13:02

Г9.з.Други факти чие прибележување е предвидено со закон:

Вид на прибележување:

ЗАКУП

Носител на правото на службеност (плодоуживање, употреба и домување):	ЕМБГ / ЕМБС	Адреса / Седиште
НИКОЛОВ ДУШКО	0905966483019	ВАТАША; БОРО ВАТАШКИ 43

Број на катастарска парцела		Викано место/улица	Катастарска			Површина во м2	Број на зграда/друг објект	Влез/Кат/Број на посебен/заедн			Намена на посебен/заеднички дел од зграда	Внатрешна површина во м2	Отворена површина во м2	Волумен во м3	Краток опис на прибележувањето	Правен основ на запишување	Број на предмет по кој е извршено прибележувањето	Датум и час на запишување
основен	дел		Култура		Класа			Влез	Кат	Број								

РЕПУБЛИКА СЕВЕРНА МАКЕДОНИЈА
АГЕНЦИЈА ЗА КАТАСТАР НА НЕДВИЖНОСТИ
1105-1240/2022 од 31.01.2022 13:49:24

1105-1240/2022

ИМОТЕН ЛИСТ број: 44 ПРЕПИС
Катастарска општина: РИБАРЦИ

307	0	СРЕДЕН РИД		н	4	7383	0								СЕ ДАВА ПОД ЗАКУП ЗЕМЈОДЕЛСКО ЗЕМЈИШТЕ ДЕЛ ОД КП. БР. 314 ЛОЗЈЕ СО П= 1546М2 ДЕЛ ОД КП. БР. 319 ЛОЗЈЕ СО П= 3972М2, ДЕЛ ОД КП. БР. 307 ЛОЗЈЕ СО П= 2135М2, ДЕЛ ОД КП. БР. 307 ОВОШТАРНИК СО П= 1359М2 КО РИБАРЦИ НА ЗАКУПЕЦОТ ДУШКО НИКОЛОВ ОД КАВАДАРЦИ С. ВАТАША ЗА ПЕРИОД ОД 30 ГОДИНИ.	ДОГОВОР ЗА ЗАКУП НА ЗЕМЈОДЕЛСКО ЗЕМЈИШТЕ. БР. 22-13407/1 ОД 22.12.2014 НА МЗШВ НА Р.М. ЗАПИСНИК ЗА ВОВЕДУВАЊЕ ВО ВЛАДЕНИЕ УП.БР. 24-933/2 ОД 25.03.2015 НА МЗШВ НА Р.М.	1116-829/2015	02.06.2015 15:20:15
314	0	СРЕДЕН РИД		н	5	1828	0											
319	0	БАНДЕРАТА		н	4	4483	0											

Г9.з.Други факти чие прибележување е предвидено со закон:

Вид на прибележување:		
ЗАКУП НА ЗЕМЈОДЕЛСКО ЗЕМЈИШТЕ		
Носител на правото на службеност (плодоуживање, употреба и домување):	ЕМБГ / ЕМБС	Адреса / Седиште
СТОЈАНОВ МИТРЕ	2202958483006	ГЛИШИЌ; ДОСТОЕВСКА 39

Број на катастарска парцела		Викано место/улица	Катастарска			Површина во м2	Број на зграда/друг објект	Влез/Кат/Број на посебен/заедн			Намена на посебен/заеднчки дел од зграда	Внатрешна површина во м2	Отворена површина во м2	Волумен во м3	Краток опис на прибележувето	Правен основ на запишување	Број на предмет по кој е извршено прибележувањето	Датум и час на запишување
основен	дел		Култура	Класа				Влез	Кат	Број								
70	0	ПАДИНА		лз	3	6525	0								СЕ ДАВА ПОД ЗАКУП ЗЕМЈОДЕЛСКО ЗЕМЈИШТЕ ВО КО РИБАРЦИ ДЕЛ ОД КП. БР. 70 ОВОШТ КЛ. 3 СО ПОВРШИНА ОД 4467 М2 ДЕЛ ОД КП. БР. 70 ЛОЗЈЕ КЛ. 3 СО П = 1875 М2 НА ЗАКУПЕЦОТ МИТРЕ СТОЈАНОВ ОД ГЛИШИЌ СО ЕМБГ 2202958483006 ЗА ВРЕМЕ ОД 30 Г СО ЗАКУПНИНА.	ДОГОВОР ЗА ЗАКУП НА ЗЕМЈОДЕЛСКО ЗЕМЈИШТЕ БР. 22 - 13415 / 1 ОД 23.12.2014 Г НА МЗШВ ЗАПИСНИК ЗА ВОВЕДУВАЊЕ ВО ВЛАДЕНИЕ БР. 24 - 932 / 2 ОД 25.03.2015 Г НА МЗШВ НА РМ	1121-1067/2015	22.06.2015 12:11:51

РЕПУБЛИКА СЕВЕРНА МАКЕДОНИЈА
АГЕНЦИЈА ЗА КАТАСТАР НА НЕДВИЖНОСТИ
1105-1240/2022 од 31.01.2022 13:49:24

1105-1240/2022

ИМОТЕН ЛИСТ број: 44 ПРЕПИС
Катастарска општина: РИБАРЦИ

Г9.з.Други факти чие прибележување е предвидено со закон:

Вид на прибележување:

ЗАКУП

Носител на правото на службеност (плодоуживање, употреба и домување):	ЕМБГ / ЕМБС	Адреса / Седиште
МАНЕВ ТОДЕВ ПАВЛЕ	2510940483005	КАВАДАРЦИ; БРАЌА Х.ТЕФОВИ 38

Број на катастарска парцела		Викано место/улица	Катастарска			Површина во м2	Број на зграда/друг објект	Влез/Кат/Број на посебен/заедн			Намена на посебен/заеднички дел од зграда	Внатрешна површина во м2	Отворена површина во м2	Волумен во м3	Краток опис на прибележувето	Правен основ на запишување	Број на предмет по кој е извршено прибележувањето	Датум и час на запишување
основен	дел		Култура		Класа			Влез	Кат	Број								
173	1	КОЛИБАТА		н	5	1617	0								СЕ ДАВА ПОД ЗАКУП ЗЕМЈОДЕЛСКО ЗЕМЈИШТЕ ВО КО РИБАРЦИ , ДЕЛ ОД КП. БР. 173/1 ЛОЗЈЕ СО П= 997М2 НА ЗАКУПЕЦОТ ПАВЛЕ МАНЕВ ОД КАВАДАРЦИ ЗА ВРЕМЕ ОД 30 Г СО ЗАКУПНИНА	ДОГОВОР ЗА ЗАКУП НА ЗЕМЈОДЕЛСКО ЗЕМЈИШТЕ БР.24-2102/1 ОД 30.12.2015/1 НА МЗШВ ЗАПИСНИК ЗА ВОВЕДУВАЊЕ ВО ВЛАДЕНИЕ БР.20-88/1 ОД 03.02.2016 Г НА МЗШВ НА РМ	1116-54/2016	05.02.2016 12:08:35

Г9.з.Други факти чие прибележување е предвидено со закон:

Вид на прибележување:

ЗАКУП

Носител на правото на службеност (плодоуживање, употреба и домување):	ЕМБГ / ЕМБС	Адреса / Седиште
НЕСТОРОВСКИ ЗОРАН	2510982450166	КАВАДАРЦИ; ЃОРЃИ СОКОЛОВ-СОКО 15

Број на катастарска парцела		Викано место/улица	Катастарска			Површина во м2	Број на зграда/друг објект	Влез/Кат/Број на посебен/заедн			Намена на посебен/заеднички дел од зграда	Внатрешна површина во м2	Отворена површина во м2	Волумен во м3	Краток опис на прибележувето	Правен основ на запишување	Број на предмет по кој е извршено прибележувањето	Датум и час на запишување
основен	дел		Култура		Класа			Влез	Кат	Број								
45	2	ПАДИНА	зз	гр	2	3706	0								СЕ ДАВА ПОД ЗАКУП ЗЕМЈОДЕЛСКО ЗЕМЈИШТЕ ДЕЛ ОД КП. БР. 45/2 ЛОЗЈЕ СО П= 2892М2 , ДЕЛ ОД КП. БР. 45/2 ЛОЗЈЕ СО П= 3250М2, ДЕЛ ОД КП. БР. 45/2 ОВОШТАРНИК СО П= 2741М2, ДЕЛ ОД КП. БР. 45/2 ОВОШТАРНИК СО П= 2025М2 , КО РИБАРЦИ НА ЗАКУПЕЦОТ ЗОРАН НЕСТОРОВСКИ ЗА ПЕРИОД ОД 30 ГОДИНИ.	ДОГОВОР ЗА ЗАКУП НА ЗЕМЈОДЕЛСКО ЗЕМЈИШТЕ. БР. 24-2104/1 ОД 30.12.2015 НА МЗШВ НА Р.М. ЗАПИСНИК ЗА ВОВЕДУВАЊЕ ВО ВЛАДЕНИЕ УП.БР. 20-89/1 ОД 04.02.2016 НА МЗШВ НА Р.М.	1116-59/2016	05.02.2016 12:32:33

РЕПУБЛИКА СЕВЕРНА МАКЕДОНИЈА
АГЕНЦИЈА ЗА КАТАСТАР НА НЕДВИЖНОСТИ
1105-1240/2022 од 31.01.2022 13:49:24

1105-1240/2022

ИМОТЕН ЛИСТ број: 44 ПРЕПИС
Катастарска општина: РИБАРЦИ

45	2	ПАДИНА	зз	лз	2	14946	0											
45	2	ПАДИНА	зз	н	4	902	0											

Г9.з.Други факти чие прибележување е предвидено со закон:

Вид на прибележување:

ЗАКУП НА ЗЕМЈОДЕЛСКО ЗЕМЈИШТЕ

Носител на правото на службеност (плодоуживање, употреба и домување):	ЕМБГ / ЕМБС	Адреса / Седиште
БОГЕВСКИ ИЛЧО	2008968483003	КАВАДАРЦИ; Г.ДЕЛЧЕВ 65

Број на катастарска парцела		Викано место/улица	Катастарска			Површина во м2	Број на зграда/друг објект	Влез/Кат/Број на посебен/заедн			Намена на посебен/заедн дел од зграда	Внатрешна површина во м2	Отворена површина во м2	Волумен во м3	Краток опис на прибележувањето	Правен основ на запишување	Број на предмет по кој е извршено прибележувањето	Датум и час на запишување
основен	дел		Култура		Класа			Влез	Кат	Број								
264	1	УЗУНОВА ЧУКА		н	5	41899	0								СЕ ДАВА ПОД ЗАКУП ЗЕМЈОДЕЛСКО ЗЕМЈИШТЕ ВО КО РИБАРЦИ ДЕЛ ОД КП. БР. 264 / 1 ОВОШТАРНИК КЛ. 5 СО ПОВРШИНА ОД 6548 М2 НА ЗАКУПЕЦОТ ИЛЧО БОГЕВСКИ ОД КАВАДАРЦИ СО ЕМБГ 2008968483003 ЗА ВРЕМЕ ОД 30 Г СО ЗАКУПНИНА .	ДОГОВОР ЗА ЗАКУП НА ЗЕМЈОДЕЛСКО ЗЕМЈИШТЕ БР. 24 - 2103 / 1 ОД 30.12.2015 Г НА МЗШВ ЗАПИСНИК ЗА ВОВЕДУВАЊЕ ВО ВЛАДЕНИЕ БР. 20 - 134 / 1 ОД 12.02.2016 Г НА МЗШВ НА РМ	1116-112/2016	22.02.2016 15:39:34

Г9.з.Други факти чие прибележување е предвидено со закон:

Вид на прибележување:

ЗАКУП НА ЗЕМЈОДЕЛСКО ЗЕМЈИШТЕ

Носител на правото на службеност (плодоуживање, употреба и домување):	ЕМБГ / ЕМБС	Адреса / Седиште
ЗОРАН МИХОВ	0603965483000	КАВАДАРЦИ; ЛАЗО КАЛЕШКОВ 33

Број на катастарска парцела		Викано место/улица	Катастарска			Површина во м2	Број на зграда/друг објект	Влез/Кат/Број на посебен/заедн			Намена на посебен/заедн дел од зграда	Внатрешна површина во м2	Отворена површина во м2	Волумен во м3	Краток опис на прибележувањето	Правен основ на запишување	Број на предмет по кој е извршено прибележувањето	Датум и час на запишување
основен	дел		Култура		Класа			Влез	Кат	Број								

РЕПУБЛИКА СЕВЕРНА МАКЕДОНИЈА
АГЕНЦИЈА ЗА КАТАСТАР НА НЕДВИЖНОСТИ
1105-1240/2022 од 31.01.2022 13:49:24

1105-1240/2022

ИМОТЕН ЛИСТ број: 44 ПРЕПИС
Катастарска општина: РИБАРЦИ

265	0	УЗУНОВА ЧУКА		н	5	3476	0								СЕ ДАВА ПОД ЗАКУП ЗЕМЈОДЕЛСКО ЗЕМЈИШТЕ ВО КО РИБАРЦИ ДЕЛ ОД КП. БР. 265 ЛОЈЗЕ СО ПОВРШИНА ОД 888 М2 , ДЕЛ ОД КП. БР. 268 ЛОЈЗЕ СО П = 224 М2 , ДЕЛ ОД КП. БР. 269 ЛОЈЗЕ СО П = 615 М2 ДЕЛ ОД КП. БР. 270 ЛОЈЗЕ СО П = 38 М2 ИЛИ ВКУПНО 1765 М2 НА ЗАКУПЕЦОТ ЗОРАН МИХОВ ОД КАВАДАРЦИ СО ЕМБГ 0603965483000 ЗА ВРЕМЕ ОД 30 Г СО ГОДИШНА ЗАКУПНИНА 953 ДЕНАРИ .	ДОГОВОР ЗА ЗАКУП НА ЗЕМЈОДЕЛСКО ЗЕМЈИШТЕ БР. 24 - 2140 / 1 ОД 30.12.2015 Г НА МЗШВ ЗАПИСНИК ЗА ВОВЕДУВАЊЕ ВО ВЛАДЕНИЕ УП. БР. 20 - 212 / 1 ОД 25.02.2016 Г НА МЗШВ НА РМ	1116-114/2018	09.02.2018 10:08:39
268	0	УЗУНОВА ЧУКА		н	5	2618	0											
269	0	УЗУНОВА ЧУКА		н	5	6467	0											
270	0	УЗУНОВА ЧУКА		н	5	8729	0											

Г9.з.Други факти чие прибележување е предвидено со закон:

Вид на прибележување:		
ЗАКУП НА ЗЕМЈОДЕЛСКО ЗЕМЈИШТЕ		
Носител на правото на службеност (плодоуживање, употреба и домување):	ЕМБГ / ЕМБС	Адреса / Седиште
ЈОШЕВСКА ДАНИЦА	2006955488003	КАВАДАРЦИ; О.НИКОЛОВ 92

Број на катастарска парцела		Викано место/улица	Катастарска		Површина во м2	Број на зграда/друг објект	Влез/Кат/Број на посебен/заедн			Намена на посебен/заеднчки дел од зграда	Внатрешна површина во м2	Отворена површина во м2	Волумен во м3	Краток опис на прибележувањето	Правен основ на запишување	Број на предмет по кој е извршено прибележувањето	Датум и час на запишување
основен	дел		Култура	Класа			Влез	Кат	Број								
463	0	ЧЕШМАТА		н	5	8257	0								СЕ ДАВА ПОД ЗАКУП ЗЕМЈОДЕЛСКО ЗЕМЈИШТЕ ВО КО РИБАРЦИ ДЕЛ ОД КП. БР. 463 ОДНОСНО КП. БР. 463 / 2 ЛОЈЗЕ КЛ. 4 СО ПОВРШИНА ОД 2211 М2 НА ЗАКУПЕЦОТ ДАНИЦА ЈОШЕВСКА ОД КАВАДАРЦИ СО ЕМБГ 2006955488003 ЗА ВРЕМЕ ОД 30 Г СО ГОДИШНА ЗАКУПНИНА 2037 ДЕНАРИ .	ДОГОВОР ЗА ЗАКУП НА ЗЕМЈОДЕЛСКО ЗЕМЈИШТЕ БР. 24 - 2093 / 1 ОД 30.12.2015 Г НА МЗШВ ЗАПИСНИК ЗА ВОВЕДУВАЊЕ ВО ВЛАДЕНИЕ УП. БР. 20 - 216 ОД 01.03.2016 Г НА МЗШВ НА РМ	1116-146/2018	16.02.2018 15:02:05

РЕПУБЛИКА СЕВЕРНА МАКЕДОНИЈА
АГЕНЦИЈА ЗА КАТАСТАР НА НЕДВИЖНОСТИ
1105-1240/2022 од 31.01.2022 13:49:24

1105-1240/2022

ИМОТЕН ЛИСТ број: 44 ПРЕПИС
Катастарска општина: РИБАРЦИ

Г9.з.Други факти чие прибележување е предвидено со закон:

Вид на прибележување:

ЗАКУП НА ЗЕМЈОДЕЛСКО ЗЕМЈИШТЕ

Носител на правото на службеност (плодоуживање, употреба и домување):	ЕМБГ / ЕМБС	Адреса / Седиште
ДЕЛОВА МЕНЧА	1511950488016	РОСОМАН; ПАРТИЗАНСКА 4

Број на катастарска парцела		Викано место/улица	Катастарска			Површина во м2	Број на зграда/друг објект	Влез/Кат/Број на посебен/заедн			Намена на посебен/заеднички дел од зграда	Внатрешна површина во м2	Отворена површина во м2	Волумен во м3	Краток опис на прибележувето	Правен основ на запишување	Број на предмет по кој е извршено прибележувањето	Датум и час на запишување
основен	дел		Култура		Класа			Влез	Кат	Број								
671	0	ТУРСКИ РИД ДРУМОТ		н	5	7038	0								СЕ ДАВА ПОД ЗАКУП ЗЕМЈОДЕЛСКО ЗЕМЈИШТЕ ВО КО РИБАРЦИ ДЕЛ ОД КП. БР. 671 ОВОШТАРНИК СО ПОВРШИНА ОД 3306 М2 НА ЗАКУПЕЦОТ МЕНЧА ДЕЛОВА ОД РОСОМАН СО ЕМБГ 1511950488016 ЗА ВРЕМЕ ОД 30 Г СО ГОДИШНА ЗАКУПНИНА 5911 ДЕНАРИ	ДОГОВОР ЗА ЗАКУП НА ЗЕМЈОДЕЛСКО ЗЕМЈИШТЕ БР. 24 - 2149 / 1 ОД 30.12.2015 Г НА МЗШВ ЗАПИСНИК ЗА ВОВЕДУВАЊЕ ВО ВЛАДЕНИЕ УП. БР. 20 - 211 / 1 ОД 25.02.2016 Г НА МЗШВ НА РМ	1116-168/2018	26.02.2018 08:22:23

Г9.з.Други факти чие прибележување е предвидено со закон:

Вид на прибележување:

ЗАКУП

Носител на правото на службеност (плодоуживање, употреба и домување):	ЕМБГ / ЕМБС	Адреса / Седиште
КОЛЕ ИЛФИЈАДЕВ	1604966483012	КАВАДАРЦИ; СЛОВЕНСКА 2

Број на катастарска парцела		Викано место/улица	Катастарска			Површина во м2	Број на зграда/друг објект	Влез/Кат/Број на посебен/заедн			Намена на посебен/заеднички дел од зграда	Внатрешна површина во м2	Отворена површина во м2	Волумен во м3	Краток опис на прибележувето	Правен основ на запишување	Број на предмет по кој е извршено прибележувањето	Датум и час на запишување
основен	дел		Култура		Класа			Влез	Кат	Број								

РЕПУБЛИКА СЕВЕРНА МАКЕДОНИЈА
АГЕНЦИЈА ЗА КАТАСТАР НА НЕДВИЖНОСТИ
1105-1240/2022 од 31.01.2022 13:49:24

1105-1240/2022

ИМОТЕН ЛИСТ број: 44 ПРЕПИС
Катастарска општина: РИБАРЦИ

862	0	МАРЕНСКИ ПАТ		н	5	841	0								СЕ ДАВА ПОД ЗАКУП ЗЕМЈОДЕЛСКО ЗЕМЈИШТЕ ВО КО РИБАРЦИ ИЛ. БР. 44 НА КП. БР. 862 НИВА КЛ. 5 СО ПОВРШИНА ОД 841 М2, КП. БР. 863 НИВА КЛ. 5 СО ПОВРШИНА ОД 1350 М2 КП. БР. 866 НИВА КЛ. 5 СО ПОВРШИНА ОД 2248 М2 КП. БР. 868 НИВА КЛ. 4 СО ПОВРШИНА ОД 9179 М2 ИЛИ ВКУПНО 13618 М2 НА ЗАКУПЕЦОТ КОЛЕ ИЛФИЈАДЕВ ОД КАВАДАРЦИ УЛ. СЛОВЕНСКА БР. 2 СО ЕМБГ 1604966483012 ЗА ВРЕМЕ ОД 30 Г	ДОГОВОР ЗА ЗАКУП НА ЗЕМЈОДЕЛСКО ЗЕМЈИШТЕ АРХ. БР. 39 - 7738 / 1 ОД 13.05.2019 Г НА МЗШВ ЗАПИСНИК ЗА ВОВЕДУВАЊЕ ВО ВЛАДЕНИЕ АРХ БР. 58 - 918 / 3 ОД 01.10.2019 Г НА МЗШВ НА РСМ	1116-509/2019	14.10.2019 15:12:05
863	0	МАРЕНСКИ ПАТ		н	5	1350	0											
866	0	МАРЕНСКИ ПАТ		н	5	2248	0											
868	0	МАРЕНСКИ ПАТ		н	4	9179	0											

Г12. ОГРАНИЧУВАЊА И ПРИБЕЛЕЖУВАЊА преземени од стариот електронски систем

Број на катастарска парцела		Бр. на зграда	Влез/Кат/Број на посебен дел од зграда			Намена на посебен дел од зграда	Внатрешна површина во м2	Опис	Број на предмет по кој е извршено запишување	Датум и час на запишување
основен	дел		Влез	Кат	Број					
494	0							КОРИСНИК НА НЕДВИЖНОСТА СО КУЛТУРА ПАСИШ ТЕ Е ЈП ЗА СТОПАНИСУВАЊЕ СО ПАСИШТА НА ОСНОВА ИЗВАДОК ОД НАЦРТ-ЗАПИСНИКОТ ОД СТО И ПРВАТА СЕДНИЦА НА ВЛАДАТА НА РМ ОДРЖАНА НА 30.10.2007ГОД.	1113-375/2020	17.03.2020 09:39:12

Легенда на внесени шифри и кратенки:

Шифра	Опис
гр	Градини
ов	Овоштарници
пс	Пасишта
лз	Лозја
гиз	градежно изградено земјиште
зпз	Земјиште под зграда
гз	Вештачки неплодни земјишта
п	Патишта
ш	Шуми
зз	Плодните земјишта

Тип	Опис
Препис	Цела содржина од имотниот лист

РЕПУБЛИКА СЕВЕРНА МАКЕДОНИЈА
АГЕНЦИЈА ЗА КАТАСТАР НА НЕДВИЖНОСТИ
1105-1240/2022 од 31.01.2022 13:49:24

1105-1240/2022

ИМОТЕН ЛИСТ број: 44 ПРЕПИС
Катастарска општина: РИБАРЦИ

Легенда на внесени шифри и кратенки:	
Шифра	Опис
н	Нива
м	Мостови
***	СОГЛАСНО ЗАКОНОТ ЗА ЗАШТИТА НА ЛИЧНИ ПОДАТОЦИ, ЕМБГ/ЕМБС ПРЕТСТАВУВА ЛИЧЕН ПОДАТОК И ПОРАДИ ТОА ИСТИОТ НЕ МОЖЕ ДА СЕ ПРИКАЖЕ

Тип	Опис
Препис	Цела содржина од имотниот лист

М.П.

Овластено лице:
Дистрибутивен систем на АКН
име и презиме, потпис

РЕПУБЛИКА СЕВЕРНА МАКЕДОНИЈА
АГЕНЦИЈА ЗА КАТАСТАР НА НЕДВИЖНОСТИ
1105-394/2022 од 13.01.2022 10:22:14

1105-394/2022

ИМОТЕН ЛИСТ број: 360 ПРЕПИС
Катастарска општина: РИБАРЦИ

ЛИСТ А: ПОДАТОЦИ ЗА НОСИТЕЛОТ НА ПРАВОТО НА СОПСТВЕНОСТ

Ред.бр.	ЕМБГ / ЕМБС	Име и презиме / Назив	Адреса / Седиште	Дел на недвижност	Правен основ на запишување	Бр. на пред. по кој е извршено запишување	Датум и час на запишување
1	***	ДПТТУ К-ПАУЕР ДООЕЛ СТРУМИЦА	ЈАНКО ЦВЕТИНОВ 14, СТРУМИЦА	1/1	Записник за продажба на недвижен имот со усно јавно надавање И.бр.564/19 од Извршител Ангел Костадиновски од 17.12.2021 год. Уверение бр. 03 - 18 / 2 од 05.01.2022 г Општина Росоман Записник за извршен увид на лице место бр. 0813 - 214 / 1 од 10.01.2022 г АКН Скопје агроном	1113-5/2022	10.01.2022 13:38:38

ЛИСТ Б: ПОДАТОЦИ ЗА ЗЕМЈИШТЕТО (КАТАСТАРСКА ПАРЦЕЛА) И ЗА ПРАВОТО НА СОПСТВЕНОСТ

Број на катастарска парцела		Викано место/улица	Катастарска			Површина во м2	Сопственост / сосопственост / заедничка сопственост	Право преземено при конверзија на податоците од стариот ел.систем	Бр. на евид. лист	Бр. на пред. по кој е извршено запишување	Датум и час на запишување
основен	дел		култура		класа						
235	2	БРЕСТОТ	зз	н	5	33120	СОПСТВЕНОСТ			1113-5/2022	10.01.2022 13:38:38

Легенда на внесени шифри и кратенки:

Шифра	Опис
зз	Плодните земјишта
н	Нива
***	СОГЛАСНО ЗАКОНОТ ЗА ЗАШТИТА НА ЛИЧНИ ПОДАТОЦИ, ЕМБГ/ЕМБС ПРЕТСТАВУВА ЛИЧЕН ПОДАТОК И ПОРАДИ ТОА ИСТИОТ НЕ МОЖЕ ДА СЕ ПРИКАЖЕ

Тип	Опис
Препис	Цела содржина од имотниот лист

РЕПУБЛИКА СЕВЕРНА МАКЕДОНИЈА
АГЕНЦИЈА ЗА КАТАСТАР НА НЕДВИЖНОСТИ
1105-394/2022 од 13.01.2022 10:22:14

1105-394/2022

ИМОТЕН ЛИСТ број: 360 ПРЕПИС
Катастарска општина: РИБАРЦИ

М.П.

Овластено лице:
Дистрибутивен систем на АКН
име и презиме, потпис

РЕПУБЛИКА СЕВЕРНА МАКЕДОНИЈА
АГЕНЦИЈА ЗА КАТАСТАР НА НЕДВИЖНОСТИ
1105-1239/2022 од 31.01.2022 13:47:24

1105-1239/2022

ИМОТЕН ЛИСТ број: 43 ПРЕПИС
Катастарска општина: РИБАРЦИ

ЛИСТ А: ПОДАТОЦИ ЗА НОСИТЕЛОТ НА ПРАВОТО НА СОПСТВЕНОСТ

Ред.бр.	ЕМБГ / ЕМБС	Име и презиме / Назив	Адреса / Седиште	Дел на недвижност	Правен основ на запишување	Бр. на пред. по кој е извршено запишување	Датум и час на запишување
1	***	РЕПУБЛИКА МАКЕДОНИЈА	КАВАДАРЦИ	1/1		0 / 0	18.05.1995

ЛИСТ Б: ПОДАТОЦИ ЗА ЗЕМЈИШТЕТО (КАТАСТАРСКА ПАРЦЕЛА) И ЗА ПРАВОТО НА СОПСТВЕНОСТ

Број на катастарска парцела		Викано место/улица	Катастарска			Површина во м2	Сопственост / сосопственост / заедничка сопственост	Право преземено при конверзија на податоците од стариот ел.систем	Бр. на евид. лист	Бр. на пред. по кој е извршено запишување	Датум и час на запишување
основен	дел		култура		класа						
113		ПАДИНА		11000	5	3614		831		70 / 2014	17.07.2014 23:13:00
114	2	ПАДИНАТА		14100	3	2677		831		70 / 2014	17.07.2014 23:11:35
119		ПАДИНА		16000	3	9522		831		70 / 2014	17.07.2014 23:12:28
127	2	СЕЛО		42100		701		831		70 / 2014	17.07.2014 23:13:00
173	3	КОЛИБАТА		14100	3	4983		831		70 / 2014	17.07.2014 23:11:35
18	3	РАМНИШТЕ		42100		592		831		70 / 2014	17.07.2014 23:11:31
182	1	БРЕСТОТ		16000	3	26445		831		70 / 2014	17.07.2014 23:13:01
182	3	БРЕСТОТ		14100	3	2393		831		70 / 2014	17.07.2014 23:11:35
20	2	РАМНИШТА		42100		2324		831		70 / 2014	17.07.2014 23:11:31
206		БРЕСТОТ		16000	4	16080		831		70 / 2014	17.07.2014 23:12:28
22		РАМНИШТЕ		14100	2	2060		831		70 / 2014	17.07.2014 23:10:03
235	1	БРЕСТОТ		11000	5	47485		831		70 / 2014	17.07.2014 23:12:04
236		БРЕСТОТ		16000	4	12189		831		70 / 2014	17.07.2014 23:10:05
24		РАМНИШТЕ		16000	4	3049		831		70 / 2014	17.07.2014 23:10:34
242		ДРУМОТ		16000	4	1887		831		70 / 2014	17.07.2014 23:12:04
248		ЗУНОВА ЧУКА		пс	4	13108	СОПСТВЕНОСТ			1113-1098/2012	20.09.2012 16:47:54
304		МАРЕНСКИ ПАТ		14100	2	1569		831		70 / 2014	17.07.2014 23:10:06

РЕПУБЛИКА СЕВЕРНА МАКЕДОНИЈА
АГЕНЦИЈА ЗА КАТАСТАР НА НЕДВИЖНОСТИ
1105-1239/2022 од 31.01.2022 13:47:24

1105-1239/2022

ИМОТЕН ЛИСТ број: 43 ПРЕПИС
Катастарска општина: РИБАРЦИ

ЛИСТ Б: ПОДАТОЦИ ЗА ЗЕМЈИШТЕТО (КАТАСТАРСКА ПАРЦЕЛА) И ЗА ПРАВОТО НА СОПСТВЕНОСТ

Број на катастарска парцела		Викано место/улица	Катастарска			Површина во м2	Сопственост / сосопственост / заедничка сопственост	Право преземено при конверзија на податоците од стариот ел.систем	Бр. на евид. лист	Бр. на пред. по кој е извршено запишување	Датум и час на запишување
основен	дел		култура		класа						
313		СРЕДЕН РИД		11000	4	417		831		70 / 2014	17.07.2014 23:13:29
350		РАСПЕТЈАТА		16000	3	1371		831		70 / 2014	17.07.2014 23:10:06
353	1	СЕЛО	гз	зпз 1		80	СОПСТВЕНОСТ			1113-169/2021	22.02.2021 09:35:56
353	1	СЕЛО	зз	пс	3	2571	СОПСТВЕНОСТ			1113-169/2021	22.02.2021 09:35:56
373	3	СЕЛО		16000	4	214		831		70 / 2014	17.07.2014 23:10:37
440	2	МОКРЕНСКИ ПАТ		11000	5	538		831		70 / 2014	17.07.2014 23:10:37
443		МАРЕНСКИ ПАТ		16000	3	3298		831		70 / 2014	17.07.2014 23:13:01
450		ЧЕШМАТА		14100	3	8053		831		70 / 2014	17.07.2014 23:10:37
456		ЧЕШМАТА		11000	4	2503		831		70 / 2014	17.07.2014 23:10:06
457		ЧЕШМАТА		16000	3	3446		831		70 / 2014	17.07.2014 23:13:01
493		ЦРКВАТА		11000	6	9369		831		70 / 2014	17.07.2014 23:13:29
508		ДОЛОТ		16000	2	2607		831		70 / 2014	17.07.2014 23:10:12
509		ДОЛОТ		16000	2	913		831		70 / 2014	17.07.2014 23:12:36
511		ДОЛОТ		14100	2	3010		831		70 / 2014	17.07.2014 23:13:08
562		СЕЛО		16000	3	2170		831		70 / 2014	17.07.2014 23:10:46
578	4	РАМНИШТЕ		11000	3	703		831		70 / 2014	17.07.2014 23:11:09
580	2	РАМНИШТЕ		11000	3	2612		831		70 / 2014	17.07.2014 23:11:10
582		РАМНИШТЕ		11000	4	1023		831		70 / 2014	17.07.2014 23:11:10
584		РАМНЕШТЕ		зпз 1		38	СОПСТВЕНОСТ			1113-857/2011	10.08.2011 15:10:28
584		РАМНЕШТЕ		пс	5	66475	СОПСТВЕНОСТ			1113-857/2011	10.08.2011 15:10:28
60		ПАДИНА		16000	3	1035		831		70 / 2014	17.07.2014 23:13:00

РЕПУБЛИКА СЕВЕРНА МАКЕДОНИЈА
АГЕНЦИЈА ЗА КАТАСТАР НА НЕДВИЖНОСТИ
1105-1239/2022 од 31.01.2022 13:47:24

1105-1239/2022

ИМОТЕН ЛИСТ број: 43 ПРЕПИС
Катастарска општина: РИБАРЦИ

ЛИСТ Б: ПОДАТОЦИ ЗА ЗЕМЈИШТЕТО (КАТАСТАРСКА ПАРЦЕЛА) И ЗА ПРАВОТО НА СОПСТВЕНОСТ

Број на катастарска парцела		Викано место/улица	Катастарска			Површина во м2	Сопственост / сосопственост / заедничка сопственост	Право преземено при конверзија на податоците од стариот ел.систем	Бр. на евид. лист	Бр. на пред. по кој е извршено запишување	Датум и час на запишување
основен	дел		култура		класа						
618	4	ЛАКИТЕ		11000	3	1874		831		70 / 2014	17.07.2014 23:11:44
639		ЛАКИТЕ		16000	2	505		831		70 / 2014	17.07.2014 23:11:44
656	2	ТУРСКИ РИД		лз	1	12026	СОПСТВЕНОСТ			1113-135/2014	18.02.2014 16:26:49
666		ТУРСКИ РИД		11000	5	3008		831		70 / 2014	17.07.2014 23:13:36
683		БЕЛА ЗЕМЈА		11000	6	11654		831		70 / 2014	17.07.2014 23:12:38
69		ПАДИНА		11000	5	2005		831		70 / 2014	17.07.2014 23:10:05
691	2	БЕЛАТА ЗЕМЈА		11000	5	127		831		70 / 2014	17.07.2014 23:12:12
71		ПАДИНА		11000	5	6929		831		70 / 2014	17.07.2014 23:12:04
72	1	ЦУЦУЛОТ		н	5	69773	СОПСТВЕНОСТ			1121-321/2013	30.11.2013 11:03:41
72	1	ЦУЦУЛОТ		ов	3	18747	СОПСТВЕНОСТ			1121-321/2013	30.11.2013 11:03:41
72	15	ЦУЦУЛОТ		н	5	4293	СОПСТВЕНОСТ			1121-321/2013	30.11.2013 11:03:41
72	8	ЦУЦУЛОТ		11000	5	9828		831		70 / 2014	17.07.2014 23:12:04
737	1	БУНАРОТ		16000	4	2836		831		70 / 2014	17.07.2014 23:12:13
737	2	БУНАРОТ		14100	2	1016		831		70 / 2014	17.07.2014 23:11:11
755	3	БУНАРОТ		16000	3	12568		831		70 / 2014	17.07.2014 23:12:13
777		ДРУМОТ		16000	4	9301		831		70 / 2014	17.07.2014 23:12:38
796	2	ЈОВАНОВИ ПРЕЛОЗИ	зз	н	4	7297	СОПСТВЕНОСТ			1121-956/2014	03.07.2014 11:04:39
796	2	ЈОВАНОВИ ПРЕЛОЗИ	зз	н	5	2534	СОПСТВЕНОСТ			1121-956/2014	03.07.2014 11:04:39
804		ЈОВАНОВИ ПРЕЛОЗИ		16000	4	7788		831		70 / 2014	17.07.2014 23:13:10
805		ДРУМОТ		16000	4	5523		831		70 / 2014	17.07.2014 23:11:11
86	2	ПАДИНА		14100	2	3427		831		70 / 2014	17.07.2014 23:11:34

РЕПУБЛИКА СЕВЕРНА МАКЕДОНИЈА
АГЕНЦИЈА ЗА КАТАСТАР НА НЕДВИЖНОСТИ
1105-1239/2022 од 31.01.2022 13:47:24

1105-1239/2022

ИМОТЕН ЛИСТ број: 43 ПРЕПИС
Катастарска општина: РИБАРЦИ

ЛИСТ Б: ПОДАТОЦИ ЗА ЗЕМЈИШТЕТО (КАТАСТАРСКА ПАРЦЕЛА) И ЗА ПРАВОТО НА СОПСТВЕНОСТ

Број на катастарска парцела		Викано место/улица	Катастарска			Површина во м2	Сопственост / сосопственост / заедничка сопственост	Право преземено при конверзија на податоците од стариот ел.систем	Бр. на евид. лист	Бр. на пред. по кој е извршено запишување	Датум и час на запишување
основен	дел		култура		класа						
9	1	РАМНИШТЕ	гз	зпз 1		40	СОПСТВЕНОСТ			1113-1542/2021	30.12.2021 13:01:19
9	1	РАМНИШТЕ	зз	пс	3	11995	СОПСТВЕНОСТ			1113-1542/2021	30.12.2021 13:01:19
9	2	РАМНИШТЕ	гз	гнз		769	СОПСТВЕНОСТ			1113-1542/2021	30.12.2021 13:01:19

Г.Промени на други стварни права и други права чие запишување е утврдено со закон, прибележување на факти од влијание за недвижностите и предбележување

Г.9. Промени во прибележувања

Г9.з.Други факти чие прибележување е предвидено со закон:

Вид на прибележување:		
ПРАВО НА ЗАКУП		
Носител на правото на службеност (плодоуживање, употреба и домување):	ЕМБГ / ЕМБС	Адреса / Седиште
СТОЈАНОВ ДИМЕ	0911980483005	КАВАДАРЦИ; ГЛИГОР ПРЛИЧЕВ 39

Број на катастарска парцела		Викано место/улица	Катастарска		Површина во м2	Број на зграда/друг објект	Влез/Кат/Број на посебен/заедн			Намена на посебен/заеднички дел од зграда	Внатрешна површина во м2	Отворена површина во м2	Волумен во м3	Краток опис на прибележувањето	Правен основ на запишување	Број на предмет по кој е извршено прибележувањето	Датум и час на запишување
основен	дел		Култура	Класа			Влез	Кат	Број								

РЕПУБЛИКА СЕВЕРНА МАКЕДОНИЈА
АГЕНЦИЈА ЗА КАТАСТАР НА НЕДВИЖНОСТИ
1105-1239/2022 од 31.01.2022 13:47:24

1105-1239/2022

ИМОТЕН ЛИСТ број: 43 ПРЕПИС
Катастарска општина: РИБАРЦИ

248	0	ЗУНОВА ЧУКА		пс	4	13108	0								СЕ ДАВА ВО ЗАКУП ЗЕМЈОДЕЛСКО ЗЕМЈИШТЕ ВО КО РИБАРЦИ ДЕЛ ОД КП. БР. 248 ЛОЗЈЕ СО П = 842 М2 НА ЗАКУПЕЦОТ ДИМЕ СТОЈАНОВ ОД КАВАДАРЦИ СО ЕМБГ 0911980483005 ЗА ВРЕМЕ ОД 30 ГОДИНИ.	ДОГОВОР ЗА ЗАКУП НА ЗЕМЈОДЕЛСКО ЗЕМЈИШТЕ БР. 22 - 9019 /1 ОД 29.08.2012 Г НА МЗШВ НА РМ ЗАПИСНИКЗА ВОВЕДУВАЊЕ ВО ВЛАДЕНИЕ БР. 22-09 ОД 18.09.2012 Г НА МЗШВ НА РМ	1113-1098/2012	20.09.2012 16:47:13

Г9.з.Други факти чие прибележување е предвидено со закон:

Вид на прибележување:

ПРАВО НА ЗАКУП

Носител на правото на службеност (плодоуживање, употреба и домување):	ЕМБГ / ЕМБС	Адреса / Седиште
НАДА СИРМЕВСКА	0708962488008	ВАТАША; 4-ТИ МАЈ 9А

Број на катастарска парцела		Викано место/улица	Катастарска		Површина во м2	Број на зграда/друг објект	Влез/Кат/Број на посебен/заедн			Намена на посебен/заеднички дел од зграда	Внатрешна површина во м2	Отворена површина во м2	Волумен во м3	Краток опис на прибележувето	Правен основ на запишување	Број на предмет по кој е извршено прибележувањето	Датум и час на запишување
основен	дел		Култура	Класа			Влез	Кат	Број								
72	1	ЦУЦУЛОТ		н	5	69773	0								НАДА СИРМЕВСКА Е ЗАКУПЕЦ НА ДЕЛ ОД КП. БР. 72/1, ЛОЗЈЕ. ПОВРШ.=4860 М.КВ. ЗА ПЕРИОД ОД 30 Г., СО НАДОМЕСТОК	ДОГОВОР ЗА ЗАКУП НА ЗЕМЈОДЕЛСКО ЗЕМЈИШТЕ БР. 22-9039/1 ОД 29.08. 2012 Г. И ЗАПИСНИК ЗА ВОВЕДУВАЊЕ ВО ВЛАДЕНИЕ НА МЗЧВ НА РМ	1121-321/2013	30.11.2013 11:03:41
72	1	ЦУЦУЛОТ		ов	3	18747	0										

Г9.з.Други факти чие прибележување е предвидено со закон:

Вид на прибележување:

ПРАВО НА ДОЛГОРОЧЕН ЗАКУП

Носител на правото на службеност (плодоуживање, употреба и домување):	ЕМБГ / ЕМБС	Адреса / Седиште
БОГЕВСКИ ТРАЈКО ИЛЧО	2008968483003	КАВАДАРЦИ; Г.ДЕЛЧЕВ 65

Број на катастарска парцела		Викано место/улица	Катастарска		Површина во м2	Број на зграда/друг објект	Влез/Кат/Број на посебен/заедн			Намена на посебен/заедничкиот дел од зграда	Внатрешна површина во м2	Отворена површина во м2	Волумен во м3	Краток опис на прибележувето	Правен основ на запишување	Број на предмет по кој е извршено прибележувањето	Датум и час на запишување
основен	дел		Култура	Класа			Влез	Кат	Број								

РЕПУБЛИКА СЕВЕРНА МАКЕДОНИЈА
АГЕНЦИЈА ЗА КАТАСТАР НА НЕДВИЖНОСТИ
1105-1239/2022 од 31.01.2022 13:47:24

1105-1239/2022

ИМОТЕН ЛИСТ број: 43 ПРЕПИС
Катастарска општина: РИБАРЦИ

72	1	ЦУЦУЛОТ		н	5	69773	0								СЕ ДАВА ВО ЗАКУП ЗЕМЈОДЕЛСКО ЗЕМЈИШТЕ ВО КО РИБАРЦИ ДЕЛ ОД КП. БР. 72 / 1 ЛОЗЈЕ СО П = 11683 М2 НА ЗАКУПЕЦОТ ИЛЧО БОГЕВСКИ ОД КАВАДАРЦИ УЛ. Г. ДЕЛЧЕВ БР. 65 СО ЕМБГ 2008968483003 ЗА ВРЕМЕ ОД 30 ГОДИНИ .	ДОГОВОР ЗА ЗАКУП НА ЗЕМЈОДЕЛСКО ЗЕМЈИШТЕ БР. 22-9088/1 ОД 29.08.2012 Г НА МЗШВ НА РМ , ЗАПИСНИК ЗА ВОВЕДУВАЊЕ ВО ВЛАДЕНИЕ БР. 22 - 09 ОД 18.09.2012Г НА МЗШВ НА РМ	1121-321/2013	30.11.2013 11:03:41
72	1	ЦУЦУЛОТ		ов	3	18747	0											

Г9.з.Други факти чие прибележување е предвидено со закон:

Вид на прибележување:

ПРАВО НА ДОЛГОРОЧЕН ЗАКУП

Носител на правото на службеност (плодоуживање, употреба и домување):	ЕМБГ / ЕМБС	Адреса / Седиште
ПЕМОВ ИЛИЈА	2807955483020	КАВАДАРЦИ; БРАЌА ЏУНОВИ 2

Број на катастарска парцела		Викано место/улица	Катастарска			Површина во м2	Број на зграда/друг објект	Влез/Кат/Број на посебен/заедн			Намена на посебен/заеднички дел од зграда	Внатрешна површина во м2	Отворена површина во м2	Волумен во м3	Краток опис на прибележувањето	Правен основ на запишување	Број на предмет по кој е извршено прибележувањето	Датум и час на запишување
основен	дел		Култура		Класа			Влез	Кат	Број								
72	1	ЦУЦУЛОТ		н	5	69773	0								СЕ ДАВА ВО ЗАКУП ЗЕМЈОДЕЛСКО ЗЕМЈИШТЕ ВО КО РИБАРЦИ ДЕЛ ОД КП. БР. 72 / 1 ОВОШТАРНИК СО П = 7185 М2, ДЕЛ ОД КП. БР. 72 / 1 ОВОШТАРНИК СО П = 11454 М2 НА ЗАКУПЕЦОТ ИЛИЈА ПЕМОВ ОД КАВАДАРЦИ СО ЕМБГ 2807955483020 ЗА ВРЕМЕ ОД 30 ГОДИНИ.	ДОГОВОР ЗА ЗАКУП НА ЗЕМЈОДЕЛСКО ЗЕМЈИШТЕ БР. 22 - 9094 / 1 ОД 29.08.2012 Г НА МЗШВ НА РМ , ЗАПИСНИК ЗА ВОВЕДУВАЊЕ ВО ВЛАДЕНИЕ БР. 22 - 09 / 326 ОД 18.09.2012 Г НА МЗШВ НА РМ	1121-321/2013	30.11.2013 11:03:41
72	1	ЦУЦУЛОТ		ов	3	18747	0											

РЕПУБЛИКА СЕВЕРНА МАКЕДОНИЈА
АГЕНЦИЈА ЗА КАТАСТАР НА НЕДВИЖНОСТИ
1105-1239/2022 од 31.01.2022 13:47:24

1105-1239/2022

ИМОТЕН ЛИСТ број: 43 ПРЕПИС
Катастарска општина: РИБАРЦИ

Г9.з.Други факти чие прибележување е предвидено со закон:

Вид на прибележување:

ПРАВО НА ДОЛГОРОЧЕН ЗАКУП

Носител на правото на службеност (плодоуживање, употреба и домување):	ЕМБГ / ЕМБС	Адреса / Седиште
ВАНОВ РИСТО	1308970483002	КАВАДАРЦИ; КЛИНСКА 22

Број на катастарска парцела		Викано место/улица	Катастарска			Површина во м2	Број на зграда/друг објект	Влез/Кат/Број на посебен/заедн			Намена на посебен/заеднички дел од зграда	Внатрешна површина во м2	Отворена површина во м2	Волумен во м3	Краток опис на прибележувањето	Правен основ на запишување	Број на предмет по кој е извршено прибележувањето	Датум и час на запишување
основен	дел		Култура		Класа			Влез	Кат	Број								
72	1	ЦУЦУЛОТ		н	5	69773	0								СЕ ДАВА ВО ЗАКУП ЗЕМЈОДЕЛСКО ЗЕМЈИШТЕ ВО КО РИБАРЦИ ДЕЛ ОД КП. БР. 72 / 1 ЛОЗЈЕ СО П = 4816 М2 НА ЗАКУПЕЦОТ РИСТО ВАНОВ ОД КАВАДАРЦИ СО ЕМБГ 1308970483002 ЗА ВРЕМЕ ОД 30 ГОДИНИ .	ДОГОВОР ЗА ЗАКУП НА ЗЕМЈОДЕЛСКО ЗЕМЈИШТЕ БР. 22 - 9014 / 1 ОД 29.08.2012 Г НА МЗШВ НА РМ , ЗАПИСНИК ЗА ВОВЕДУВАЊЕ ВО ВЛАДЕНИЕ БР. 22 - 09 ОД 18.09.2012 Г НА МЗШВ НА РМ	1121-321/2013	30.11.2013 11:03:41
72	1	ЦУЦУЛОТ		ов	3	18747	0											

Г9.з.Други факти чие прибележување е предвидено со закон:

Вид на прибележување:

ПРАВО НА ЗАКУП

Носител на правото на службеност (плодоуживање, употреба и домување):	ЕМБГ / ЕМБС	Адреса / Седиште
ДИМИТРОВ ДРАГУТИН ЧЕДОМИР	1211956483012	РОСОМАН; 11 ОКТОМВРИ 9

Број на катастарска парцела		Викано место/улица	Катастарска			Површина во м2	Број на зграда/друг објект	Влез/Кат/Број на посебен/заедн			Намена на посебен/заеднички дел од зграда	Внатрешна површина во м2	Отворена површина во м2	Волумен во м3	Краток опис на прибележувањето	Правен основ на запишување	Број на предмет по кој е извршено прибележувањето	Датум и час на запишување
основен	дел		Култура		Класа			Влез	Кат	Број								
72	1	ЦУЦУЛОТ		н	5	69773	0								СЕ ДАВА ВО ЗАКУП ЗЕМЈОДЕЛСКО ЗЕМЈИШТЕ ВО КО РИБАРЦИ ДЕЛ ОД КП. БР. 72 / 1 ОВОШТАРНИК СО ПОВРШИНА ОД 5533 М2 НА ЗАКУПЕЦОТ ЧЕДОМИР ДИМИТРОВ ОД РОСОМАН СО ЕМБГ 1211956483012 ЗА ВРЕМЕ ОД 30 ГОДИНИ.	ДОГОВОР ЗА ЗАКУП НА ЗЕМЈОДЕЛСКО ЗЕМЈИШТЕ БР. 22 - 9090 / 1 ОД 29.08.2012Г НА МЗШВ НА РМ , ЗАПИСНИК ЗА ВОВЕДУВАЊЕ ВО ВЛАДЕНИЕ БР. 22 - 09 / 369 ОД 27.11.2012Г НА МЗШВ НА РМ	1121-321/2013	30.11.2013 11:03:40

РЕПУБЛИКА СЕВЕРНА МАКЕДОНИЈА
АГЕНЦИЈА ЗА КАТАСТАР НА НЕДВИЖНОСТИ
1105-1239/2022 од 31.01.2022 13:47:24

1105-1239/2022

ИМОТЕН ЛИСТ број: 43 ПРЕПИС
Катастарска општина: РИБАРЦИ

72	1	ЦУЦУЛОТ		ов	3	18747	0												

Г9.з.Други факти чие прибележување е предвидено со закон:

Вид на прибележување:

ЗАКУП

Носител на правото на службеност (плодоуживање, употреба и домување):	ЕМБГ / ЕМБС	Адреса / Седиште
ЛАЗОВ ДИМИТРИЈА МАРЈАНЧО	2812969450080	РОСОМАН; ИЛИНДЕНСКА 4

Број на катастарска парцела		Викано место/улица	Катастарска		Површина во м2	Број на зграда/друг објект	Влез/Кат/Број на посебен/заедн			Намена на посебен/заеднички дел од зграда	Внатрешна површина во м2	Отворена површина во м2	Волумен во м3	Краток опис на прибележувањето	Правен основ на запишување	Број на предмет по кој е извршено прибележувањето	Датум и час на запишување
основен	дел		Култура	Класа			Влез	Кат	Број								
72	1	ЦУЦУЛОТ		н	5	69773	0								СЕ ДАВА ПОД ЗАКУП ЗЕМЈОДЕЛСКО ЗЕМЈИШТЕ ДЕЛ ОД КП. БР.72/1 ОВОШТАРНИК М.В. ЦУЦУЛОТ СО П= 2951М2М2 ,ДЕЛ ОД КП. БР. 72/1 ЛОЗЈЕ М.В. ЦУЦУЛОТ СО П= 5552М2, ДЕЛ ОД КП. БР. 72/2 ОВОШТАРНИК М.В. ЦУЦУЛОТ СО П= 168М2М2 , ДЕЛ ОД КП. БР. 72/2 ЛОЗЈЕ М.В. ЦУЦУЛОТ СО П= 1398М2 КО РИБАРЦИ НА ЗАКУПЕЦОТ МАРЈАНЧО ЛАЗОВ ОД РОСОМАН ЗА ПЕРИОД ОД 30 ГОДИНИ.	ДОГОВОР ЗА ЗАКУП НА ЗЕМЈОДЕЛСКО ЗЕМЈИШТЕ. БР. 22-13777/1 ОД 29.12.2014 НА МЗШВ НА Р.М. ЗАПИСНИК ЗА ВОВЕДУВАЊЕ ВО ВЛАДЕНИЕ УП.БР. 24-260/2 ОД 0.022015 НА МЗШВ НА Р.М.	1116-283/2015	05.03.2015 10:22:53
72	1	ЦУЦУЛОТ		ов	3	18747	0										

Г9.з.Други факти чие прибележување е предвидено со закон:

Вид на прибележување:

ЗАКУП

Носител на правото на службеност (плодоуживање, употреба и домување):	ЕМБГ / ЕМБС	Адреса / Седиште
БОГЕВ СТОЈАН БЛАЖО	0803963483002	КАВАДАРЦИ; 9-БРИГАДА 27

Број на катастарска парцела		Викано место/улица	Катастарска		Површина во м2	Број на зграда/друг објект	Влез/Кат/Број на посебен/заедн			Намена на посебен/заеднички дел од зграда	Внатрешна површина во м2	Отворена површина во м2	Волумен во м3	Краток опис на прибележувањето	Правен основ на запишување	Број на предмет по кој е извршено прибележувањето	Датум и час на запишување
основен	дел		Култура	Класа			Влез	Кат	Број								

РЕПУБЛИКА СЕВЕРНА МАКЕДОНИЈА
АГЕНЦИЈА ЗА КАТАСТАР НА НЕДВИЖНОСТИ
1105-1239/2022 од 31.01.2022 13:47:24

1105-1239/2022

ИМОТЕН ЛИСТ број: 43 ПРЕПИС
Катастарска општина: РИБАРЦИ

86	2	ПАДИНА		141 00	2	3427	0								СЕ ДАВА ПОД ЗАКУП ЗЕМЈОДЕЛСКО ЗЕМЈИШТЕ ДЕЛ ОД КП. БР. 86/2 ЛОЗЈЕ СО П= 2250М2 , КО РИБАРЦИ НА ЗАКУПЕЦОТ БОГЕВ БЛАЖО ОД КАВАДАРЦИ ЗА ПЕРИОД ОД 30 ГОДИНИ	ДОГОВОР ЗА ЗАКУП НА ЗЕМЈОДЕЛСКО ЗЕМЈИШТЕ. БР. 22-13404/1 ОД 23.12.2014 НА МЗШВ НА Р.М. ЗАПИСНИК ЗА ВОВЕДУВАЊЕ ВО ВЛАДЕНИЕ УП.БР. 24-305/2 ОД 24.02.2015 НА МЗШВ НА Р.М.	1116-370/2015	12.03.2015 15:17:25

Г9.з.Други факти чие прибележување е предвидено со закон:

Вид на прибележување:		
ЗАКУП		
Носител на правото на службеност (плодоуживање, употреба и домување):	ЕМБГ / ЕМБС	Адреса / Седиште
БОШЕВ ЗОРАНЧО	0809975483006	РОСОМАН; ПЕРЕ ТОШЕВ 51

Број на катастарска парцела		Викано место/улица	Катастарска		Површина во м2	Број на зграда/друг објект	Влез/Кат/Број на посебен/заедн			Намена на посебен/заеднички дел од зграда	Внатрешна површина во м2	Отворена површина во м2	Волумен во м3	Краток опис на прибележувае	Правен основ на запишување	Број на предмет по кој е извршено прибележувањето	Датум и час на запишување
основен	дел		Култура	Класа			Влез	Кат	Број								
666	0	ТУРСКИ РИД		110 00	5	3008	0							СЕ ДАВА ПОД ЗАКУП ЗЕМЈОДЕЛСКО ЗЕМЈИШТЕ ДЕЛ ОД КП. БР. 666 ОВОШТАРНИК СО П= 1331М2 КО РИБАРЦИ НА ЗАКУПЕЦОТ БОШЕВ ЗОРАНЧО ЗА ПЕРИОД ОД 30 ГОДИНИ	ДОГОВОР ЗА ЗАКУП НА ЗЕМЈОДЕЛСКО ЗЕМЈИШТЕ. БР. 22-13409/1 ОД 23.12.2014 НА МЗШВ НА Р.М. ЗАПИСНИК ЗА ВОВЕДУВАЊЕ ВО ВЛАДЕНИЕ УП.БР. 24-429/2 ОД 05.03.2015 НА МЗШВ НА Р.М.	1116-408/2015	19.03.2015 08:29:10

РЕПУБЛИКА СЕВЕРНА МАКЕДОНИЈА
АГЕНЦИЈА ЗА КАТАСТАР НА НЕДВИЖНОСТИ
1105-1239/2022 од 31.01.2022 13:47:24

1105-1239/2022

ИМОТЕН ЛИСТ број: 43 ПРЕПИС
Катастарска општина: РИБАРЦИ

Г9.з.Други факти чие прибележување е предвидено со закон:

Вид на прибележување:		
ЗАКУП		
Носител на правото на службеност (плодоуживање, употреба и домување):	ЕМБГ / ЕМБС	Адреса / Седиште
СОЊА МИЛОВАНОВИЌ	2202978488020	РОСОМАН; ГОЦЕ ДЕЛЧЕВ 85

Број на катастарска парцела		Викано место/улица	Катастарска			Површина во м2	Број на зграда/друг објект	Влез/Кат/Број на посебен/заедн			Намена на посебен/заеднчки дел од зграда	Внатрешна површина во м2	Отворена површина во м2	Волумен во м3	Краток опис на прибележувето	Правен основ на запишување	Број на предмет по кој е извршено прибележувањето	Датум и час на запишување
основен	дел		Култура		Класа			Влез	Кат	Број								
72	1	ЦУЦУЛОТ		н	5	69773	0								СЕ ДАВА ПОД ЗАКУП ЗЕМЈОДЕЛСКО ЗЕМЈИШТЕ ДЕЛ ОД КП. БР. 72/1ОВОШТАРНИК СО П= 7416М2 КО РИБАРЦИ НА ЗАКУПЕЦОТ СОЊА МИЛОВАНОВИЌ ЗА ПЕРИОД ОД 30 ГОДИНИ.	ДОГОВОР ЗА ЗАКУП НА ЗЕМЈОДЕЛСКО ЗЕМЈИШТЕ. БР. 22-13296/1 ОД 22.12.2014 НА МЗШВ НА Р.М. ЗАПИСНИК ЗА ВОВЕДУВАЊЕ ВО ВЛАДЕНИЕ УП.БР. 24-738/2 ОД 19.03.2015 НА МЗШВ НА Р.М.	1116-494/2015	26.03.2015 15:15:24
72	1	ЦУЦУЛОТ		ов	3	18747	0											

Г9.з.Други факти чие прибележување е предвидено со закон:

Вид на прибележување:		
ЗАКУП		
Носител на правото на службеност (плодоуживање, употреба и домување):	ЕМБГ / ЕМБС	Адреса / Седиште
МИШКОВ ТРАЈЧЕ	2204968483007	КАВАДАРЦИ; В.ГЛАВИНОВ 2

Број на катастарска парцела		Викано место/улица	Катастарска		Површина во м2	Број на зграда/друг објект	Влез/Кат/Број на посебен/заедн			Намена на посебен/заеднчки дел од зграда	Внатрешна површина во м2	Отворена површина во м2	Волумен во м3	Краток опис на прибележувето	Правен основ на запишување	Број на предмет по кој е извршено прибележувањето	Датум и час на запишување
основен	дел		Култура	Класа			Влез	Кат	Број								

РЕПУБЛИКА СЕВЕРНА МАКЕДОНИЈА
АГЕНЦИЈА ЗА КАТАСТАР НА НЕДВИЖНОСТИ
1105-1239/2022 од 31.01.2022 13:47:24

1105-1239/2022

ИМОТЕН ЛИСТ број: 43 ПРЕПИС
Катастарска општина: РИБАРЦИ

666	0	ТУРСКИ РИД		110 00	5	3008	0								СЕ ДАВА ПОД ЗАКУП ЗЕМЈОДЕЛСКО ЗЕМЈИШТЕ ДЕЛ ОД КП. БР. 666 ОВОШТАРНИК СО П= 1582М2 КО РИБАРЦИ НА ЗАКУПЕЦОТ ТРАЈЧЕ МИШКОВ ОД КАВАДАРЦИ ЗА ПЕРИОД ОД 30 ГОДИНИ.	ДОГОВОР ЗА ЗАКУП НА ЗЕМЈОДЕЛСКО ЗЕМЈИШТЕ. БР. 22-13420/1 ОД 23.12.2014 НА МЗШВ НА Р.М. ЗАПИСНИК ЗА ВОВЕДУВАЊЕ ВО ВЛАДЕНИЕ УП.БР. 24-315/2 ОД 25.02.2015 НА МЗШВ НА Р.М.	1116-522/2015	27.03.2015 14:21:25

Г9.з.Други факти чие прибележување е предвидено со закон:

Вид на прибележување:

ЗАКУП

Носител на правото на службеност (плодоуживање, употреба и домување):	ЕМБГ / ЕМБС	Адреса / Седиште
АТАНАСОВ ДОЧЕВ КАМЧЕ	0301954483002	РОСОМАН; Г.ДЕЛЧЕВ 135

Број на катастарска парцела		Викано место/улица	Катастарска		Површина во м2	Број на зграда/друг објект	Влез/Кат/Број на посебен/заедн			Намена на посебен/заеднички дел од зграда	Внатрешна површина во м2	Отворена површина во м2	Волумен во м3	Краток опис на прибележувањето	Правен основ на запишување	Број на предмет по кој е извршено прибележувањето	Датум и час на запишување
основен	дел		Култура	Класа			Влез	Кат	Број								
182	1	БРЕСТОТ		160 00	3	26445	0							СЕ ДАВА ПОД ЗАКУП ЗЕМЈОДЕЛСКО ЗЕМЈИШТЕ ДЕЛ ОД КП. БР. 182/1 ОВОШТАРНИК СО П= 1524М2 , КО РИБАРЦИ НА ЗАКУПЕЦОТ КАМЧЕ АТАНАСОВ ОД РОСОМАН ЗА ПЕРИОД ОД 30 ГОДИНИ.	ДОГОВОР ЗА ЗАКУП НА ЗЕМЈОДЕЛСКО ЗЕМЈИШТЕ. БР. 22-13980/1 ОД 31.12.2014 НА МЗШВ НА Р.М. ЗАПИСНИК ЗА ВОВЕДУВАЊЕ ВО ВЛАДЕНИЕ УП.БР. 24-931/2 ОД 25.03.2015 НА МЗШВ НА Р.М.	1116-605/2015	20.04.2015 14:33:01

Г9.з.Други факти чие прибележување е предвидено со закон:

Вид на прибележување:

ЗАКУП

Носител на правото на службеност (плодоуживање, употреба и домување):	ЕМБГ / ЕМБС	Адреса / Седиште
ЈАНИНКА МИЛОШЕВА	3105980489008	РОСОМАН; ГОЦЕ ДЕЛЧЕВ 97

Број на катастарска парцела		Викано место/улица	Катастарска		Површина во м2	Број на зграда/друг објект	Влез/Кат/Број на посебен/заедн			Намена на посебен/заеднички дел од зграда	Внатрешна површина во м2	Отворена површина во м2	Волумен во м3	Краток опис на прибележувањето	Правен основ на запишување	Број на предмет по кој е извршено прибележувањето	Датум и час на запишување
основен	дел		Култура	Класа			Влез	Кат	Број								

РЕПУБЛИКА СЕВЕРНА МАКЕДОНИЈА
АГЕНЦИЈА ЗА КАТАСТАР НА НЕДВИЖНОСТИ
1105-1239/2022 од 31.01.2022 13:47:24

1105-1239/2022

ИМОТЕН ЛИСТ број: 43 ПРЕПИС
Катастарска општина: РИБАРЦИ

72	1	ЦУЦУЛОТ		н	5	69773	0								СЕ ДАВА ПОД ЗАКУП ЗЕМЈОДЕЛСКО ЗЕМЈИШТЕ ДЕЛ ОД КП. БР. 72/2 ОВОШТАРНИК СО П= 9899М2 ,ДЕЛ ОД КП. БР. 72/2 ОВОШТАРНИК СО П= 1098М2, КО РИБАРЦИ НА ЗАКУПЕЦОТ ЈАНИНКА МИЛОШЕВА ОД РОСОМАН ЗА ПЕРИОД ОД 30 ГОДИНИ.	ДОГОВОР ЗА ЗАКУП НА ЗЕМЈОДЕЛСКО ЗЕМЈИШТЕ. БР. 22-13400/1 ОД 23.12.2014 НА МЗШВ НА Р.М. ЗАПИСНИК ЗА ВОВЕДУВАЊЕ ВО ВЛАДЕНИЕ УП.БР. 24-787/2 ОД 25.03.2015 НА МЗШВ НА Р.М.	1116-610/2015	20.04.2015 14:45:45
72	1	ЦУЦУЛОТ		ов	3	18747	0												

Г9.з.Други факти чие прибележување е предвидено со закон:

Вид на прибележување:

ЗАКУП

Носител на правото на службеност (плодоуживање, употреба и домување):	ЕМБГ / ЕМБС	Адреса / Седиште
ЈАНИНКА МИЛОШЕВА	3105980489008	РОСОМАН; ГОЦЕ ДЕЛЧЕВ 97

Број на катастарска парцела		Викано место/улица	Катастарска			Површина во м2	Број на зграда/друг објект	Влез/Кат/Број на посебен/заедн			Намена на посебен/заеднчки дел од зграда	Внатрешна површина во м2	Отворена површина во м2	Волумен во м3	Краток опис на прибележувањето	Правен основ на запишување	Број на предмет по кој е извршено прибележувањето	Датум и час на запишување
основен	дел		Култура	Класа				Влез	Кат	Број								
72	1	ЦУЦУЛОТ		н	5	69773	0								СЕ ДАВА ПОД ЗАКУП ЗЕМЈОДЕЛСКО ЗЕМЈИШТЕ ДЕЛ ОД КП. БР. 7281 ОВОШТАРНИК СО П= 5412М2 КО РИБАРЦИ НА ЗАКУПЕЦОТ ЈАНИКА МИЛОШЕВА ОД РОСОМАН ЗА ПЕРИОД ОД 30 ГОДИНИ.	ДОГОВОР ЗА ЗАКУП НА ЗЕМЈОДЕЛСКО ЗЕМЈИШТЕ. БР. 22-13400/1 ОД 23.12.2014 НА МЗШВ НА Р.М. ЗАПИСНИК ЗА ВОВЕДУВАЊЕ ВО ВЛАДЕНИЕ УП.БР. 24-787/2 ОД 25.03.2015 НА МЗШВ НА Р.М.	1122-47/2015	20.04.2015 14:52:19
72	1	ЦУЦУЛОТ		ов	3	18747	0											

РЕПУБЛИКА СЕВЕРНА МАКЕДОНИЈА
АГЕНЦИЈА ЗА КАТАСТАР НА НЕДВИЖНОСТИ
1105-1239/2022 од 31.01.2022 13:47:24

1105-1239/2022

ИМОТЕН ЛИСТ број: 43 ПРЕПИС
Катастарска општина: РИБАРЦИ

Г9.з.Други факти чие прибележување е предвидено со закон:

Вид на прибележување:

ЗАКУП НА ЗЕМЈОДЕЛСКО ЗЕМЈИШТЕ

Носител на правото на службеност (плодоуживање, употреба и домување):	ЕМБГ / ЕМБС	Адреса / Седиште
СТОЈАНОВ МИТРЕ	2202958483006	ГЛИШИЌ; ДОСТОЕВСКА 39

Број на катастарска парцела		Викано место/улица	Катастарска			Површина во м2	Број на зграда/друг објект	Влез/Кат/Број на посебен/заедн			Намена на посебен/заеднчки дел од зграда	Внатрешна површина во м2	Отворена површина во м2	Волумен во м3	Краток опис на прибележувањето	Правен основ на запишување	Број на предмет по кој е извршено прибележувањето	Датум и час на запишување
основен	дел			Култура	Класа			Влез	Кат	Број								
69	0	ПАДИНА		110 00	5	2005	0								СЕ ДАВА ПОД ЗАКУП ЗЕМЈОДЕЛСКО ЗЕМЈИШТЕ ВО КО РИБАРЦИ ДЕЛ ОД КП. БР. 69 ОВОШТ КЛ. 3 СО ПОВРШИНА ОД 750 М2 ДЕЛ ОД КП. БР. 71 ЛОЗЈЕ КЛ. 3 СО П = 6895 М2 НА ЗАКУПЕЦОТ МИТРЕ СТОЈАНОВ ОД ГЛИШИЌ СО ЕМБГ 2202958483006 ЗА ВРЕМЕ ОД 30 Г СО ЗАКУПНИНА.	ДОГОВОР ЗА ЗАКУП НА ЗЕМЈОДЕЛСКО ЗЕМЈИШТЕ БР. 22 - 13415 / 1 ОД 23.12.2014 Г НА МЗШВ ЗАПИСНИК ЗА ВОВЕДУВАЊЕ ВО ВЛАДЕНИЕ БР. 24 - 932 / 2 ОД 25.03.2015 Г НА МЗШВ НА РМ	1116-886/2015	22.06.2015 11:50:22
71	0	ПАДИНА		110 00	5	6929	0											

Г9.з.Други факти чие прибележување е предвидено со закон:

Вид на прибележување:

ЗАКУП

Носител на правото на службеност (плодоуживање, употреба и домување):	ЕМБГ / ЕМБС	Адреса / Седиште
МАНЕВ ТОДЕВ ПАВЛЕ	2510940483005	КАВАДАРЦИ; БРАЌА Х.ТЕФОВИ 38

Број на катастарска парцела		Викано место/улица	Катастарска		Површина во м2	Број на зграда/друг објект	Влез/Кат/Број на посебен/заедн			Намена на посебен/заеднчки дел од зграда	Внатрешна површина во м2	Отворена површина во м2	Волумен во м3	Краток опис на прибележувањето	Правен основ на запишување	Број на предмет по кој е извршено прибележувањето	Датум и час на запишување
основен	дел		Култура	Класа			Влез	Кат	Број								

РЕПУБЛИКА СЕВЕРНА МАКЕДОНИЈА
АГЕНЦИЈА ЗА КАТАСТАР НА НЕДВИЖНОСТИ
1105-1239/2022 од 31.01.2022 13:47:24

1105-1239/2022

ИМОТЕН ЛИСТ број: 43 ПРЕПИС
Катастарска општина: РИБАРЦИ

173	3	КОЛИБАТА		14100	3	4983	0								СЕ ДАВА ПОД ЗАКУП ЗЕМЈОДЕЛСКО ЗЕМЈИШТЕ ВО КО РИБАРЦИ , ДЕЛ ОД КП. БР. 173/3 ЛОЗЈЕ СО П= 3066М2 , ДЕЛ Д КП. БР. 182/1 ЛОЗЈЕ СО П= 450М2, НА ЗАКУПЕЦОТ ПАВЛЕ МАНЕВ ОД КАВАДАРЦИ ЗА ВРЕМЕ ОД 30 Г СО ЗАКУПНИНА	ДОГОВОР ЗА ЗАКУП НА ЗЕМЈОДЕЛСКО ЗЕМЈИШТЕ БР.24-2102/1 ОД 30.12.2015/1 НА МЗШВ ЗАПИСНИК ЗА ВОВЕДУВАЊЕ ВО ВЛАДЕНИЕ БР.20-88/1 ОД 03.02.2016 Г НА МЗШВ НА РМ	1116-54/2016	05.02.2016 12:08:35
182	1	БРЕСТОТ		16000	3	26445	0											

Г9.з.Други факти чие прибележување е предвидено со закон:

Вид на прибележување:

ЗАКУП НА ЗЕМЈОДЕЛСКО ЗЕМЈИШТЕ

Носител на правото на службеност (плодоуживање, употреба и домување):	ЕМБГ / ЕМБС	Адреса / Седиште
М-ШЕСТ АГРАР ДООЕЛ СКОПЈЕ	6223265	СКОПЈЕ-Г.БАБА; 810 2

Број на катастарска парцела		Викано место/улица	Катастарска			Површина во м2	Број на зграда/друг објект	Влез/Кат/Број на посебен/заедн			Намена на посебен/заедн чки дел од зграда	Внатрешна површина во м2	Отворена површина во м2	Волумен во м3	Краток опис на прибележувањето	Правен основ на запишување	Број на предмет по кој е извршено прибележувањето	Датум и час на запишување
основен	дел			Култура	Класа			Влез	Кат	Број								
656	2	ТУРСКИ РИД		лз	1	12026	0								СЕ ДАВА ПОД ЗАКУП ЗЕМЈОДЕЛСКО ЗЕМЈИШТЕ ВО КО РИБАРЦИ КП. БР. 656 / 1 СО ПОВРШИНА ОД 28680 М2 , КП. 656 / 2 СО П = 821 М2 КП. БР. 681 СО П = 3539 М2, КП. 682 СО П = 1029 М2, КП. 683 СО П = 11290 М2 , КП. 685 СО П = 3707 М2 НА ЗАКУПЕЦОТ М - ШЕСТ АГРАР УЛ. 810 БР. 2 ГАЗИ БАБА СКОПЈЕ СО ЕДБ 4004007151296 ЗА ВРЕМЕ ОД 30 Г СО ГОДИШНА ЗАКУПНИНА 457505 ДЕНАРИ	ДОГОВОР ЗА ЗАКУП НА ЗЕМЈОДЕЛСКО ЗЕМЈИШТЕ БР. 22 - 7205 / 1 ОД 18.08.2014 Г НА МЗШВ ЗАПИСНИК ЗА ВОВЕДУВАЊЕ ВО ВЛАДЕНИЕ БР. 24 - 1287 / 03 ОД 28.10.2015 Г НА МЗШВ НА РМ	1116-321/2018	28.03.2018 15:01:02
683	0	БЕЛА ЗЕМЈА		11000	6	11654	0											

Г12. ОГРАНИЧУВАЊА И ПРИБЕЛЕЖУВАЊА преземени од стариот електронски систем

Број на катастарска парцела		Бр. на зграда	Влез/Кат/Број на посебен дел од зграда			Намена на посебен дел од зграда	Внатрешна површина во м2	Опис	Број на предмет по кој е извршено запишување	Датум и час на запишување
основен	дел		Влез	Кат	Број					

РЕПУБЛИКА СЕВЕРНА МАКЕДОНИЈА
АГЕНЦИЈА ЗА КАТАСТАР НА НЕДВИЖНОСТИ
1105-1239/2022 од 31.01.2022 13:47:24

1105-1239/2022

ИМОТЕН ЛИСТ број: 43 ПРЕПИС
Катастарска општина: РИБАРЦИ

Г12. ОГРАНИЧУВАЊА И ПРИБЕЛЕЖУВАЊА преземени од стариот електронски систем

Број на катастарска парцела		Бр. на зграда	Влез/Кат/Број на посебен дел од зграда			Намена на посебен дел од зграда	Внатрешна површина во м2	Опис	Број на предмет по кој е извршено запишување	Датум и час на запишување
основен	дел		Влез	Кат	Број					
493	0							К.П.БР.493,НИВА,КЛАСА-6,ВО М.В. ЦРКВАТА СО ПОВРШИНА ОД 9401М2 Е ДАДЕНА НА КОРИ- СТЕЊЕ НА АКЦИОНЕРСКО ДРУШТВО ЗА ГРАДЕЖНИ ШТВО МАВРОВО СКОПЈЕ,ВРЗ ОСНОВА НА РЕШЕ- НИЕ ЗА ЕКСПРОПРИЈАЦИЈА БР.15-587/1 ОД 16 05.1994 ГОДИНА И ЗАПИСНИК ЗА СПОГОДБА БР 15-587/1 ОД 16.05.1994 ГОДИНА.	0 / 2006	20.09.2006 00:00:00
72	1							К.П.БР.72/1 И 72/8 К.О.РИБАРЦИ СЕ ДАДЕНИ СО ДОГОВОР ЗА ДОЛГОРОЧЕН ЗАКУП БР.02- 7437/1 ОД 17.07.2002 ГОДИНА НА КОРИСТЕЊЕ НА ДЗП ДУШАН ЌИРИЌ ДООЕЛ РОСОМАН ЗА ВРЕ- МЕ ОД 30 ГОДИНИ.	1121-321/2013	30.11.2013 11:03:41

Легенда на внесени шифри и кратенки:

Шифра	Опис
11000	НИВА
ов	Овоштарници
14100	ИНТ.ЛОЗЈЕ
пс	Пасишта
лз	Лозја
831	ПРАВО НА СОПСТВЕНОСТ
зпз	Земјиште под зграда
42100	ЈАВНИ ПАТ.
гз	Вештачки неплодни земјишта
гнз	Градежно неизградено земјиште
16000	ПАСИШТЕ
зз	Плодните земјишта
н	Нива
***	СОГЛАСНО ЗАКОНОТ ЗА ЗАШТИТА НА ЛИЧНИ ПОДАТОЦИ, ЕМБГ/ЕМБС ПРЕТСТАВУВА ЛИЧЕН ПОДАТОК И ПОРАДИ ТОА ИСТИОТ НЕ МОЖЕ ДА СЕ ПРИКАЖЕ

Тип	Опис
Препис	Цела содржина од имотниот лист

М.П.

Овластено лице:
Дистрибутивен систем на АКН
име и презиме, потпис

Гео ТОПО КАТ доо
Подружница НЕГОТИНО

дел. бр. **0801-202/3-21**
Датум: 14.02.2022 г.

ГЕОДЕТСКИ ЕЛАБОРАТ

ЗА ГЕОДЕТСКИ РАБОТИ ЗА ПОСЕБНИ НАМЕНИ

АЖУРИРАНА ГЕОДЕТСКА ПОДЛОГА

Урбанистички Проект вон опфат на Урбанистички План за градежна парцела со намена Е1.13 – фотоволтаична електрана со градби за производство на електрична енергија од обновливи извори со капацитет поголем од 1MW на дел од КП 234, дел од КП 235/1, дел од КП 235/2, КО Рибарци, Општина Росоман

Гео ТОПО КАТ доо Подружница Неготино

Заверил: М.П.

Овластен геодет:
Доне Ѓорѓиев дипл.геод.инж.

Гео ТОПО КАТ доо Подружница Неготино ул. М. Ацев бр.2 Неготино контакт 075/437-870 043/553-155
e-mail: geotopokat@yahoo.com ЕДБ 4021015527392 ембс 7040407
ж.с-ка 210070404070109 НЛБ Тутунска Банка АД и ж.с-ка 300020000540228 Комерцијална Банка АД

СОДРЖИНА НА ГЕОДЕТСКИОТ ЕЛАБОРАТ

1. **Технички извештај**

2. **Скица од премерување**

3. **Список на координати на снимените детални точки**

4. **Теренски мерења**

5. **Координати за точка од геодетска основа**

6. **Извод од ДКП за КО Рибарци**

ТЕХНИЧКИ ИЗВЕШТАЈ

1. Податоци за предмет на премерување :
   Претходно дефиниран опфат кп. бр. 234дел, 235/1дел и 235/2 во КО Рибарци, Општина Росоман

2. Прилози според кои е изготвен елаборатот:
   Извод од дигитален катастарски план ДКП
   бр.1109- 179/2022 од 11.02.2022 Агенција за катастар на недвижности

3. Краток опис од изготвувањето на геодетскиот елаборат

По барање на подносителот е изработен Геодетски елаборат за геодетски работи за посебни намени Ажурирана геодетска подлога за Урбанистички Проект вон опфат на Урбанистички План за градежна парцела со намена Е1.13 – фотоволтаична електрана со градби за производство на електрична енергија од обновливи извори со капацитет поголем од 1MW на дел од КП 234, дел од КП 235/1, дел од КП 235/2,КО Рибарци, Општина Росоман.

Нарачателот на Геодетскиот елаборат најпрво го дефинира делот од планираното опфат кој му е предмет на интерес.

Изработката на геодетскиот елаборат за посебни намени – Ажурирана геодетска подлога е изготвена со собирање на податоци од терен , односно снимени се сите карактеристични детални точки и нанесени се на катастарска подлога претходно набавена од ДКП за КО Рибарци од Агенцијата за катастар на недвижности.

Снимањето на деталните точки е извршено со RTK метода со STONEX S10N GNSS receiver.

Составен дел на елаборатот е и дигиталниот (вектор) катастарски план приложен во *.dwg формат заради понатамошно користење во било кој CAD-GIS софтвер.

4. извршител на премерувањето:
   Доне Ѓорѓиев, дипл.геод. инж.

Изготвил- геод.стручно лице**:**

М.П.

_____

Доне Ѓорѓиев, овластен геодет

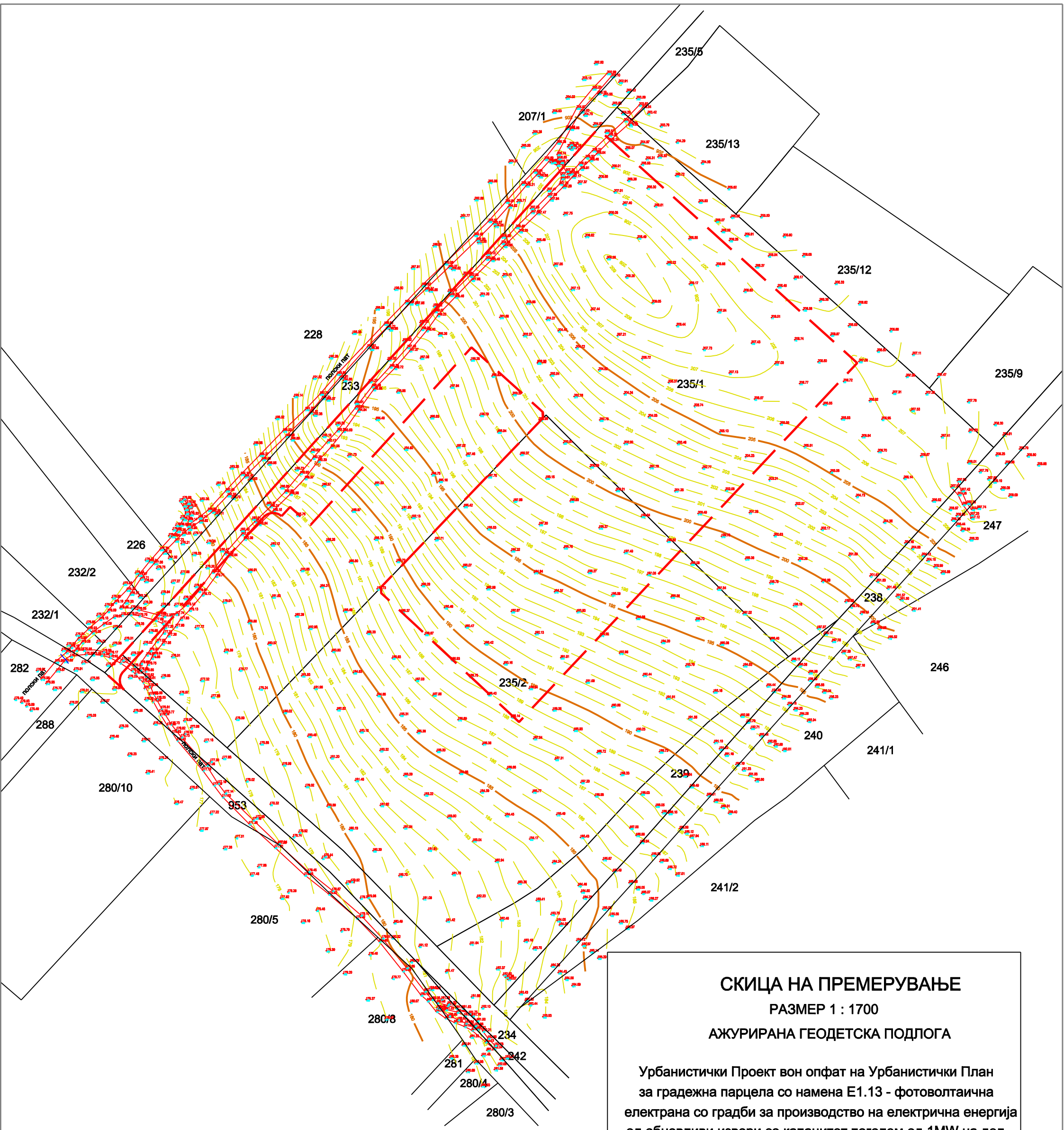

СКИЦА НА ПРЕМЕРУВАЊЕ

РАЗМЕР 1 : 1700

АЖУРИРАНА ГЕОДЕТСКА ПОДЛОГА

Урбанистички Проект вон опфат на Урбанистички План за градежна парцела со намена Е1.13 - фотоволтаична електрана со градби за производство на електрична енергија од обновливи извори со капацитет поголем од 1MW на дел од КП 234, дел од КП 235/1 и дел од КП 235/2 КО Рибарци, Општина Росоман

ЛЕГЕНДА

- опфат
- граница на катастарска парцела
- состојба од терен - земјен пат
- изохипса 0.5 м — 194.02 надморска висина
- изохипса 1 м — 46
- изохипса 5 м — 235/2 број на катастарска парцела

ГЕО ТОПОКАТ доо Подружница Неготино

изработил, Доне Ѓорѓиев овластен геодет _____

Список на координати за снимените на детални точки

број	Y	X	H	
1	7581831.86	4596121.01	176.61	zp
2	7581829.91	4596119.52	176.50	zp
3	7581833.10	4596113.58	176.55	zp
4	7581835.11	4596113.82	176.58	zp
5	7581838.72	4596107.08	176.61	zp
6	7581837.54	4596105.34	176.55	zp
7	7581841.42	4596099.03	176.68	zp
8	7581843.30	4596099.59	176.73	zp
9	7581846.19	4596091.93	176.63	zp
10	7581848.00	4596093.58	176.73	zp
11	7581849.63	4596095.19	176.92	
12	7581852.56	4596097.86	177.04	
13	7581852.59	4596097.89	177.03	
14	7581849.34	4596101.13	176.97	
15	7581861.99	4596081.97	177.30	
16	7581860.04	4596080.14	177.06	zp
17	7581858.26	4596077.65	177.13	zp
18	7581863.38	4596070.73	177.08	zp
19	7581865.41	4596071.61	177.19	zp
20	7581868.81	4596067.03	177.14	zp
21	7581867.61	4596065.14	177.15	zp
22	7581861.93	4596057.24	177.22	
23	7581873.94	4596045.74	177.51	
24	7581880.26	4596052.29	177.38	zp
25	7581882.08	4596054.20	177.49	zp
26	7581883.63	4596055.08	177.95	
27	7581894.29	4596043.05	177.94	
28	7581893.99	4596042.79	177.83	zp
29	7581892.50	4596041.09	177.91	zp
30	7581884.49	4596031.93	177.88	
31	7581898.71	4596019.85	178.28	
32	7581906.68	4596027.97	178.43	zp
33	7581908.30	4596029.76	178.45	zp
34	7581919.75	4596020.67	178.87	zp
35	7581918.00	4596018.99	178.82	zp
36	7581912.28	4596011.22	178.46	
37	7581923.94	4596001.44	178.79	
38	7581931.34	4596007.51	179.02	zp
39	7581933.21	4596009.02	179.10	zp
40	7581943.36	4595998.12	179.51	zp
41	7581942.06	4595996.35	179.46	zp
42	7581937.29	4595990.12	179.48	
43	7581948.24	4595978.94	179.77	
44	7581953.12	4595982.47	179.85	ZP
45	7581954.89	4595984.04	179.85	ZP
46	7581956.92	4595986.78	180.75	
47	7581948.12	4595998.10	180.32	
48	7581966.04	4595973.98	181.02	
49	7581963.48	4595972.90	180.17	ZP
50	7581961.85	4595971.00	180.18	ZP
51	7581956.86	4595967.53	180.07	
52	7581964.87	4595968.36	180.41	ZP
53	7581966.94	4595969.07	180.35	ZP
54	7581969.40	4595967.44	180.66	ZP
55	7581969.46	4595964.99	180.48	ZP
56	7581973.55	4595964.15	181.22	ZP
57	7581974.29	4595966.09	181.24	ZP
58	7581978.51	4595964.77	181.54	ZP
59	7581978.94	4595962.94	181.45	ZP
60	7581982.45	4595961.18	181.54	ZP

Список на координати за снимените на детални точки

број	Y	X	H	
61	7581984.68	4595962.29	181.75	ZP
62	7581988.47	4595958.85	181.93	ZP
63	7581987.43	4595956.61	181.96	ZP
64	7581988.59	4595954.92	181.82	ZP
65	7581991.23	4595953.85	182.21	ZP
66	7581993.70	4595950.53	182.39	ZP
67	7581992.46	4595948.80	182.13	ZP
68	7581996.46	4595945.64	182.54	ZP
69	7581996.93	4595947.14	182.78	ZP
70	7581986.80	4595955.69	181.75	ZP
71	7581985.98	4595954.27	181.85	ZP
72	7581982.90	4595957.69	181.24	ZP
73	7581982.37	4595956.06	181.38	ZP
74	7581979.33	4595959.30	180.92	ZP
75	7581977.68	4595957.94	180.98	ZP
76	7581975.07	4595961.18	180.66	ZP
77	7581973.41	4595960.03	180.65	ZP
78	7581970.46	4595964.54	180.57	ZP
79	7581969.07	4595963.20	180.60	ZP
80	7581974.66	4595966.84	181.32	
81	7581971.57	4595969.11	181.39	
82	7581967.06	4595973.74	181.06	
83	7581986.27	4595961.16	181.76	
84	7581981.62	4595964.84	181.53	
85	7581990.81	4595964.97	182.10	
86	7581985.91	4595970.03	181.68	
87	7581973.64	4595981.97	181.47	
88	7581960.99	4595994.10	181.12	
89	7581949.13	4596005.31	180.49	
90	7581936.53	4596017.39	179.98	
91	7581933.20	4596016.95	179.74	
92	7581928.70	4596024.93	179.52	
93	7581926.49	4596024.11	179.52	
94	7581916.05	4596036.90	179.44	
95	7581915.02	4596035.90	179.27	
96	7581904.00	4596048.31	178.92	
97	7581901.25	4596046.13	178.74	
98	7581890.37	4596061.49	178.32	
99	7581878.87	4596072.64	178.02	
100	7581867.80	4596083.32	177.66	
101	7581859.24	4596091.46	177.16	
102	7581862.49	4596112.45	177.88	
103	7581874.06	4596101.89	178.09	
104	7581885.65	4596090.20	178.56	
105	7581896.27	4596080.23	178.99	
106	7581907.14	4596069.97	179.32	
107	7581917.39	4596060.56	179.89	
108	7581927.93	4596049.59	180.13	
109	7581939.15	4596039.42	180.30	
110	7581951.46	4596027.54	180.70	
111	7581962.99	4596016.54	181.08	
112	7581974.00	4596006.06	181.42	
113	7581985.21	4595995.14	181.64	
114	7581997.74	4595983.33	182.37	
115	7582000.93	4595980.47	182.60	
116	7582001.94	4595979.33	182.99	
117	7582003.17	4595978.34	183.07	
118	7582015.20	4595992.83	183.70	
119	7582010.97	4595996.43	183.18	
120	7581999.53	4596006.78	182.46	

Список на координати за снимените на детални точки

број	Y	X	H
121	7581988.55	4596017.39	182.23
122	7581976.80	4596028.24	181.79
123	7581965.39	4596039.77	181.81
124	7581953.78	4596050.30	181.84
125	7581942.67	4596060.93	181.82
126	7581930.79	4596072.79	181.48
127	7581919.10	4596083.58	181.20
128	7581908.26	4596093.84	180.46
129	7581896.63	4596105.16	180.02
130	7581885.20	4596116.24	179.24
131	7581875.61	4596125.20	178.77
132	7581889.32	4596137.54	180.57
133	7581905.30	4596122.51	181.83
134	7581911.24	4596116.53	181.96
135	7581922.10	4596106.41	182.52
136	7581932.97	4596095.98	183.18
137	7581942.49	4596086.97	183.32
138	7581953.78	4596075.22	183.50
139	7581963.66	4596065.93	183.22
140	7581974.59	4596055.36	183.00
141	7581986.58	4596044.05	183.04
142	7581997.24	4596034.39	182.94
143	7582008.01	4596024.03	183.36
144	7582016.67	4596015.91	183.41
145	7582023.69	4596009.24	183.70
146	7582026.56	4596006.21	184.05
147	7582027.64	4596004.19	184.08
148	7582038.98	4596016.94	184.76
149	7582037.98	4596019.89	184.50
150	7582036.55	4596022.95	184.46
151	7582024.39	4596033.80	184.24
152	7582013.55	4596044.96	184.17
153	7582002.05	4596056.18	184.45
154	7581990.20	4596067.36	184.59
155	7581980.25	4596076.24	184.88
156	7581969.45	4596086.68	185.20
157	7581960.09	4596095.66	185.36
158	7581951.93	4596103.81	185.31
159	7581941.13	4596113.18	184.86
160	7581929.85	4596123.98	184.53
161	7581919.70	4596134.12	183.90
162	7581908.69	4596145.08	182.98
163	7581902.31	4596151.00	182.29
164	7581914.27	4596164.76	184.31
165	7581925.24	4596153.22	185.49
166	7581936.28	4596142.71	186.33
167	7581948.29	4596130.91	186.83
168	7581959.40	4596120.38	187.03
169	7581967.59	4596113.30	187.06
170	7581979.57	4596101.63	186.89
171	7581991.21	4596090.04	186.38
172	7582002.91	4596078.50	186.06
173	7582014.98	4596067.31	185.77
174	7582026.35	4596056.52	185.49
175	7582037.66	4596045.78	185.43
176	7582048.36	4596035.19	185.67
177	7582053.02	4596029.64	185.49
178	7582066.15	4596043.39	186.84
179	7582064.04	4596046.68	186.99
180	7582061.10	4596050.20	187.00

Список на координати за снимените на детални точки

број	Y	X	H
181	7582044.58	4596065.52	186.98
182	7582037.87	4596071.87	187.20
183	7582025.61	4596082.87	187.31
184	7582015.42	4596092.65	187.84
185	7582004.86	4596102.91	188.14
186	7581993.69	4596113.60	188.40
187	7581984.93	4596122.13	188.75
188	7581976.30	4596130.10	188.93
189	7581963.83	4596142.15	188.87
190	7581952.50	4596152.89	188.37
191	7581941.15	4596163.73	187.73
192	7581927.97	4596176.49	186.80
193	7581939.93	4596187.37	188.78
194	7581950.39	4596176.79	189.72
195	7581962.19	4596165.38	190.29
196	7581973.08	4596154.83	190.46
197	7581983.07	4596145.64	190.47
198	7581992.19	4596137.73	190.42
199	7582001.30	4596128.18	190.16
200	7582013.30	4596116.51	189.84
201	7582024.53	4596106.32	189.36
202	7582034.58	4596096.68	188.93
203	7582045.59	4596086.07	188.72
204	7582056.74	4596075.71	188.33
205	7582066.38	4596066.44	188.03
206	7582073.40	4596060.64	188.05
207	7582076.47	4596057.55	188.13
208	7582079.53	4596057.21	188.15
209	7582157.12	4596138.91	197.78
210	7582153.21	4596142.33	198.12
211	7582150.09	4596145.11	197.97
212	7582138.78	4596155.88	198.16
213	7582127.54	4596166.63	198.78
214	7582115.99	4596177.96	199.36
215	7582104.60	4596188.72	199.78
216	7582093.43	4596199.49	200.49
217	7582082.41	4596210.20	201.28
218	7582070.60	4596221.37	201.79
219	7582058.41	4596232.85	202.30
220	7582046.77	4596243.89	202.78
221	7582034.65	4596255.07	202.78
222	7582023.40	4596265.38	202.54
223	7582017.21	4596270.96	202.32
224	7582017.25	4596271.23	202.30
225	7582005.51	4596256.08	200.57
226	7582017.98	4596244.01	200.98
227	7582029.63	4596233.08	200.91
228	7582042.23	4596221.76	200.59
229	7582054.56	4596210.49	200.21
230	7582066.59	4596198.18	199.54
231	7582078.80	4596186.41	198.82
232	7582090.06	4596175.58	198.08
233	7582102.65	4596163.65	197.64
234	7582114.81	4596151.98	197.02
235	7582127.87	4596139.70	196.40
236	7582137.94	4596129.83	196.11
237	7582141.14	4596127.29	196.06
238	7582146.05	4596123.99	195.98
239	7582133.36	4596112.12	194.39
240	7582128.64	4596115.14	194.48

Список на координати за снимените на детални точки

број	Y	X	H	
241	7582126.12	4596117.64	194.44	
242	7582115.02	4596127.29	194.63	
243	7582104.04	4596137.54	195.08	
244	7582092.40	4596149.03	195.73	
245	7582080.66	4596159.89	196.36	
246	7582069.39	4596170.64	197.05	
247	7582058.47	4596181.06	197.49	
248	7582046.52	4596192.72	198.27	
249	7582032.75	4596205.48	198.83	
250	7582021.25	4596216.36	199.15	
251	7582009.16	4596227.64	199.27	
252	7581998.38	4596238.21	198.94	
253	7581989.94	4596246.19	198.79	
254	7581978.96	4596231.21	197.02	
255	7581983.53	4596227.29	197.46	
256	7581993.84	4596217.04	197.70	
257	7582005.97	4596205.46	197.60	
258	7582018.04	4596194.34	197.30	
259	7582029.86	4596183.28	196.76	
260	7582041.21	4596171.64	196.27	
261	7582052.50	4596160.95	195.59	
262	7582064.21	4596149.87	194.88	
263	7582076.07	4596138.41	194.20	
264	7582087.68	4596127.27	193.79	
265	7582100.86	4596114.89	193.18	
266	7582113.72	4596103.38	192.98	
267	7582116.55	4596100.56	192.79	
268	7582118.57	4596097.60	192.71	
269	7582106.27	4596084.88	191.18	
270	7582103.67	4596087.76	191.22	
271	7582101.16	4596090.91	191.19	
272	7582088.95	4596102.29	191.55	
273	7582078.53	4596111.91	191.91	
274	7582067.37	4596122.68	192.44	
275	7582056.20	4596133.24	192.96	
276	7582047.01	4596141.76	193.29	
277	7582035.95	4596152.91	193.93	
278	7582025.36	4596162.36	194.37	
279	7582015.73	4596171.51	194.94	
280	7582004.82	4596181.87	195.22	
281	7581993.54	4596192.35	195.53	
282	7581982.38	4596202.90	195.42	
283	7581970.47	4596214.85	195.16	
284	7581967.05	4596218.04	194.75	
285	7581953.09	4596201.88	191.95	
286	7581957.57	4596197.71	192.13	
287	7581968.63	4596187.18	192.71	
288	7581981.91	4596174.45	193.07	
289	7581993.19	4596163.89	192.88	
290	7582004.79	4596152.97	192.67	
291	7582016.16	4596142.52	192.13	
292	7582028.26	4596131.04	191.61	
293	7582040.28	4596119.54	191.09	
294	7582052.53	4596108.00	190.60	
295	7582064.30	4596096.62	190.23	
296	7582075.17	4596086.42	189.73	
297	7582086.50	4596075.08	189.54	
298	7582089.72	4596069.87	189.49	
1	7581846.00	4596097.07	176.82	zp
2	7581843.94	4596095.46	176.63	zp

Список на координати за снимените на детални точки

број	Y	X	H	
3	7581840.75	4596104.74	176.77	zp
4	7581838.36	4596103.76	176.54	zp
5	7581834.55	4596110.41	176.53	zp
6	7581836.63	4596111.68	176.55	zp
7	7581830.57	4596116.52	176.47	zp
8	7581832.97	4596117.68	176.48	zp
9	7581828.30	4596120.94	176.51	zp
10	7581831.05	4596122.40	176.62	zp
11	7581831.01	4596124.77	176.65	zp
12	7581828.46	4596125.30	176.65	zp
13	7581828.88	4596128.51	176.68	zp
14	7581832.23	4596127.94	176.75	zp
15	7581834.07	4596130.94	176.85	zp
16	7581831.62	4596132.43	176.81	zp
17	7581826.24	4596123.57	176.47	zp
18	7581824.49	4596124.94	176.40	zp
19	7581825.61	4596127.07	176.53	zp
20	7581820.08	4596130.10	176.31	zp
21	7581819.07	4596128.68	176.17	zp
22	7581813.94	4596131.27	176.15	zp
23	7581814.07	4596133.12	176.17	zp
24	7581810.88	4596134.00	176.09	zp
25	7581809.85	4596132.30	175.95	zp
26	7581806.10	4596132.54	175.88	zp
27	7581802.54	4596132.64	175.96	zp
28	7581801.62	4596134.67	175.93	zp
29	7581797.93	4596134.68	176.03	zp
30	7581795.45	4596131.77	176.11	zp
31	7581793.56	4596133.54	176.18	zp
32	7581795.64	4596136.08	176.16	zp
33	7581800.90	4596138.29	176.05	zp
34	7581799.12	4596140.01	175.95	zp
35	7581805.89	4596142.98	176.08	zp
36	7581804.00	4596144.63	175.93	zp
37	7581810.98	4596146.79	176.09	zp
38	7581809.39	4596149.32	176.13	zp
39	7581813.20	4596153.10	176.09	zp
40	7581815.93	4596150.28	176.34	zp
41	7581819.78	4596151.44	176.42	zp
42	7581823.72	4596151.54	176.51	zp
43	7581824.29	4596154.67	176.61	zp
44	7581819.02	4596154.65	176.44	zp
45	7581816.52	4596157.33	176.19	zp
46	7581827.41	4596153.92	176.65	zp
47	7581827.95	4596151.03	176.76	zp
48	7581835.64	4596148.88	177.09	zp
49	7581836.99	4596151.53	177.05	zp
50	7581839.03	4596147.45	177.32	zp
51	7581840.34	4596145.39	177.25	zp
52	7581839.73	4596142.88	177.21	zp
53	7581841.84	4596141.56	177.30	zp
54	7581845.50	4596145.91	177.66	zp
55	7581847.79	4596149.35	177.83	zp
56	7581845.51	4596151.83	177.74	zp
57	7581843.16	4596150.96	177.35	zp
58	7581839.77	4596150.78	177.33	zp
59	7581836.37	4596151.67	177.07	zp
60	7581839.21	4596137.65	177.06	zp
61	7581836.54	4596138.79	177.05	zp
62	7581833.27	4596134.59	176.84	zp

Список на координати за снимените на детални точки

број	Y	X	H	
63	7581835.00	4596132.65	176.94	zp
64	7581852.04	4596153.58	178.13	zp
65	7581850.67	4596156.03	178.14	zp
66	7581856.36	4596162.65	178.67	zp
67	7581858.13	4596160.91	178.72	zp
68	7581864.53	4596169.78	179.71	zp
69	7581862.84	4596171.75	179.67	zp
70	7581868.82	4596180.44	180.79	zp
71	7581870.74	4596179.28	180.84	zp
72	7581878.13	4596187.43	182.39	zp
73	7581876.76	4596189.56	182.47	zp
74	7581883.07	4596195.60	183.71	zp
75	7581885.05	4596194.33	183.84	zp
76	7581891.81	4596200.82	185.15	zp
77	7581890.44	4596202.67	185.21	zp
78	7581897.34	4596209.71	186.88	zp
79	7581899.79	4596208.70	186.96	zp
80	7581906.88	4596216.21	188.57	zp
81	7581904.64	4596218.55	188.65	zp
82	7581910.68	4596225.89	190.26	zp
83	7581913.10	4596224.47	190.33	zp
84	7581919.18	4596231.02	191.95	zp
85	7581917.52	4596233.67	192.17	zp
86	7581922.23	4596238.87	193.39	zp
87	7581925.26	4596238.62	193.63	zp
88	7581932.06	4596248.22	194.84	zp
89	7581930.78	4596249.66	195.01	zp
90	7581939.45	4596258.39	195.99	zp
91	7581938.77	4596259.88	196.08	zp
92	7581947.24	4596269.21	196.79	zp
93	7581949.46	4596268.50	196.72	zp
94	7581956.65	4596276.82	197.37	zp
95	7581955.49	4596278.42	197.48	zp
96	7581962.26	4596287.03	198.34	zp
97	7581964.66	4596286.41	198.40	zp
98	7581969.86	4596293.58	199.22	zp
99	7581968.67	4596295.46	199.37	zp
100	7581975.67	4596303.13	200.39	zp
101	7581978.13	4596302.24	200.46	zp
102	7581985.89	4596310.32	201.68	zp
103	7581985.04	4596312.31	202.05	zp
104	7581992.73	4596320.37	203.45	zp
105	7581995.18	4596319.76	203.48	zp
106	7582001.23	4596326.38	204.65	zp
107	7582000.16	4596327.87	204.94	zp
108	7582008.50	4596333.37	206.25	zp
109	7582007.00	4596335.41	206.40	zp
110	7582014.22	4596342.48	207.45	zp
111	7582017.14	4596341.95	207.47	zp
112	7582023.30	4596348.46	207.84	zp
113	7582022.24	4596350.41	207.99	zp
114	7582027.74	4596355.91	207.72	zp
115	7582029.22	4596354.43	207.58	zp
116	7582033.75	4596359.22	207.17	zp
117	7582032.73	4596360.96	207.43	zp
118	7582031.61	4596360.75	207.46	zp
119	7582030.70	4596362.13	207.26	zp
120	7582028.48	4596360.37	207.36	zp
121	7582028.60	4596358.63	207.61	zp
122	7582026.30	4596365.02	206.89	zp

Список на координати за снимените на детални точки

број	Y	X	H	
123	7582028.12	4596366.30	206.78	zp
124	7582026.94	4596368.08	206.80	zp
125	7582026.59	4596370.03	206.74	zp
126	7582024.48	4596366.40	206.87	zp
127	7582023.45	4596366.14	206.80	zp
128	7582037.64	4596363.12	206.81	zp
129	7582036.87	4596365.31	206.87	zp
130	7582040.08	4596368.55	206.52	zp
131	7582042.10	4596367.19	206.46	zp
132	7582057.85	4596346.44	207.40	
133	7582036.54	4596356.41	207.37	lz
134	7582051.23	4596341.85	208.05	lz
135	7582064.72	4596330.37	208.49	lz
136	7582078.74	4596318.17	208.22	lz
137	7582089.35	4596308.45	208.17	lz
138	7582102.73	4596295.41	207.64	lz
139	7582118.81	4596280.43	207.43	lz
140	7582129.94	4596270.58	207.00	lz
141	7582141.62	4596261.19	206.77	lz
142	7582152.93	4596251.37	206.85	lz
143	7582161.50	4596244.43	206.83	lz
144	7582171.21	4596235.97	206.54	lz
145	7582178.89	4596228.97	206.70	lzpr
146	7582204.62	4596205.47	206.62	lzpr
147	7582213.47	4596212.12	207.52	zp
148	7582216.51	4596215.10	207.66	zp
149	7582218.41	4596210.45	207.42	zp
150	7582216.71	4596208.59	207.26	zp
151	7582219.03	4596203.85	207.13	zp
152	7582221.06	4596204.45	207.30	zp
153	7582223.19	4596201.54	207.35	zp
154	7582222.69	4596198.96	207.25	zp
155	7582222.94	4596197.29	207.12	zp
156	7582226.01	4596202.09	207.74	zp
157	7582221.47	4596223.64	208.01	stpr
158	7582194.58	4596248.50	207.53	stpr
159	7582185.84	4596256.65	207.31	stpr
160	7582169.81	4596271.71	207.06	stpr
161	7582156.41	4596284.21	206.87	stpr
162	7582143.40	4596296.27	206.58	stpr
163	7582131.30	4596307.17	206.45	stpr
164	7582120.79	4596316.67	206.37	stpr
165	7582108.30	4596329.14	206.28	stpr
166	7582104.62	4596333.44	206.09	stpr
167	7582101.85	4596338.29	206.07	stpr
168	7582093.83	4596347.41	205.83	stpr
169	7582082.78	4596360.02	205.72	stpr
170	7582074.39	4596368.79	205.30	stpr
171	7582066.22	4596375.36	204.97	stpr
172	7582060.73	4596383.73	204.39	stpr
173	7582060.45	4596384.40	204.25	zp
174	7582058.36	4596385.94	204.58	zp
175	7582050.89	4596378.95	205.30	zp
176	7582051.55	4596376.46	205.24	zp
177	7582045.32	4596370.32	206.04	zp
178	7582043.36	4596371.75	206.21	zp
179	7582031.50	4596373.60	206.17	sh
180	7582032.68	4596372.55	206.21	sh
181	7582033.72	4596373.59	206.18	sh
182	7582032.47	4596374.71	206.19	sh

Список на координати за снимените на детални точки

број	Y	X	H	
183	7582032.89	4596382.05	205.66	ZP
184	7582030.86	4596382.49	205.60	ZP
185	7582026.56	4596375.48	206.28	ZP
186	7582022.57	4596366.63	206.73	ZP
187	7582020.60	4596367.75	206.59	ZP
188	7582015.43	4596361.72	206.64	ZP
189	7582016.75	4596360.26	206.71	ZP
190	7582011.77	4596355.11	206.21	ZP
191	7582009.69	4596355.98	206.15	ZP
192	7582002.13	4596347.43	204.81	ZP
193	7582003.40	4596345.16	204.82	ZP
194	7581996.16	4596337.17	203.67	ZP
195	7581993.98	4596338.25	203.57	ZP
196	7581987.21	4596331.64	202.45	ZP
197	7581988.27	4596329.25	202.50	ZP
198	7581975.01	4596316.37	200.27	ZP
199	7581973.12	4596318.17	200.08	ZP
200	7581962.46	4596307.89	198.57	ZP
201	7581963.97	4596305.78	198.57	ZP
202	7581956.60	4596299.17	197.46	ZP
203	7581954.49	4596299.71	197.45	ZP
204	7581944.60	4596289.48	195.80	ZP
205	7581945.65	4596287.78	195.72	ZP
206	7581936.53	4596278.68	194.81	ZP
207	7581922.22	4596265.81	193.56	ZP
208	7581923.32	4596264.01	193.81	ZP
209	7581914.03	4596256.32	192.74	ZP
210	7581914.94	4596254.24	192.71	ZP
211	7581909.07	4596247.38	191.51	ZP
212	7581907.11	4596248.95	191.29	ZP
213	7581896.47	4596238.77	188.92	ZP
214	7581897.80	4596236.24	188.98	ZP
215	7581885.40	4596227.26	186.37	ZP
216	7581886.49	4596225.16	186.40	ZP
217	7581878.35	4596216.98	184.47	ZP
218	7581876.48	4596218.14	184.15	ZP
219	7581869.31	4596210.37	182.43	ZP
220	7581870.17	4596208.10	182.55	ZP
221	7581862.71	4596200.32	180.85	ZP
222	7581860.86	4596201.13	180.68	ZP
223	7581856.38	4596197.54	179.74	ZP
224	7581856.75	4596195.63	179.82	ZP
225	7581850.90	4596193.62	178.66	ZP
226	7581851.50	4596192.20	178.90	ZP
227	7581848.58	4596189.67	178.25	ZP
228	7581846.18	4596191.23	178.28	ZP
229	7581843.67	4596188.62	177.97	ZP
230	7581845.30	4596186.57	177.73	ZP
231	7581847.48	4596193.94	178.63	ZP
232	7581849.03	4596196.70	178.90	ZP
233	7581851.62	4596196.31	179.14	ZP
234	7581852.33	4596199.01	179.50	ZP
235	7581850.18	4596199.59	179.17	ZP
236	7581849.80	4596201.60	179.37	ZP
237	7581851.78	4596202.81	179.61	ZP
238	7581850.89	4596204.50	179.62	ZP
239	7581849.02	4596203.25	179.40	ZP
240	7581847.39	4596205.50	179.47	ZP
241	7581848.84	4596206.56	179.63	ZP
242	7581838.13	4596182.50	177.36	ZP

Список на координати за снимените на детални точки

број	Y	X	H	
243	7581839.56	4596180.80	177.32	ZP
244	7581835.35	4596175.86	177.06	ZP
245	7581833.10	4596176.73	176.91	ZP
246	7581827.88	4596170.31	176.67	ZP
247	7581828.82	4596168.48	176.71	ZP
248	7581822.30	4596163.19	176.29	ZP
249	7581824.01	4596161.27	176.37	ZP
250	7581821.39	4596157.26	176.33	ZP
1	7582042.65	4596296.10	207.44	
2	7582055.12	4596284.03	207.21	
3	7582066.77	4596273.10	206.72	
4	7582079.37	4596261.78	206.37	
5	7582091.70	4596250.51	205.74	
6	7582103.73	4596238.20	205.13	
7	7582115.94	4596226.43	204.23	
8	7582127.20	4596215.60	203.31	
9	7582139.79	4596203.67	202.57	
10	7582151.95	4596192.00	202.17	
11	7582165.01	4596179.72	201.59	
12	7582175.08	4596169.85	201.67	
13	7582178.28	4596167.31	201.50	
14	7582183.19	4596164.01	201.49	
15	7582170.50	4596152.14	199.74	
16	7582165.78	4596155.16	199.70	
17	7582163.26	4596157.66	199.69	
18	7582152.16	4596167.31	199.89	
19	7582141.18	4596177.56	200.26	
20	7582129.54	4596189.05	200.83	
21	7582117.80	4596199.91	201.29	
22	7582106.53	4596210.66	202.06	
23	7582095.61	4596221.08	202.77	
24	7582083.66	4596232.74	203.46	
25	7582069.89	4596245.50	204.05	
26	7582058.39	4596256.38	204.34	
27	7582046.30	4596267.66	204.62	
28	7582035.52	4596278.23	204.72	
29	7582027.08	4596286.21	204.47	
30	7582059.19	4596311.78	209.20	
31	7582071.66	4596299.71	209.05	
32	7582083.31	4596288.78	208.44	
33	7582095.91	4596277.46	207.73	
34	7582108.24	4596266.19	207.13	
35	7582120.27	4596253.88	206.57	
36	7582132.48	4596242.11	205.95	
37	7582143.74	4596231.28	205.51	
38	7582156.33	4596219.35	205.08	
39	7582168.49	4596207.68	204.73	
40	7582181.55	4596195.40	204.36	
41	7582191.62	4596185.53	204.19	
42	7582194.82	4596182.99	204.08	
43	7582199.73	4596179.69	204.13	
44	7582254.65	4596222.59	208.86	
45	7582249.70	4596226.88	208.90	
46	7582246.00	4596230.10	208.70	
47	7582238.25	4596236.82	208.51	
48	7582234.03	4596241.81	208.30	
49	7582221.43	4596252.63	207.78	
50	7582207.12	4596264.93	207.47	
51	7582195.28	4596275.10	207.11	
52	7582184.52	4596286.40	206.89	

Список на координати за снимените на детални точки

број	Y	X	H
53	7582169.66	4596299.19	206.62
54	7582158.53	4596308.76	206.33
55	7582143.16	4596321.97	206.08
56	7582133.92	4596331.19	205.80
57	7582123.19	4596340.43	205.50
58	7582107.59	4596353.86	205.02
59	7582095.11	4596365.90	204.56
60	7582083.17	4596375.88	204.29
61	7582075.61	4596383.43	203.79
62	7582069.55	4596389.50	203.42
63	7582066.98	4596392.06	203.54
64	7582065.54	4596393.51	203.63
65	7582059.15	4596372.66	205.07
66	7582052.62	4596363.98	206.01
67	7582046.46	4596358.94	206.68
68	7582053.64	4596352.23	207.01
69	7582060.08	4596357.73	206.26
70	7582066.61	4596365.29	205.53
71	7582068.78	4596367.80	205.31
72	7582069.32	4596354.00	206.30
73	7582072.86	4596345.42	206.61
74	7582089.09	4596329.93	206.55
75	7582102.17	4596317.46	206.68
76	7582115.24	4596304.99	206.53
77	7582128.31	4596292.51	206.51
78	7582139.34	4596281.99	206.74
79	7582150.38	4596271.47	206.80
80	7582162.55	4596262.29	206.72
81	7582174.73	4596253.11	206.92
82	7582180.71	4596244.28	206.95
83	7582191.16	4596216.30	206.14
84	7582199.18	4596226.93	206.87
85	7582208.94	4596236.00	207.41
86	7582212.80	4596201.55	206.57
87	7582215.98	4596198.57	206.58
88	7582231.00	4596215.92	207.88
89	7582226.96	4596219.42	207.79
90	7582239.39	4596223.39	208.36
91	7582234.92	4596227.30	208.25
92	7582222.04	4596238.57	207.83
93	7582201.63	4596256.43	207.33
94	7582192.25	4596264.64	207.08
95	7582178.55	4596276.63	206.82
96	7582164.85	4596288.61	206.63
97	7582151.15	4596300.60	206.36
98	7582139.04	4596311.20	206.17
99	7582126.92	4596321.80	206.04
100	7582115.73	4596331.59	205.81
101	7582109.06	4596340.19	205.62
102	7582240.98	4596207.81	208.09
103	7582237.25	4596211.16	208.09
104	7582233.52	4596214.52	208.19
105	7582213.83	4596196.42	206.35
106	7582216.07	4596193.99	206.44
107	7582218.30	4596191.56	206.36
108	7582222.39	4596187.12	206.20
109	7582208.89	4596171.33	203.89
110	7582205.46	4596174.25	203.99
111	7582202.04	4596177.18	204.18
112	7582187.53	4596160.21	201.57

Список на координати за снимените на детални точки

број	Y	X	H
113	7582189.38	4596158.62	201.50
114	7582195.14	4596153.69	201.41
115	7582183.82	4596140.45	199.52
116	7582178.76	4596144.78	199.85
117	7582175.56	4596147.51	199.80
118	7582161.77	4596133.54	197.39
119	7582164.78	4596130.57	197.47
120	7582168.54	4596126.87	197.10
121	7582155.89	4596111.99	195.23
122	7582152.57	4596114.82	195.34
123	7582149.24	4596117.64	195.58
124	7582145.92	4596120.47	195.39
125	7582136.07	4596108.88	194.18
126	7582138.93	4596106.45	194.23
127	7582141.80	4596104.01	194.06
128	7582145.40	4596100.95	193.94
129	7582133.67	4596087.14	192.61
130	7582129.54	4596089.32	192.59
131	7582126.65	4596090.84	192.65
132	7582122.73	4596094.08	192.44
133	7582111.40	4596080.35	191.10
134	7582114.49	4596077.80	191.23
135	7582117.57	4596075.26	191.03
136	7582120.66	4596072.71	190.90
137	7582107.93	4596057.29	189.40
138	7582104.53	4596060.10	189.31
139	7582101.13	4596062.91	189.55
140	7582097.73	4596065.71	189.51
141	7582084.75	4596049.99	188.09
142	7582087.22	4596047.95	188.12
143	7582089.70	4596045.91	187.94
144	7582094.49	4596041.95	188.11
145	7582082.99	4596028.01	187.01
146	7582079.17	4596031.16	186.72
147	7582075.36	4596034.31	186.69
148	7582071.54	4596037.45	186.52
149	7582060.65	4596024.26	185.65
150	7582064.06	4596021.44	186.05
151	7582066.72	4596019.25	186.07
152	7582070.41	4596016.20	186.27
153	7582059.26	4596002.69	185.97
154	7582056.04	4596005.35	185.75
155	7582051.76	4596008.88	185.56
156	7582048.21	4596011.81	185.09
157	7582035.81	4595996.78	184.72
158	7582038.42	4595994.62	184.97
159	7582042.15	4595991.54	185.14
160	7582045.88	4595988.46	185.29
161	7582033.58	4595975.41	184.69
162	7582030.31	4595978.49	184.56
163	7582027.04	4595981.57	184.43
164	7582023.78	4595984.65	184.29
165	7582008.63	4595971.63	183.43
166	7582011.38	4595968.42	183.82
167	7582013.17	4595966.34	183.44
168	7582019.82	4595960.62	183.93
169	7582002.05	4595941.17	182.57
170	7581999.44	4595940.28	182.37
171	7581998.46	4595937.70	182.08
172	7581996.76	4595935.53	181.68

Список на координати за снимените на детални точки

број	Y	X	H
173	7581990.60	4595927.69	180.93
174	7581983.42	4595934.61	180.69
175	7581987.43	4595938.76	180.96
176	7581990.79	4595942.25	181.48
177	7581993.18	4595944.72	181.95
178	7581985.31	4595950.94	181.33
179	7581981.50	4595947.21	180.91
180	7581975.57	4595941.23	180.38
181	7581944.93	4595959.66	179.47
182	7581935.97	4595968.71	179.37
183	7581925.15	4595981.12	179.29
184	7581917.03	4595991.94	178.39
185	7581905.19	4596005.56	178.16
186	7581895.24	4596016.99	177.82
187	7581881.02	4596027.95	177.48
188	7581868.18	4596040.51	177.26
189	7581856.95	4596049.32	177.07
190	7581845.01	4596062.01	176.47
191	7581852.43	4596068.99	176.81
192	7581837.83	4596083.09	176.24
193	7581831.47	4596076.51	176.41
194	7581822.84	4596084.83	176.23
195	7581829.53	4596091.75	176.11
196	7581835.11	4596099.59	176.28
197	7581830.92	4596111.17	176.25
198	7581825.70	4596105.48	176.08
199	7581818.92	4596098.10	176.33
200	7581814.41	4596093.19	176.40
201	7581803.60	4596103.12	176.03
202	7581810.03	4596110.13	176.07
203	7581815.65	4596116.25	175.97
204	7581823.18	4596121.72	176.23
205	7581812.73	4596127.59	175.89
206	7581805.17	4596120.88	175.85
207	7581800.23	4596115.09	176.01
208	7581795.28	4596109.31	175.97
209	7581787.29	4596116.14	175.78
210	7581797.34	4596125.26	175.91
211	7581800.98	4596128.57	175.74
212	7581792.62	4596129.32	175.85
213	7581788.89	4596124.84	175.87
214	7581783.96	4596118.92	175.98
215	7581781.53	4596120.94	175.96
216	7581788.35	4596129.11	175.96
217	7581791.50	4596134.59	176.04
218	7581793.93	4596137.16	175.92
219	7581798.16	4596141.85	175.84
220	7581803.25	4596147.49	175.86
221	7581808.11	4596151.15	175.77
222	7581812.04	4596155.79	175.86
223	7581815.31	4596159.64	175.89
224	7581820.71	4596166.01	175.93
225	7581826.40	4596171.26	176.44
226	7581831.15	4596177.37	176.77
227	7581842.26	4596188.98	178.05
228	7581844.17	4596191.88	178.20
229	7581845.56	4596193.98	178.31
230	7581847.88	4596197.49	178.71
231	7581857.18	4596205.96	180.36
232	7581864.97	4596213.47	181.89

Список на координати за снимените на детални точки

број	Y	X	H
233	7581871.41	4596221.26	183.35
234	7581882.65	4596232.55	185.98
235	7581892.94	4596244.72	188.32
236	7581901.75	4596255.14	190.14
237	7581910.74	4596263.81	191.52
238	7581918.46	4596273.61	192.28
239	7581929.49	4596285.17	193.38
240	7581940.52	4596296.73	195.06
241	7581949.41	4596306.05	196.50
242	7581957.44	4596316.12	197.81
243	7581967.65	4596326.69	199.61
244	7581980.90	4596340.40	201.77
245	7581987.43	4596348.61	202.88
246	7581993.95	4596356.82	203.98
247	7582003.66	4596366.34	205.21
248	7582009.72	4596373.71	205.55
249	7582015.08	4596380.22	205.38
250	7582024.46	4596390.13	204.63
251	7582030.81	4596396.83	204.02
252	7582035.84	4596392.07	204.57
253	7582037.66	4596390.35	204.63
254	7582045.80	4596398.94	203.79
255	7582043.40	4596401.22	203.67
256	7582038.61	4596405.75	203.13
257	7582044.34	4596413.17	202.50
258	7582050.34	4596408.54	202.99
259	7582052.25	4596407.07	203.10
260	7582055.88	4596404.27	202.91
261	7582059.64	4596399.92	203.13
262	7582064.30	4596396.56	203.59
263	7582057.21	4596389.48	204.29
264	7582052.92	4596393.77	203.83
265	7582048.63	4596398.06	203.65
266	7582039.25	4596388.68	204.79
267	7582043.87	4596384.06	204.87
268	7582049.36	4596380.53	205.37
269	7582050.21	4596320.62	209.09
270	7582039.95	4596331.07	208.62
271	7582029.69	4596341.52	207.75
272	7582016.88	4596328.94	206.49
273	7582025.02	4596317.45	207.05
274	7582033.17	4596305.96	207.13
275	7582021.48	4596291.70	204.27
276	7582012.07	4596299.42	203.66
277	7582000.77	4596312.41	203.10
278	7581990.17	4596303.20	201.20
279	7581999.38	4596292.61	201.69
280	7582010.50	4596284.04	202.37
281	7581995.68	4596264.81	199.83
282	7581985.70	4596272.50	199.26
283	7581970.26	4596284.40	198.36
284	7581961.70	4596273.30	197.08
285	7581975.95	4596259.61	197.84
286	7581966.43	4596245.05	196.63
287	7581950.50	4596257.26	195.86
288	7581940.57	4596244.29	194.48
289	7581954.12	4596230.13	194.52
290	7581940.12	4596213.52	191.53
291	7581927.25	4596226.95	191.73
292	7581915.11	4596212.85	188.57

Список на координати за снимените на детални точки

број	Y	X	H
293	7581929.21	4596200.71	188.87
294	7581917.07	4596186.61	186.26
295	7581902.97	4596198.75	185.75
296	7581890.83	4596184.65	183.12
297	7581904.93	4596172.51	183.68
298	7581891.22	4596159.93	181.53
299	7581879.98	4596172.19	180.91
300	7581868.01	4596157.54	179.01
301	7581879.86	4596147.86	179.88
302	7581868.61	4596134.09	178.39
303	7581854.85	4596145.34	177.72
304	7581843.61	4596131.58	176.91
305	7581857.37	4596120.33	177.32
306	7581847.48	4596114.07	176.67
307	7581838.86	4596121.99	176.65
308	7582018.03	4596359.48	206.68
309	7582021.94	4596353.00	207.47
310	7582013.92	4596344.41	207.25
311	7582007.53	4596347.59	205.71
312	7581996.99	4596335.88	204.05
313	7582000.35	4596330.84	204.56
314	7581993.12	4596322.68	203.13
315	7581988.87	4596328.13	202.55
316	7581976.56	4596315.45	200.62
317	7581982.11	4596313.07	201.05
318	7581974.88	4596305.00	199.76
319	7581965.78	4596305.18	198.85
320	7581967.93	4596298.00	198.72
321	7581959.48	4596298.93	197.85
322	7581961.49	4596290.16	197.72
323	7581946.92	4596286.83	195.86
324	7581953.42	4596281.53	196.62
325	7581946.15	4596272.62	195.82
326	7581937.89	4596277.61	194.89
327	7581937.19	4596262.17	195.27
328	7581925.13	4596262.72	194.08
329	7581930.59	4596251.96	194.91
330	7581917.20	4596253.50	193.07
331	7581921.63	4596241.90	193.52
332	7581910.99	4596246.29	192.36
333	7581915.28	4596236.17	192.19
334	7581909.73	4596229.12	190.63
335	7581900.22	4596234.67	189.86
336	7581889.21	4596223.06	186.95
337	7581902.27	4596220.40	188.72
338	7581895.27	4596211.86	186.85
339	7581880.16	4596215.50	184.53
340	7581872.14	4596206.83	182.73
341	7581888.83	4596203.93	185.17
342	7581881.84	4596196.94	183.61
343	7581876.43	4596191.53	182.40
344	7581864.39	4596199.08	181.11
345	7581866.72	4596181.92	180.47
346	7581860.38	4596185.83	179.56
347	7581854.04	4596189.75	179.15
348	7581848.10	4596185.24	178.21
349	7581853.47	4596180.06	178.53
350	7581859.85	4596173.90	179.20
351	7581854.50	4596164.94	178.87
352	7581847.97	4596171.28	177.68

Список на координати за снимените на детални точки

број	Y	X	H
353	7581842.13	4596178.26	177.32
354	7581836.50	4596173.55	176.75
355	7581843.49	4596166.90	177.27
356	7581849.40	4596159.26	178.28
357	7581845.04	4596155.89	177.85
358	7581838.74	4596161.76	176.84
359	7581830.80	4596167.27	176.60
360	7581827.91	4596159.99	176.28
361	7581830.34	4596156.91	176.30
362	7581838.74	4596155.89	176.86
363	7581832.95	4596143.38	176.65
364	7581826.42	4596146.65	176.26
365	7581815.97	4596145.34	175.94
366	7581808.11	4596138.34	175.78
367	7581815.69	4596137.41	175.98
368	7581824.55	4596132.75	176.22
369	7581821.38	4596139.75	176.01
370	7581830.34	4596137.79	176.62

Изготвил,

М.П.

Доне Ѓорѓиев

ТЕРЕНСКИ МЕРЕЊА

JB,NM231121KVribar,DT01-29-2077,TM08:59:37
MO,AD0,UN1,SF1.00000000,EC0,EO0.0,AU0
--Stonex SurvCE Version 4.90.31
--CRD: Alphanumeric
--User Defined: KAVADARCI
--Equipment: Stonex, S10, SN:S1021412030012, FW:0.2.150417(STONEX)
--Antenna Type: [STXS10SX017A NONE],RA0.0700m,SHMP0.1050m,L10.1343m,L20.1269m,--Integrated GPS L1/L2+L2C/L5, GLONASS, Ga IGS
--Localization File: None
--Geoid Separation File: None
--Grid Adjustment File: None
--GPS Scale: 1.00000000
--Scale Point not used
--RTK Method: RTCM V3.0, Device: Internal GSM, Network: NTRIP iMAX-Auto
BP,PN10,LA41.290145646988,LN22.052040985716,EL214.5085,AG0.0000,PA0.1531,ATUNK,SRROVER,--
--Entered Rover HR: 1.6500 m, Vertical
LS,HR1.7843
GPS,PN1,LA41.301703000520,LN21.582969771160,EL221.963000,--zp--GS,PN1,N 4596121.0058,E 581831.8596,EL176.6136,--zp--GT,PN1,SW-2036,ST-404237000,EW-2036,ET-404237000
--HSDV:0.010, VSDV:0.015, STATUS:FIXED, SATS:12, PDOP:1.564, HDOP:0.900, VDOP:1.279, TDOP:0.754, GDOP:1.370, NSDV:0.008, ESDV:0.006
GPS,PN2,LA41.301698240060,LN21.582961302700,EL221.847000,--zp--GS,PN2,N 4596119.5150,E 581829.9124,EL176.4976,--zp--GT,PN2,SW-2036,ST-404232000,EW-2036,ET-404232000
--HSDV:0.010, VSDV:0.015, STATUS:FIXED, SATS:12, PDOP:1.564, HDOP:0.900, VDOP:1.279, TDOP:0.754, GDOP:1.370, NSDV:0.008, ESDV:0.006
GPS,PN3,LA41.301678897020,LN21.582974772100,EL221.901000,--zp--GS,PN3,N 4596113.5833,E 581833.1035,EL176.5515,--zp--GT,PN3,SW-2036,ST-404226000,EW-2036,ET-404226000
--HSDV:0.010, VSDV:0.015, STATUS:FIXED, SATS:12, PDOP:1.563, HDOP:0.900, VDOP:1.278, TDOP:0.754, GDOP:1.369, NSDV:0.008, ESDV:0.006
GPS,PN4,LA41.301679596260,LN21.582983452960,EL221.928000,--zp--GS,PN4,N 4596113.8218,E 581835.1141,EL176.5785,--zp--GT,PN4,SW-2036,ST-404223000,EW-2036,ET-404223000
--HSDV:0.010, VSDV:0.015, STATUS:FIXED, SATS:12, PDOP:1.563, HDOP:0.900, VDOP:1.278, TDOP:0.754, GDOP:1.369, NSDV:0.008, ESDV:0.006
GPS,PN5,LA41.301657598220,LN21.582998654680,EL221.955000,--zp--GS,PN5,N 4596107.0755,E 581838.7162,EL176.6054,--zp--GT,PN5,SW-2036,ST-404217000,EW-2036,ET-404217000
--HSDV:0.010, VSDV:0.015, STATUS:FIXED, SATS:12, PDOP:1.563, HDOP:0.900, VDOP:1.278, TDOP:0.754, GDOP:1.369, NSDV:0.008, ESDV:0.006
GPS,PN6,LA41.301652012640,LN21.582993489160,EL221.895000,--zp--GS,PN6,N 4596105.3389,E 581837.5378,EL176.5453,--zp--GT,PN6,SW-2036,ST-404214000,EW-2036,ET-404214000
--HSDV:0.010, VSDV:0.015, STATUS:FIXED, SATS:12, PDOP:1.563, HDOP:0.900, VDOP:1.278, TDOP:0.756, GDOP:1.368, NSDV:0.008, ESDV:0.006
GPS,PN7,LA41.301631406480,LN21.583009924660,EL222.032000,--zp--GS,PN7,N 4596099.0253,E 581841.4212,EL176.6822,--zp--GT,PN7,SW-2036,ST-404208000,EW-2036,ET-404208000
--HSDV:0.010, VSDV:0.016, STATUS:FIXED, SATS:12, PDOP:1.563, HDOP:0.900, VDOP:1.278, TDOP:0.756, GDOP:1.368, NSDV:0.008, ESDV:0.006
GPS,PN8,LA41.301633161960,LN21.583018032280,EL222.078000,--zp--GS,PN8,N 4596099.5881,E 581843.2953,EL176.7283,--zp--GT,PN8,SW-2036,ST-404206000,EW-2036,ET-404206000
--HSDV:0.010, VSDV:0.015, STATUS:FIXED, SATS:12, PDOP:1.563, HDOP:0.900, VDOP:1.278, TDOP:0.756, GDOP:1.368, NSDV:0.008, ESDV:0.006
GPS,PN9,LA41.301608220380,LN21.583030131760,EL221.982000,--zp--GS,PN9,N 4596091.9257,E 581846.1883,EL176.6321,--zp--GT,PN9,SW-2036,ST-404171000,EW-2036,ET-404171000
--HSDV:0.010, VSDV:0.015, STATUS:FIXED, SATS:12, PDOP:1.562, HDOP:0.900, VDOP:1.277, TDOP:0.758, GDOP:1.366, NSDV:0.008, ESDV:0.006
GPS,PN10,LA41.301613499120,LN21.583038021160,EL222.075000,--zp--GS,PN10,N 4596093.5748,E 581847.9994,EL176.7252,--zp--GT,PN10,SW-2036,ST-404167000,EW-2036,ET-404167000
--HSDV:0.010, VSDV:0.015, STATUS:FIXED, SATS:12, PDOP:1.562, HDOP:0.900, VDOP:1.277, TDOP:0.758, GDOP:1.366, NSDV:0.008, ESDV:0.006
GPS,PN11,LA41.301618673460,LN21.583045113280,EL222.270000,----GS,PN11,N 4596095.1897,E 581849.6260,EL176.9203,----GT,PN11,SW-2036,ST-404124000,EW-2036,ET-404124000
--HSDV:0.010, VSDV:0.015, STATUS:FIXED, SATS:12, PDOP:1.561, HDOP:0.900, VDOP:1.275, TDOP:0.760, GDOP:1.363, NSDV:0.008, ESDV:0.006
GPS,PN12,LA41.301627212180,LN21.583057902820,EL222.385000,----GS,PN12,N 4596097.8573,E 581852.5621,EL177.0354,----GT,PN12,SW-2036,ST-404119000,EW-2036,ET-404119000
--HSDV:0.010, VSDV:0.015, STATUS:FIXED, SATS:12, PDOP:1.561, HDOP:0.900, VDOP:1.275, TDOP:0.762, GDOP:1.362, NSDV:0.008, ESDV:0.006
GPS,PN13,LA41.301627320000,LN21.583058012380,EL222.379000,----GS,PN13,N 4596097.8909,E 581852.5871,EL177.0294,----GT,PN13,SW-2036,ST-403909000,EW-2036,ET-403909000
--HSDV:0.011, VSDV:0.016, STATUS:FIXED, SATS:12, PDOP:1.552, HDOP:0.900, VDOP:1.265, TDOP:0.770, GDOP:1.348, NSDV:0.009, ESDV:0.006
GPS,PN14,LA41.301637950200,LN21.583044157960,EL222.321000,----GS,PN14,N 4596101.1338,E 581849.3371,EL176.9714,----GT,PN14,SW-2036,ST-403890000,EW-2036,ET-403890000
--HSDV:0.011, VSDV:0.016, STATUS:FIXED, SATS:12, PDOP:1.551, HDOP:0.900, VDOP:1.263, TDOP:0.770, GDOP:1.346, NSDV:0.009, ESDV:0.006
GPS,PN15,LA41.301575382320,LN21.583097765800,EL222.646000,----GS,PN15,N 4596081.9731,E 581861.9874,EL177.2961,----GT,PN15,SW-2036,ST-403872000,EW-2036,ET-403872000
--HSDV:0.011, VSDV:0.016, STATUS:FIXED, SATS:12, PDOP:1.551, HDOP:0.900, VDOP:1.263, TDOP:0.772, GDOP:1.345, NSDV:0.009, ESDV:0.006
GPS,PN16,LA41.301569522780,LN21.583089273460,EL222.408000,--zp--GS,PN16,N 4596080.1432,E 581860.0385,EL177.0580,--zp--GT,PN16,SW-2036,ST-403864000,EW-2036,ET-403864000
--HSDV:0.011, VSDV:0.016, STATUS:FIXED, SATS:12, PDOP:1.550, HDOP:0.900, VDOP:1.262, TDOP:0.772, GDOP:1.344, NSDV:0.009, ESDV:0.006
GPS,PN17,LA41.301561494000,LN21.583081489060,EL222.476000,--zp--GS,PN17,N 4596077.6460,E 581858.2613,EL177.1259,--zp--GT,PN17,SW-2036,ST-403860000,EW-2036,ET-403860000
--HSDV:0.011, VSDV:0.016, STATUS:FIXED, SATS:11, PDOP:1.610, HDOP:1.000, VDOP:1.262, TDOP:0.887, GDOP:1.344, NSDV:0.009, ESDV:0.006

GPS,PN18,LA41.301538889600,LN21.583103212900,EL222.430000,--zp--GS,PN18,N 4596070.7298,E 581863.3781,EL177.0799,--zp--GT,PN18,SW-2036,ST-403854000,EW-2036,ET-403854000
--HSDV:0.011, VSDV:0.016, STATUS:FIXED, SATS:11, PDOP:1.835, HDOP:0.900, VDOP:1.599, TDOP:0.437, GDOP:1.782, NSDV:0.009, ESDV:0.007
GPS,PN19,LA41.301541673600,LN21.583112009140,EL222.535000,--zp--GS,PN19,N 4596071.6117,E 581865.4082,EL177.1849,--zp--GT,PN19,SW-2036,ST-403851000,EW-2036,ET-403851000
--HSDV:0.011, VSDV:0.017, STATUS:FIXED, SATS:10, PDOP:2.272, HDOP:1.100, VDOP:1.988, TDOP:0.450, GDOP:2.227, NSDV:0.009, ESDV:0.006
GPS,PN20,LA41.301526684160,LN21.583126432660,EL222.494000,--zp--GS,PN20,N 4596067.0255,E 581868.8054,EL177.1439,--zp--GT,PN20,SW-2036,ST-403846000,EW-2036,ET-403846000
--HSDV:0.011, VSDV:0.018, STATUS:FIXED, SATS:10, PDOP:2.273, HDOP:1.100, VDOP:1.989, TDOP:0.450, GDOP:2.228, NSDV:0.009, ESDV:0.007
GPS,PN21,LA41.301520622540,LN21.583121199880,EL222.502000,--zp--GS,PN21,N 4596065.1419,E 581867.6131,EL177.1518,--zp--GT,PN21,SW-2036,ST-403843000,EW-2036,ET-403843000
--HSDV:0.012, VSDV:0.019, STATUS:FIXED, SATS:11, PDOP:2.226, HDOP:1.000, VDOP:1.989, TDOP:0.089, GDOP:2.228, NSDV:0.010, ESDV:0.007
GPS,PN22,LA41.301495214760,LN21.583096311760,EL222.567000,----GS,PN22,N 4596057.2385,E 581861.9302,EL177.2165,----GT,PN22,SW-2036,ST-403832000,EW-2036,ET-403832000
--HSDV:0.011, VSDV:0.016, STATUS:FIXED, SATS:11, PDOP:1.887, HDOP:1.000, VDOP:1.600, TDOP:0.617, GDOP:1.783, NSDV:0.009, ESDV:0.006
GPS,PN23,LA41.301457516760,LN21.583147511140,EL222.856000,----GS,PN23,N 4596045.7435,E 581873.9352,EL177.5054,----GT,PN23,SW-2036,ST-403821000,EW-2036,ET-403821000
--HSDV:0.011, VSDV:0.017, STATUS:FIXED, SATS:12, PDOP:1.548, HDOP:0.900, VDOP:1.260, TDOP:0.774, GDOP:1.341, NSDV:0.009, ESDV:0.007
GPS,PN24,LA41.301478515620,LN21.583175099140,EL222.733000,--zp--GS,PN24,N 4596052.2939,E 581880.2596,EL177.3827,--zp--GT,PN24,SW-2036,ST-403809000,EW-2036,ET-403809000
--HSDV:0.011, VSDV:0.016, STATUS:FIXED, SATS:12, PDOP:1.837, HDOP:0.900, VDOP:1.601, TDOP:0.441, GDOP:1.783, NSDV:0.009, ESDV:0.006
GPS,PN25,LA41.301484618700,LN21.583183035580,EL222.842000,--zp--GS,PN25,N 4596054.1975,E 581882.0787,EL177.4918,--zp--GT,PN25,SW-2036,ST-403806000,EW-2036,ET-403806000
--HSDV:0.011, VSDV:0.016, STATUS:FIXED, SATS:12, PDOP:1.548, HDOP:0.900, VDOP:1.259, TDOP:0.776, GDOP:1.339, NSDV:0.009, ESDV:0.006
GPS,PN26,LA41.301487435940,LN21.583189762960,EL223.301000,----GS,PN26,N 4596055.0842,E 581883.6290,EL177.9508,----GT,PN26,SW-2036,ST-403799000,EW-2036,ET-403799000
--HSDV:0.011, VSDV:0.016, STATUS:FIXED, SATS:12, PDOP:1.547, HDOP:0.900, VDOP:1.258, TDOP:0.774, GDOP:1.339, NSDV:0.009, ESDV:0.006
GPS,PN27,LA41.301448028660,LN21.583235121760,EL223.285000,----GS,PN27,N 4596043.0467,E 581894.2855,EL177.9347,----GT,PN27,SW-2036,ST-403786000,EW-2036,ET-403786000
--HSDV:0.011, VSDV:0.016, STATUS:FIXED, SATS:12, PDOP:1.546, HDOP:0.900, VDOP:1.257, TDOP:0.774, GDOP:1.338, NSDV:0.009, ESDV:0.006
GPS,PN28,LA41.301447212540,LN21.583233825940,EL223.176000,--zp--GS,PN28,N 4596042.7915,E 581893.9879,EL177.8257,--zp--GT,PN28,SW-2036,ST-403777000,EW-2036,ET-403777000
--HSDV:0.011, VSDV:0.016, STATUS:FIXED, SATS:12, PDOP:1.546, HDOP:0.900, VDOP:1.257, TDOP:0.776, GDOP:1.337, NSDV:0.009, ESDV:0.006
GPS,PN29,LA41.301441739880,LN21.583227327820,EL223.264000,--zp--GS,PN29,N 4596041.0862,E 581892.5001,EL177.9136,--zp--GT,PN29,SW-2036,ST-403773000,EW-2036,ET-403773000
--HSDV:0.011, VSDV:0.016, STATUS:FIXED, SATS:12, PDOP:1.546, HDOP:0.900, VDOP:1.257, TDOP:0.776, GDOP:1.337, NSDV:0.009, ESDV:0.006
GPS,PN30,LA41.301412363340,LN21.583192360240,EL223.231000,----GS,PN30,N 4596031.9320,E 581884.4936,EL177.8802,----GT,PN30,SW-2036,ST-403760000,EW-2036,ET-403760000
--HSDV:0.011, VSDV:0.016, STATUS:FIXED, SATS:12, PDOP:1.545, HDOP:0.900, VDOP:1.256, TDOP:0.778, GDOP:1.335, NSDV:0.009, ESDV:0.006
GPS,PN31,LA41.301372673340,LN21.583253083900,EL223.629000,----GS,PN31,N 4596019.8476,E 581898.7143,EL178.2781,----GT,PN31,SW-2036,ST-403748000,EW-2036,ET-403748000
--HSDV:0.011, VSDV:0.017, STATUS:FIXED, SATS:12, PDOP:1.890, HDOP:1.000, VDOP:1.604, TDOP:0.625, GDOP:1.784, NSDV:0.009, ESDV:0.007
GPS,PN32,LA41.301398700560,LN21.583287836080,EL223.782000,--zp--GS,PN32,N 4596027.9680,E 581906.6825,EL178.4315,--zp--GT,PN32,SW-2036,ST-403736000,EW-2036,ET-403736000
--HSDV:0.011, VSDV:0.016, STATUS:FIXED, SATS:11, PDOP:1.890, HDOP:1.000, VDOP:1.604, TDOP:0.622, GDOP:1.785, NSDV:0.009, ESDV:0.006
GPS,PN33,LA41.301404433440,LN21.583294893640,EL223.799000,--zp--GS,PN33,N 4596029.7550,E 581908.2992,EL178.4486,--zp--GT,PN33,SW-2036,ST-403733000,EW-2036,ET-403733000
--HSDV:0.011, VSDV:0.016, STATUS:FIXED, SATS:11, PDOP:1.890, HDOP:1.000, VDOP:1.604, TDOP:0.622, GDOP:1.785, NSDV:0.009, ESDV:0.007
GPS,PN34,LA41.301374564000,LN21.583343827600,EL224.218000,--zp--GS,PN34,N 4596020.6692,E 581919.7515,EL178.8675,--zp--GT,PN34,SW-2036,ST-403722000,EW-2036,ET-403722000
--HSDV:0.011, VSDV:0.017, STATUS:FIXED, SATS:10, PDOP:2.300, HDOP:1.100, VDOP:2.020, TDOP:0.448, GDOP:2.256, NSDV:0.009, ESDV:0.007
GPS,PN35,LA41.301369197660,LN21.583336174960,EL224.171000,--zp--GS,PN35,N 4596018.9937,E 581917.9956,EL178.8205,--zp--GT,PN35,SW-2036,ST-403719000,EW-2036,ET-403719000
--HSDV:0.011, VSDV:0.017, STATUS:FIXED, SATS:10, PDOP:2.301, HDOP:1.100, VDOP:2.021, TDOP:0.443, GDOP:2.258, NSDV:0.009, ESDV:0.006
GPS,PN36,LA41.301344220980,LN21.583311162700,EL223.815000,----GS,PN36,N 4596011.2229,E 581912.2825,EL178.4641,----GT,PN36,SW-2036,ST-403707000,EW-2036,ET-403707000
--HSDV:0.011, VSDV:0.016, STATUS:FIXED, SATS:12, PDOP:1.543, HDOP:0.900, VDOP:1.253, TDOP:0.780, GDOP:1.331, NSDV:0.009, ESDV:0.006
GPS,PN37,LA41.301312077000,LN21.583360941040,EL224.141000,----GS,PN37,N 4596001.4377,E 581923.9387,EL178.7901,----GT,PN37,SW-2036,ST-403696000,EW-2036,ET-403696000
--HSDV:0.011, VSDV:0.016, STATUS:FIXED, SATS:12, PDOP:1.542, HDOP:0.900, VDOP:1.252, TDOP:0.780, GDOP:1.330, NSDV:0.009, ESDV:0.006
GPS,PN38,LA41.301331494980,LN21.583393131160,EL224.372000,--zp--GS,PN38,N 4596007.5125,E 581931.3358,EL179.0214,--zp--GT,PN38,SW-2036,ST-403685000,EW-2036,ET-403685000
--HSDV:0.011, VSDV:0.016, STATUS:FIXED, SATS:11, PDOP:1.892, HDOP:1.000, VDOP:1.606, TDOP:0.627, GDOP:1.785, NSDV:0.009, ESDV:0.006
GPS,PN39,LA41.301336319520,LN21.583401287380,EL224.451000,--zp--GS,PN39,N 4596009.0222,E 581933.2104,EL179.1005,--zp--GT,PN39,SW-2036,ST-403682000,EW-2036,ET-403682000
--HSDV:0.011, VSDV:0.016, STATUS:FIXED, SATS:12, PDOP:1.841, HDOP:0.900, VDOP:1.606, TDOP:0.451, GDOP:1.785, NSDV:0.009, ESDV:0.006
GPS,PN40,LA41.301300605900,LN21.583444522900,EL224.865000,--zp--GS,PN40,N 4595998.1186,E 581943.3618,EL179.5144,--zp--GT,PN40,SW-2036,ST-403671000,EW-2036,ET-403671000
--HSDV:0.011, VSDV:0.016, STATUS:FIXED, SATS:12, PDOP:1.540, HDOP:0.900, VDOP:1.250, TDOP:0.780, GDOP:1.328, NSDV:0.009, ESDV:0.006
GPS,PN41,LA41.301294903920,LN21.583438832860,EL224.807000,--zp--GS,PN41,N 4595996.3447,E 581942.0622,EL179.4563,--zp--GT,PN41,SW-2036,ST-403668000,EW-2036,ET-403668000
--HSDV:0.011, VSDV:0.016, STATUS:FIXED, SATS:12, PDOP:1.540, HDOP:0.900, VDOP:1.250, TDOP:0.780, GDOP:1.328, NSDV:0.009, ESDV:0.006
GPS,PN42,LA41.301274895720,LN21.583417952260,EL224.833000,----GS,PN42,N 4595990.1175,E 581937.2898,EL179.4820,----GT,PN42,SW-2036,ST-403656000,EW-2036,ET-403656000
--HSDV:0.011, VSDV:0.016, STATUS:FIXED, SATS:11, PDOP:1.723, HDOP:1.000, VDOP:1.403, TDOP:0.748, GDOP:1.552, NSDV:0.009, ESDV:0.007
GPS,PN43,LA41.301238256540,LN21.583464634540,EL225.125000,----GS,PN43,N 4595978.9374,E 581948.2438,EL179.7739,----GT,PN43,SW-2036,ST-403631000,EW-2036,ET-403631000
--HSDV:0.011, VSDV:0.017, STATUS:FIXED, SATS:11, PDOP:1.722, HDOP:1.000, VDOP:1.402, TDOP:0.748, GDOP:1.551, NSDV:0.009, ESDV:0.007
GPS,PN44,LA41.301249534620,LN21.583485848740,EL225.198000,--ZP--GS,PN44,N 4595982.4723,E 581953.1240,EL179.8471,--ZP--GT,PN44,SW-2036,ST-403616000,EW-2036,ET-403616000
--HSDV:0.011, VSDV:0.016, STATUS:FIXED, SATS:12, PDOP:1.537, HDOP:0.900, VDOP:1.246, TDOP:0.782, GDOP:1.323, NSDV:0.009, ESDV:0.006
GPS,PN45,LA41.301254557880,LN21.583493535160,EL225.205000,--ZP--GS,PN45,N 4595984.0422,E 581954.8890,EL179.8542,--ZP--GT,PN45,SW-2036,ST-403613000,EW-2036,ET-403613000
--HSDV:0.011, VSDV:0.016, STATUS:FIXED, SATS:12, PDOP:1.598, HDOP:1.000, VDOP:1.246, TDOP:0.896, GDOP:1.323, NSDV:0.009, ESDV:0.006
GPS,PN46,LA41.301263355020,LN21.583502427880,EL226.099000,----GS,PN46,N 4595986.7793,E 581956.9205,EL180.7483,----GT,PN46,SW-2036,ST-403605000,EW-2036,ET-403605000
--HSDV:0.011, VSDV:0.018, STATUS:FIXED, SATS:10, PDOP:2.319, HDOP:1.100, VDOP:2.041, TDOP:0.462, GDOP:2.272, NSDV:0.009, ESDV:0.007
GPS,PN47,LA41.301300380780,LN21.583465021960,EL225.675000,----GS,PN47,N 4595998.1030,E 581948.1164,EL180.3245,----GT,PN47,SW-2036,ST-403594000,EW-2036,ET-403594000

--HSDV:0.011, VSDV:0.017, STATUS:FIXED, SATS:12, PDOP:1.536, HDOP:0.900, VDOP:1.245, TDOP:0.784, GDOP:1.321, NSDV:0.009, ESDV:0.007
GPS,PN48,LA41.301221523380,LN21.583541124520,EL226.373000,----GS,PN48,N 4595973.9765,E 581966.0407,EL181.0221,----GT,PN48,SW-2036,ST-403567000,EW-2036,ET-403567000
--HSDV:0.012, VSDV:0.020, STATUS:FIXED, SATS:9, PDOP:3.341, HDOP:1.200, VDOP:3.118, TDOP:1.604, GDOP:3.706, NSDV:0.010, ESDV:0.007
GPS,PN49,LA41.301218119580,LN21.583530036940,EL225.521000,--ZP--GS,PN49,N 4595972.8973,E 581963.4813,EL180.1701,--ZP--GT,PN49,SW-2036,ST-403559000,EW-2036,ET-403559000
--HSDV:0.011, VSDV:0.017, STATUS:FIXED, SATS:11, PDOP:1.894, HDOP:1.000, VDOP:1.608, TDOP:0.632, GDOP:1.785, NSDV:0.009, ESDV:0.007
GPS,PN50,LA41.301212035280,LN21.583522911160,EL225.528000,--ZP--GS,PN50,N 4595971.0016,E 581961.8501,EL180.1770,--ZP--GT,PN50,SW-2036,ST-403556000,EW-2036,ET-403556000
--HSDV:0.011, VSDV:0.017, STATUS:FIXED, SATS:12, PDOP:1.534, HDOP:0.900, VDOP:1.242, TDOP:0.784, GDOP:1.318, NSDV:0.009, ESDV:0.007
GPS,PN51,LA41.301200964020,LN21.583501228420,EL225.422000,----GS,PN51,N 4595967.5293,E 581956.8605,EL180.0708,----GT,PN51,SW-2036,ST-403544000,EW-2036,ET-403544000
--HSDV:0.012, VSDV:0.017, STATUS:FIXED, SATS:11, PDOP:1.720, HDOP:1.000, VDOP:1.399, TDOP:0.755, GDOP:1.545, NSDV:0.010, ESDV:0.007
GPS,PN52,LA41.301203376440,LN21.583535801800,EL225.759000,--ZP--GS,PN52,N 4595968.3644,E 581964.8698,EL180.4080,--ZP--GT,PN52,SW-2036,ST-403529000,EW-2036,ET-403529000
--HSDV:0.011, VSDV:0.018, STATUS:FIXED, SATS:10, PDOP:1.894, HDOP:1.000, VDOP:1.608, TDOP:0.635, GDOP:1.784, NSDV:0.009, ESDV:0.007
GPS,PN53,LA41.301205573520,LN21.583544745040,EL225.700000,--ZP--GS,PN53,N 4595969.0657,E 581966.9361,EL180.3490,--ZP--GT,PN53,SW-2036,ST-403522000,EW-2036,ET-403522000
--HSDV:0.015, VSDV:0.027, STATUS:FIXED, SATS:8, PDOP:2.592, HDOP:1.300, VDOP:2.243, TDOP:0.548, GDOP:2.534, NSDV:0.011, ESDV:0.010
GPS,PN54,LA41.301200202200,LN21.583555284460,EL226.012000,--ZP--GS,PN54,N 4595967.4364,E 581969.3990,EL180.6610,--ZP--GT,PN54,SW-2036,ST-403518000,EW-2036,ET-403518000
--HSDV:0.012, VSDV:0.020, STATUS:FIXED, SATS:8, PDOP:3.350, HDOP:1.300, VDOP:3.088, TDOP:1.476, GDOP:3.661, NSDV:0.010, ESDV:0.007
GPS,PN55,LA41.301192270440,LN21.583555417300,EL225.828000,--ZP--GS,PN55,N 4595964.9899,E 581969.4576,EL180.4770,--ZP--GT,PN55,SW-2036,ST-403515000,EW-2036,ET-403515000
--HSDV:0.013, VSDV:0.025, STATUS:FIXED, SATS:8, PDOP:3.349, HDOP:1.300, VDOP:3.086, TDOP:1.470, GDOP:3.657, NSDV:0.010, ESDV:0.009
GPS,PN56,LA41.301189407720,LN21.583573027900,EL226.568000,--ZP--GS,PN56,N 4595964.1530,E 581973.5516,EL181.2170,--ZP--GT,PN56,SW-2036,ST-403511000,EW-2036,ET-403511000
--HSDV:0.012, VSDV:0.021, STATUS:FIXED, SATS:8, PDOP:3.332, HDOP:1.300, VDOP:3.068, TDOP:1.473, GDOP:3.643, NSDV:0.010, ESDV:0.007
GPS,PN57,LA41.301195659300,LN21.583576285660,EL226.587000,--ZP--GS,PN57,N 4595966.0901,E 581974.2852,EL181.2361,--ZP--GT,PN57,SW-2036,ST-403509000,EW-2036,ET-403509000
--HSDV:0.012, VSDV:0.022, STATUS:FIXED, SATS:8, PDOP:3.332, HDOP:1.300, VDOP:3.068, TDOP:1.473, GDOP:3.643, NSDV:0.010, ESDV:0.007
GPS,PN58,LA41.301191231000,LN21.583594440820,EL226.894000,--ZP--GS,PN58,N 4595964.7718,E 581978.5110,EL181.5431,--ZP--GT,PN58,SW-2036,ST-403504000,EW-2036,ET-403504000
--HSDV:0.012, VSDV:0.020, STATUS:FIXED, SATS:8, PDOP:2.641, HDOP:1.300, VDOP:2.299, TDOP:0.263, GDOP:2.628, NSDV:0.010, ESDV:0.007
GPS,PN59,LA41.301185278640,LN21.583596219160,EL226.802000,--ZP--GS,PN59,N 4595962.9402,E 581978.9442,EL181.4511,--ZP--GT,PN59,SW-2036,ST-403502000,EW-2036,ET-403502000
--HSDV:0.012, VSDV:0.021, STATUS:FIXED, SATS:7, PDOP:3.471, HDOP:2.600, VDOP:2.299, TDOP:2.267, GDOP:2.628, NSDV:0.010, ESDV:0.007
GPS,PN60,LA41.301179427740,LN21.583611227260,EL226.887000,--ZP--GS,PN60,N 4595961.1748,E 581982.4452,EL181.5361,--ZP--GT,PN60,SW-2036,ST-403494000,EW-2036,ET-403494000
--HSDV:0.013, VSDV:0.019, STATUS:FIXED, SATS:11, PDOP:2.824, HDOP:1.000, VDOP:2.641, TDOP:0.616, GDOP:2.756, NSDV:0.011, ESDV:0.007
GPS,PN61,LA41.301182944760,LN21.583620910540,EL227.099000,--ZP--GS,PN61,N 4595962.2852,E 581984.6785,EL181.7482,--ZP--GT,PN61,SW-2036,ST-403491000,EW-2036,ET-403491000
--HSDV:0.012, VSDV:0.018, STATUS:FIXED, SATS:11, PDOP:1.947, HDOP:1.100, VDOP:1.607, TDOP:0.846, GDOP:1.754, NSDV:0.010, ESDV:0.007
GPS,PN62,LA41.301171666080,LN21.583637066560,EL227.277000,--ZP--GS,PN62,N 4595958.8483,E 581988.4646,EL181.9262,--ZP--GT,PN62,SW-2036,ST-403487000,EW-2036,ET-403487000
--HSDV:0.012, VSDV:0.019, STATUS:FIXED, SATS:10, PDOP:1.947, HDOP:1.100, VDOP:1.607, TDOP:0.846, GDOP:1.754, NSDV:0.010, ESDV:0.007
GPS,PN63,LA41.301164442800,LN21.583632475420,EL227.312000,--ZP--GS,PN63,N 4595956.6080,E 581987.4251,EL181.9611,--ZP--GT,PN63,SW-2036,ST-403484000,EW-2036,ET-403484000
--HSDV:0.012, VSDV:0.019, STATUS:FIXED, SATS:10, PDOP:2.341, HDOP:1.100, VDOP:2.067, TDOP:0.444, GDOP:2.299, NSDV:0.010, ESDV:0.007
GPS,PN64,LA41.301158922440,LN21.583637429260,EL227.175000,--ZP--GS,PN64,N 4595954.9180,E 581988.5933,EL181.8240,--ZP--GT,PN64,SW-2036,ST-403480000,EW-2036,ET-403480000
--HSDV:0.012, VSDV:0.018, STATUS:FIXED, SATS:10, PDOP:2.066, HDOP:1.100, VDOP:1.749, TDOP:0.600, GDOP:1.977, NSDV:0.010, ESDV:0.007
GPS,PN65,LA41.301155375960,LN21.583648761880,EL227.557000,--ZP--GS,PN65,N 4595953.8538,E 581991.2338,EL182.2061,--ZP--GT,PN65,SW-2036,ST-403477000,EW-2036,ET-403477000
--HSDV:0.012, VSDV:0.018, STATUS:FIXED, SATS:11, PDOP:2.015, HDOP:1.000, VDOP:1.749, TDOP:0.388, GDOP:1.977, NSDV:0.010, ESDV:0.007
GPS,PN66,LA41.301144526640,LN21.583659230320,EL227.740000,--ZP--GS,PN66,N 4595950.5344,E 581993.6994,EL182.3890,--ZP--GT,PN66,SW-2036,ST-403473000,EW-2036,ET-403473000
--HSDV:0.012, VSDV:0.018, STATUS:FIXED, SATS:11, PDOP:1.894, HDOP:1.000, VDOP:1.608, TDOP:0.638, GDOP:1.783, NSDV:0.010, ESDV:0.007
GPS,PN67,LA41.301138937760,LN21.583653819580,EL227.484000,--ZP--GS,PN67,N 4595948.7961,E 581992.4642,EL182.1330,--ZP--GT,PN67,SW-2036,ST-403470000,EW-2036,ET-403470000
--HSDV:0.012, VSDV:0.019, STATUS:FIXED, SATS:11, PDOP:1.894, HDOP:1.000, VDOP:1.608, TDOP:0.638, GDOP:1.783, NSDV:0.010, ESDV:0.007
GPS,PN68,LA41.301128564960,LN21.583670901940,EL227.890000,--ZP--GS,PN68,N 4595945.6411,E 581996.4620,EL182.5389,--ZP--GT,PN68,SW-2036,ST-403447000,EW-2036,ET-403447000
--HSDV:0.012, VSDV:0.019, STATUS:FIXED, SATS:10, PDOP:1.948, HDOP:1.100, VDOP:1.608, TDOP:0.785, GDOP:1.783, NSDV:0.010, ESDV:0.007
GPS,PN69,LA41.301133398260,LN21.583672981240,EL228.127000,--ZP--GS,PN69,N 4595947.1376,E 581996.9273,EL182.7760,--ZP--GT,PN69,SW-2036,ST-403439000,EW-2036,ET-403439000
--HSDV:0.012, VSDV:0.019, STATUS:FIXED, SATS:11, PDOP:1.894, HDOP:1.000, VDOP:1.608, TDOP:0.640, GDOP:1.782, NSDV:0.010, ESDV:0.007
GPS,PN70,LA41.301161494760,LN21.583629724840,EL227.100000,--ZP--GS,PN70,N 4595955.6913,E 581986.7976,EL181.7490,--ZP--GT,PN70,SW-2036,ST-403429000,EW-2036,ET-403429000
--HSDV:0.012, VSDV:0.019, STATUS:FIXED, SATS:11, PDOP:1.894, HDOP:1.000, VDOP:1.608, TDOP:0.640, GDOP:1.782, NSDV:0.010, ESDV:0.007
GPS,PN71,LA41.301156923960,LN21.583626133960,EL227.205000,--ZP--GS,PN71,N 4595954.2718,E 581985.9808,EL181.8540,--ZP--GT,PN71,SW-2036,ST-403422000,EW-2036,ET-403422000
--HSDV:0.012, VSDV:0.019, STATUS:FIXED, SATS:10, PDOP:2.064, HDOP:1.100, VDOP:1.746, TDOP:0.720, GDOP:1.934, NSDV:0.010, ESDV:0.007
GPS,PN72,LA41.301168118460,LN21.583613012200,EL226.586000,--ZP--GS,PN72,N 4595957.6907,E 581982.8987,EL181.2350,--ZP--GT,PN72,SW-2036,ST-403417000,EW-2036,ET-403417000
--HSDV:0.012, VSDV:0.019, STATUS:FIXED, SATS:11, PDOP:2.070, HDOP:1.100, VDOP:1.753, TDOP:0.602, GDOP:1.980, NSDV:0.010, ESDV:0.007
GPS,PN73,LA41.301162836840,LN21.583610636020,EL226.732000,--ZP--GS,PN73,N 4595956.0551,E 581982.3661,EL181.3810,--ZP--GT,PN73,SW-2036,ST-403414000,EW-2036,ET-403414000
--HSDV:0.013, VSDV:0.020, STATUS:FIXED, SATS:10, PDOP:2.064, HDOP:1.100, VDOP:1.747, TDOP:0.720, GDOP:1.935, NSDV:0.011, ESDV:0.007
GPS,PN74,LA41.301173477720,LN21.583597708600,EL226.271000,--ZP--GS,PN74,N 4595959.3037,E 581979.3309,EL180.9200,--ZP--GT,PN74,SW-2036,ST-403408000,EW-2036,ET-403408000
--HSDV:0.014, VSDV:0.021, STATUS:FIXED, SATS:8, PDOP:2.513, HDOP:1.800, VDOP:1.753, TDOP:1.547, GDOP:1.980, NSDV:0.011, ESDV:0.009
GPS,PN75,LA41.301169132040,LN21.583590525400,EL226.329000,--ZP--GS,PN75,N 4595957.9442,E 581977.6803,EL180.9779,--ZP--GT,PN75,SW-2036,ST-403405000,EW-2036,ET-403405000
--HSDV:0.020, VSDV:0.027, STATUS:FIXED, SATS:7, PDOP:2.721, HDOP:1.800, VDOP:2.040, TDOP:1.085, GDOP:2.495, NSDV:0.015, ESDV:0.013
GPS,PN76,LA41.301179726840,LN21.583579423060,EL226.006000,--ZP--GS,PN76,N 4595961.1834,E 581975.0685,EL180.6550,--ZP--GT,PN76,SW-2036,ST-403394000,EW-2036,ET-403394000
--HSDV:0.022, VSDV:0.035, STATUS:FIXED, SATS:10, PDOP:2.618, HDOP:1.000, VDOP:2.420, TDOP:1.214, GDOP:2.886, NSDV:0.020, ESDV:0.010

GPS,PN77,LA41.301176048120,LN21.583572232540,EL226.001000,--ZP--GS,PN77,N 4595960.0297,E 581973.4139,EL180.6499,--ZP--GT,PN77,SW-2036,ST-403391000,EW-2036,ET-403391000
--HSDV:0.023, VSDV:0.057, STATUS:FIXED, SATS:8, PDOP:3.267, HDOP:1.300, VDOP:2.997, TDOP:1.361, GDOP:3.539, NSDV:0.017, ESDV:0.015
GPS,PN78,LA41.301190778720,LN21.583559702080,EL225.924000,--ZP--GS,PN78,N 4595964.5410,E 581970.4565,EL180.5730,--ZP--GT,PN78,SW-2036,ST-403386000,EW-2036,ET-403386000
--HSDV:0.014, VSDV:0.022, STATUS:FIXED, SATS:10, PDOP:2.355, HDOP:1.100, VDOP:2.082, TDOP:0.452, GDOP:2.311, NSDV:0.011, ESDV:0.008
GPS,PN79,LA41.301186497660,LN21.583553668660,EL225.947000,--ZP--GS,PN79,N 4595963.2044,E 581969.0723,EL180.5959,--ZP--GT,PN79,SW-2036,ST-403383000,EW-2036,ET-403383000
--HSDV:0.014, VSDV:0.022, STATUS:FIXED, SATS:9, PDOP:2.455, HDOP:1.300, VDOP:2.082, TDOP:0.827, GDOP:2.311, NSDV:0.012, ESDV:0.008
GPS,PN80,LA41.301198074180,LN21.583577940460,EL226.671000,----GS,PN80,N 4595966.8395,E 581974.6605,EL181.3201,----GT,PN80,SW-2036,ST-403373000,EW-2036,ET-403373000
--HSDV:0.014, VSDV:0.022, STATUS:FIXED, SATS:9, PDOP:3.237, HDOP:1.200, VDOP:3.006, TDOP:1.424, GDOP:3.536, NSDV:0.011, ESDV:0.008
GPS,PN81,LA41.301205540580,LN21.583564711180,EL226.740000,----GS,PN81,N 4595969.1080,E 581971.5665,EL181.3891,----GT,PN81,SW-2036,ST-403368000,EW-2036,ET-403368000
--HSDV:0.013, VSDV:0.019, STATUS:FIXED, SATS:12, PDOP:2.435, HDOP:0.900, VDOP:2.263, TDOP:0.827, GDOP:2.572, NSDV:0.011, ESDV:0.007
GPS,PN82,LA41.301220703180,LN21.583545521860,EL226.408000,----GS,PN82,N 4595973.7350,E 581967.0633,EL181.0572,----GT,PN82,SW-2036,ST-403361000,EW-2036,ET-403361000
--HSDV:0.014, VSDV:0.020, STATUS:FIXED, SATS:10, PDOP:2.072, HDOP:1.100, VDOP:1.756, TDOP:0.608, GDOP:1.981, NSDV:0.011, ESDV:0.008
GPS,PN83,LA41.301179226860,LN21.583627712680,EL227.115000,----GS,PN83,N 4595961.1561,E 581986.2689,EL181.7642,----GT,PN83,SW-2036,ST-403226000,EW-2036,ET-403226000
--HSDV:0.012, VSDV:0.017, STATUS:FIXED, SATS:13, PDOP:1.279, HDOP:0.800, VDOP:0.998, TDOP:0.738, GDOP:1.045, NSDV:0.010, ESDV:0.006
GPS,PN84,LA41.301191329100,LN21.583607833300,EL226.882000,----GS,PN84,N 4595964.8373,E 581981.6164,EL181.5312,----GT,PN84,SW-2036,ST-403219000,EW-2036,ET-403219000
--HSDV:0.016, VSDV:0.023, STATUS:FIXED, SATS:11, PDOP:1.521, HDOP:1.000, VDOP:1.146, TDOP:0.987, GDOP:1.157, NSDV:0.013, ESDV:0.009
GPS,PN85,LA41.301191403920,LN21.583647471340,EL227.446000,----GS,PN85,N 4595964.9646,E 581990.8085,EL182.0954,----GT,PN85,SW-2036,ST-403190000,EW-2036,ET-403190000
--HSDV:0.011, VSDV:0.017, STATUS:FIXED, SATS:12, PDOP:1.354, HDOP:0.800, VDOP:1.092, TDOP:0.669, GDOP:1.177, NSDV:0.009, ESDV:0.007
GPS,PN86,LA41.301207999320,LN21.583626604420,EL227.028000,----GS,PN86,N 4595970.0292,E 581985.9113,EL181.6774,----GT,PN86,SW-2036,ST-403185000,EW-2036,ET-403185000
--HSDV:0.012, VSDV:0.018, STATUS:FIXED, SATS:10, PDOP:2.122, HDOP:1.100, VDOP:1.815, TDOP:0.872, GDOP:1.935, NSDV:0.010, ESDV:0.006
GPS,PN87,LA41.301247137140,LN21.583574281720,EL226.820000,----GS,PN87,N 4595981.9652,E 581973.6404,EL181.4695,----GT,PN87,SW-2036,ST-403173000,EW-2036,ET-403173000
--HSDV:0.011, VSDV:0.016, STATUS:FIXED, SATS:14, PDOP:1.278, HDOP:0.800, VDOP:0.996, TDOP:0.760, GDOP:1.027, NSDV:0.009, ESDV:0.006
GPS,PN88,LA41.301286947500,LN21.583520344660,EL226.465000,----GS,PN88,N 4595994.1044,E 581960.9929,EL181.1146,----GT,PN88,SW-2036,ST-403162000,EW-2036,ET-403162000
--HSDV:0.012, VSDV:0.018, STATUS:FIXED, SATS:13, PDOP:1.249, HDOP:0.800, VDOP:0.959, TDOP:0.769, GDOP:0.984, NSDV:0.010, ESDV:0.007
GPS,PN89,LA41.301323691080,LN21.583469748340,EL225.838000,----GS,PN89,N 4596005.3064,E 581949.1309,EL180.4877,----GT,PN89,SW-2036,ST-403152000,EW-2036,ET-403152000
--HSDV:0.011, VSDV:0.016, STATUS:FIXED, SATS:13, PDOP:1.316, HDOP:0.900, VDOP:0.960, TDOP:0.874, GDOP:0.984, NSDV:0.009, ESDV:0.006
GPS,PN90,LA41.301363303080,LN21.583416002200,EL225.327000,----GS,PN90,N 4596017.3850,E 581936.5285,EL179.9768,----GT,PN90,SW-2036,ST-403141000,EW-2036,ET-403141000
--HSDV:0.011, VSDV:0.017, STATUS:FIXED, SATS:13, PDOP:1.472, HDOP:0.900, VDOP:1.165, TDOP:0.816, GDOP:1.225, NSDV:0.009, ESDV:0.007
GPS,PN91,LA41.301362021300,LN21.583401649120,EL225.085000,----GS,PN91,N 4596016.9519,E 581933.2044,EL179.7347,----GT,PN91,SW-2036,ST-403138000,EW-2036,ET-403138000
--HSDV:0.011, VSDV:0.016, STATUS:FIXED, SATS:13, PDOP:1.413, HDOP:0.800, VDOP:1.165, TDOP:0.705, GDOP:1.225, NSDV:0.009, ESDV:0.006
GPS,PN92,LA41.301388030340,LN21.583382616280,EL224.868000,----GS,PN92,N 4596024.9254,E 581928.6997,EL179.5178,----GT,PN92,SW-2036,ST-403131000,EW-2036,ET-403131000
--HSDV:0.011, VSDV:0.016, STATUS:FIXED, SATS:12, PDOP:1.555, HDOP:0.900, VDOP:1.268, TDOP:0.745, GDOP:1.365, NSDV:0.009, ESDV:0.006
GPS,PN93,LA41.301385461200,LN21.583373050780,EL224.872000,----GS,PN93,N 4596024.1077,E 581926.4904,EL179.5218,----GT,PN93,SW-2036,ST-403128000,EW-2036,ET-403128000
--HSDV:0.011, VSDV:0.016, STATUS:FIXED, SATS:13, PDOP:1.555, HDOP:0.900, VDOP:1.268, TDOP:0.745, GDOP:1.365, NSDV:0.009, ESDV:0.006
GPS,PN94,LA41.301427291220,LN21.583328675560,EL224.789000,----GS,PN94,N 4596036.8951,E 581916.0534,EL179.4389,----GT,PN94,SW-2036,ST-403116000,EW-2036,ET-403116000
--HSDV:0.011, VSDV:0.017, STATUS:FIXED, SATS:13, PDOP:1.472, HDOP:0.900, VDOP:1.165, TDOP:0.816, GDOP:1.225, NSDV:0.009, ESDV:0.006
GPS,PN95,LA41.301424117220,LN21.583324187140,EL224.623000,----GS,PN95,N 4596035.9042,E 581915.0236,EL179.2729,----GT,PN95,SW-2036,ST-403113000,EW-2036,ET-403113000
--HSDV:0.013, VSDV:0.017, STATUS:FIXED, SATS:10, PDOP:1.746, HDOP:1.300, VDOP:1.165, TDOP:1.244, GDOP:1.225, NSDV:0.010, ESDV:0.008
GPS,PN96,LA41.301464718260,LN21.583277243260,EL224.268000,----GS,PN96,N 4596048.3058,E 581903.9953,EL178.9180,----GT,PN96,SW-2036,ST-403101000,EW-2036,ET-403101000
--HSDV:0.011, VSDV:0.016, STATUS:FIXED, SATS:12, PDOP:1.883, HDOP:1.000, VDOP:1.596, TDOP:0.726, GDOP:1.738, NSDV:0.009, ESDV:0.006
GPS,PN97,LA41.301457776980,LN21.583265295040,EL224.089000,----GS,PN97,N 4596046.1332,E 581901.2487,EL178.7389,----GT,PN97,SW-2036,ST-403098000,EW-2036,ET-403098000
--HSDV:0.011, VSDV:0.016, STATUS:FIXED, SATS:12, PDOP:1.832, HDOP:0.900, VDOP:1.596, TDOP:0.580, GDOP:1.738, NSDV:0.009, ESDV:0.006
GPS,PN98,LA41.301507941420,LN21.583219130560,EL223.665000,----GS,PN98,N 4596061.4870,E 581890.3678,EL178.3151,----GT,PN98,SW-2036,ST-403084000,EW-2036,ET-403084000
--HSDV:0.011, VSDV:0.017, STATUS:FIXED, SATS:14, PDOP:1.413, HDOP:0.800, VDOP:1.165, TDOP:0.705, GDOP:1.225, NSDV:0.009, ESDV:0.006
GPS,PN99,LA41.301544521860,LN21.583170078160,EL223.372000,----GS,PN99,N 4596072.6429,E 581878.8646,EL178.0222,----GT,PN99,SW-2036,ST-403073000,EW-2036,ET-403073000
--HSDV:0.011, VSDV:0.016, STATUS:FIXED, SATS:14, PDOP:1.413, HDOP:0.800, VDOP:1.165, TDOP:0.705, GDOP:1.225, NSDV:0.009, ESDV:0.006
GPS,PN100,LA41.301579545360,LN21.583122885640,EL223.012000,----GS,PN100,N 4596083.3233,E 581867.7982,EL177.6623,----GT,PN100,SW-2036,ST-403062000,EW-2036,ET-403062000
--HSDV:0.011, VSDV:0.017, STATUS:FIXED, SATS:14, PDOP:1.503, HDOP:0.800, VDOP:1.272, TDOP:0.620, GDOP:1.369, NSDV:0.009, ESDV:0.007
GPS,PN101,LA41.301606239900,LN21.583086396040,EL222.512000,----GS,PN101,N 4596091.4624,E 581859.2429,EL177.1623,----GT,PN101,SW-2036,ST-403054000,EW-2036,ET-403054000
--HSDV:0.012, VSDV:0.019, STATUS:FIXED, SATS:14, PDOP:1.469, HDOP:0.900, VDOP:1.161, TDOP:0.832, GDOP:1.211, NSDV:0.010, ESDV:0.007
GPS,PN102,LA41.301674151740,LN21.583101422680,EL223.226000,----GS,PN102,N 4596112.4519,E 581862.4904,EL177.8770,----GT,PN102,SW-2036,ST-402990000,EW-2036,ET-402990000
--HSDV:0.012, VSDV:0.017, STATUS:FIXED, SATS:14, PDOP:1.283, HDOP:0.800, VDOP:1.003, TDOP:0.744, GDOP:1.045, NSDV:0.010, ESDV:0.007
GPS,PN103,LA41.301639484760,LN21.583150769680,EL223.434000,----GS,PN103,N 4596101.8871,E 581874.0551,EL178.0849,----GT,PN103,SW-2036,ST-402979000,EW-2036,ET-402979000
--HSDV:0.012, VSDV:0.017, STATUS:FIXED, SATS:14, PDOP:1.283, HDOP:0.800, VDOP:1.003, TDOP:0.744, GDOP:1.045, NSDV:0.010, ESDV:0.007
GPS,PN104,LA41.301601164440,LN21.583200181840,EL223.907000,----GS,PN104,N 4596090.1955,E 581885.6478,EL178.5578,----GT,PN104,SW-2036,ST-402967000,EW-2036,ET-402967000
--HSDV:0.012, VSDV:0.017, STATUS:FIXED, SATS:14, PDOP:1.257, HDOP:0.800, VDOP:0.970, TDOP:0.773, GDOP:0.992, NSDV:0.010, ESDV:0.007
GPS,PN105,LA41.301568476920,LN21.583245472840,EL224.343000,----GS,PN105,N 4596080.2307,E 581896.2650,EL178.9937,----GT,PN105,SW-2036,ST-402956000,EW-2036,ET-402956000
--HSDV:0.011, VSDV:0.017, STATUS:FIXED, SATS:14, PDOP:1.258, HDOP:0.800, VDOP:0.971, TDOP:0.774, GDOP:0.992, NSDV:0.009, ESDV:0.007
GPS,PN106,LA41.301534817160,LN21.583291875580,EL224.667000,----GS,PN106,N 4596069.9690,E 581907.1436,EL179.3177,----GT,PN106,SW-2036,ST-402945000,EW-2036,ET-402945000

--HSDV:0.011, VSDV:0.017, STATUS:FIXED, SATS:14, PDOP:1.259, HDOP:0.800, VDOP:0.972, TDOP:0.774, GDOP:0.993, NSDV:0.009, ESDV:0.007
GPS,PN107,LA41.301503955140,LN21.583335598300,EL225.237000,----GS,PN107,N 4596060.5633,E 581917.3908,EL179.8876,----GT,PN107,SW-2036,ST-402934000,EW-2036,ET-402934000
--HSDV:0.011, VSDV:0.017, STATUS:FIXED, SATS:14, PDOP:1.259, HDOP:0.800, VDOP:0.972, TDOP:0.774, GDOP:0.993, NSDV:0.009, ESDV:0.007
GPS,PN108,LA41.301468009860,LN21.583380494560,EL225.480000,----GS,PN108,N 4596049.5925,E 581927.9281,EL180.1305,----GT,PN108,SW-2036,ST-402598000,EW-2036,ET-402598000
--HSDV:0.011, VSDV:0.016, STATUS:FIXED, SATS:14, PDOP:1.189, HDOP:0.700, VDOP:0.961, TDOP:0.686, GDOP:0.971, NSDV:0.009, ESDV:0.006
GPS,PN109,LA41.301434621600,LN21.583428386260,EL225.652000,----GS,PN109,N 4596039.4185,E 581939.1510,EL180.3024,----GT,PN109,SW-2036,ST-402587000,EW-2036,ET-402587000
--HSDV:0.011, VSDV:0.016, STATUS:FIXED, SATS:14, PDOP:1.226, HDOP:0.700, VDOP:1.007, TDOP:0.650, GDOP:1.040, NSDV:0.009, ESDV:0.006
GPS,PN110,LA41.301395677760,LN21.583480861240,EL226.046000,----GS,PN110,N 4596027.5427,E 581951.4563,EL180.6963,----GT,PN110,SW-2036,ST-402575000,EW-2036,ET-402575000
--HSDV:0.011, VSDV:0.016, STATUS:FIXED, SATS:14, PDOP:1.191, HDOP:0.700, VDOP:0.963, TDOP:0.687, GDOP:0.972, NSDV:0.009, ESDV:0.006
GPS,PN111,LA41.301359588240,LN21.583530038320,EL226.431000,----GS,PN111,N 4596016.5388,E 581962.9869,EL181.0813,----GT,PN111,SW-2036,ST-402564000,EW-2036,ET-402564000
--HSDV:0.011, VSDV:0.016, STATUS:FIXED, SATS:14, PDOP:1.191, HDOP:0.700, VDOP:0.964, TDOP:0.687, GDOP:0.973, NSDV:0.009, ESDV:0.006
GPS,PN112,LA41.301325204280,LN21.583576991080,EL226.773000,----GS,PN112,N 4596006.0551,E 581973.9957,EL181.4232,----GT,PN112,SW-2036,ST-402553000,EW-2036,ET-402553000
--HSDV:0.011, VSDV:0.016, STATUS:FIXED, SATS:14, PDOP:1.192, HDOP:0.700, VDOP:0.965, TDOP:0.689, GDOP:0.973, NSDV:0.009, ESDV:0.006
GPS,PN113,LA41.301289404500,LN21.583624818820,EL226.991000,----GS,PN113,N 4595995.1371,E 581985.2124,EL181.6411,----GT,PN113,SW-2036,ST-402542000,EW-2036,ET-402542000
--HSDV:0.011, VSDV:0.016, STATUS:FIXED, SATS:14, PDOP:1.192, HDOP:0.700, VDOP:0.965, TDOP:0.687, GDOP:0.974, NSDV:0.009, ESDV:0.006
GPS,PN114,LA41.301250664060,LN21.583678234360,EL227.717000,----GS,PN114,N 4595983.3266,E 581997.7352,EL182.3670,----GT,PN114,SW-2036,ST-402529000,EW-2036,ET-402529000
--HSDV:0.011, VSDV:0.016, STATUS:FIXED, SATS:13, PDOP:1.289, HDOP:0.800, VDOP:1.011, TDOP:0.761, GDOP:1.041, NSDV:0.009, ESDV:0.006
GPS,PN115,LA41.301241282340,LN21.583691858860,EL227.952000,----GS,PN115,N 4595980.4682,E 582000.9277,EL182.6020,----GT,PN115,SW-2036,ST-402525000,EW-2036,ET-402525000
--HSDV:0.011, VSDV:0.016, STATUS:FIXED, SATS:12, PDOP:1.438, HDOP:0.900, VDOP:1.122, TDOP:0.799, GDOP:1.196, NSDV:0.009, ESDV:0.006
GPS,PN116,LA41.301237548780,LN21.583696170220,EL228.344000,----GS,PN116,N 4595979.3278,E 582001.9405,EL182.9940,----GT,PN116,SW-2036,ST-402518000,EW-2036,ET-402518000
--HSDV:0.011, VSDV:0.016, STATUS:FIXED, SATS:12, PDOP:1.439, HDOP:0.900, VDOP:1.123, TDOP:0.800, GDOP:1.196, NSDV:0.009, ESDV:0.006
GPS,PN117,LA41.301234299120,LN21.583701430600,EL228.422000,----GS,PN117,N 4595978.3392,E 582003.1718,EL183.0720,----GT,PN117,SW-2036,ST-402513000,EW-2036,ET-402513000
--HSDV:0.013, VSDV:0.018, STATUS:FIXED, SATS:9, PDOP:1.644, HDOP:1.200, VDOP:1.124, TDOP:1.127, GDOP:1.197, NSDV:0.011, ESDV:0.007
GPS,PN118,LA41.301280823000,LN21.583753987300,EL229.045000,----GS,PN118,N 4595992.8295,E 582015.1972,EL183.6956,----GT,PN118,SW-2036,ST-402483000,EW-2036,ET-402483000
--HSDV:0.013, VSDV:0.018, STATUS:FIXED, SATS:10, PDOP:1.643, HDOP:1.100, VDOP:1.220, TDOP:1.013, GDOP:1.293, NSDV:0.010, ESDV:0.008
GPS,PN119,LA41.301292636160,LN21.583735922980,EL228.531000,----GS,PN119,N 4595996.4262,E 582010.9666,EL183.1816,----GT,PN119,SW-2036,ST-402476000,EW-2036,ET-402476000
--HSDV:0.011, VSDV:0.017, STATUS:FIXED, SATS:11, PDOP:1.824, HDOP:1.000, VDOP:1.526, TDOP:0.704, GDOP:1.683, NSDV:0.009, ESDV:0.006
GPS,PN120,LA41.301326599100,LN21.583687098760,EL227.807000,----GS,PN120,N 4596006.7750,E 581999.5252,EL182.4577,----GT,PN120,SW-2036,ST-402465000,EW-2036,ET-402465000
--HSDV:0.011, VSDV:0.016, STATUS:FIXED, SATS:13, PDOP:1.455, HDOP:0.800, VDOP:1.215, TDOP:0.700, GDOP:1.275, NSDV:0.009, ESDV:0.006
GPS,PN121,LA41.301361421480,LN21.583640306080,EL227.579000,----GS,PN121,N 4596017.3942,E 581988.5520,EL182.2298,----GT,PN121,SW-2036,ST-402454000,EW-2036,ET-402454000
--HSDV:0.011, VSDV:0.016, STATUS:FIXED, SATS:14, PDOP:1.255, HDOP:0.700, VDOP:1.042, TDOP:0.631, GDOP:1.085, NSDV:0.009, ESDV:0.006
GPS,PN122,LA41.301396990140,LN21.583590179740,EL227.143000,----GS,PN122,N 4596028.2349,E 581976.8031,EL181.7938,----GT,PN122,SW-2036,ST-402443000,EW-2036,ET-402443000
--HSDV:0.011, VSDV:0.016, STATUS:FIXED, SATS:14, PDOP:1.265, HDOP:0.700, VDOP:1.054, TDOP:0.677, GDOP:1.069, NSDV:0.009, ESDV:0.006
GPS,PN123,LA41.301434784260,LN21.583541515720,EL227.163000,----GS,PN123,N 4596039.7660,E 581965.3855,EL181.8139,----GT,PN123,SW-2036,ST-402431000,EW-2036,ET-402431000
--HSDV:0.011, VSDV:0.017, STATUS:FIXED, SATS:12, PDOP:1.511, HDOP:0.900, VDOP:1.214, TDOP:0.813, GDOP:1.274, NSDV:0.009, ESDV:0.006
GPS,PN124,LA41.301469367180,LN21.583491991360,EL227.185000,----GS,PN124,N 4596050.3043,E 581953.7797,EL181.8360,----GT,PN124,SW-2036,ST-402420000,EW-2036,ET-402420000
--HSDV:0.011, VSDV:0.018, STATUS:FIXED, SATS:11, PDOP:2.270, HDOP:1.100, VDOP:1.986, TDOP:0.690, GDOP:2.163, NSDV:0.009, ESDV:0.006
GPS,PN125,LA41.301504222320,LN21.583444598080,EL227.170000,----GS,PN125,N 4596060.9321,E 581942.6672,EL181.8211,----GT,PN125,SW-2036,ST-402409000,EW-2036,ET-402409000
--HSDV:0.011, VSDV:0.016, STATUS:FIXED, SATS:13, PDOP:1.453, HDOP:0.800, VDOP:1.213, TDOP:0.701, GDOP:1.273, NSDV:0.009, ESDV:0.006
GPS,PN126,LA41.301543091760,LN21.583393982200,EL226.827000,----GS,PN126,N 4596072.7899,E 581930.7934,EL181.4782,----GT,PN126,SW-2036,ST-402397000,EW-2036,ET-402397000
--HSDV:0.011, VSDV:0.017, STATUS:FIXED, SATS:12, PDOP:2.180, HDOP:0.900, VDOP:1.985, TDOP:0.168, GDOP:2.173, NSDV:0.009, ESDV:0.006
GPS,PN127,LA41.301578477420,LN21.583344103300,EL226.553000,----GS,PN127,N 4596083.5749,E 581919.1027,EL181.2043,----GT,PN127,SW-2036,ST-402385000,EW-2036,ET-402385000
--HSDV:0.011, VSDV:0.016, STATUS:FIXED, SATS:14, PDOP:1.203, HDOP:0.700, VDOP:0.978, TDOP:0.696, GDOP:0.981, NSDV:0.009, ESDV:0.006
GPS,PN128,LA41.301612155840,LN21.583297859140,EL225.808000,----GS,PN128,N 4596093.8428,E 581908.2608,EL180.4594,----GT,PN128,SW-2036,ST-402375000,EW-2036,ET-402375000
--HSDV:0.011, VSDV:0.017, STATUS:FIXED, SATS:12, PDOP:1.707, HDOP:0.900, VDOP:1.450, TDOP:0.766, GDOP:1.525, NSDV:0.009, ESDV:0.006
GPS,PN129,LA41.301649278620,LN21.583248281620,EL225.372000,----GS,PN129,N 4596105.1645,E 581896.6340,EL180.0234,----GT,PN129,SW-2036,ST-402364000,EW-2036,ET-402364000
--HSDV:0.011, VSDV:0.016, STATUS:FIXED, SATS:14, PDOP:1.204, HDOP:0.700, VDOP:0.979, TDOP:0.696, GDOP:0.982, NSDV:0.009, ESDV:0.006
GPS,PN130,LA41.301685609100,LN21.583199502640,EL224.587000,----GS,PN130,N 4596116.2439,E 581885.1952,EL179.2385,----GT,PN130,SW-2036,ST-402353000,EW-2036,ET-402353000
--HSDV:0.011, VSDV:0.016, STATUS:FIXED, SATS:14, PDOP:1.204, HDOP:0.700, VDOP:0.980, TDOP:0.697, GDOP:0.982, NSDV:0.009, ESDV:0.006
GPS,PN131,LA41.301715003460,LN21.583158598720,EL224.118000,----GS,PN131,N 4596125.2043,E 581875.6068,EL178.7696,----GT,PN131,SW-2036,ST-402343000,EW-2036,ET-402343000
--HSDV:0.011, VSDV:0.016, STATUS:FIXED, SATS:14, PDOP:1.205, HDOP:0.700, VDOP:0.981, TDOP:0.697, GDOP:0.983, NSDV:0.009, ESDV:0.006
GPS,PN132,LA41.301754487300,LN21.583218312100,EL225.920000,----GS,PN132,N 4596137.5414,E 581889.3164,EL180.5722,----GT,PN132,SW-2036,ST-402264000,EW-2036,ET-402264000
--HSDV:0.011, VSDV:0.016, STATUS:FIXED, SATS:14, PDOP:1.209, HDOP:0.700, VDOP:0.986, TDOP:0.700, GDOP:0.986, NSDV:0.009, ESDV:0.006
GPS,PN133,LA41.301705164600,LN21.583286495620,EL227.176000,----GS,PN133,N 4596122.5050,E 581905.3005,EL181.8281,----GT,PN133,SW-2036,ST-402248000,EW-2036,ET-402248000
--HSDV:0.011, VSDV:0.016, STATUS:FIXED, SATS:13, PDOP:1.325, HDOP:0.800, VDOP:1.056, TDOP:0.774, GDOP:1.075, NSDV:0.009, ESDV:0.006
GPS,PN134,LA41.301685567280,LN21.583311813760,EL227.308000,----GS,PN134,N 4596116.5260,E 581911.2403,EL181.9600,----GT,PN134,SW-2036,ST-402242000,EW-2036,ET-402242000
--HSDV:0.011, VSDV:0.016, STATUS:FIXED, SATS:13, PDOP:1.326, HDOP:0.800, VDOP:1.057, TDOP:0.776, GDOP:1.075, NSDV:0.009, ESDV:0.006
GPS,PN135,LA41.301652384280,LN21.583358130220,EL227.866000,----GS,PN135,N 4596106.4111,E 581922.0971,EL182.5180,----GT,PN135,SW-2036,ST-402231000,EW-2036,ET-402231000
--HSDV:0.011, VSDV:0.016, STATUS:FIXED, SATS:13, PDOP:1.327, HDOP:0.800, VDOP:1.059, TDOP:0.777, GDOP:1.076, NSDV:0.009, ESDV:0.006

GPS,PN136,LA41.301618181700,LN21.583404479380,EL228.528000,----GS,PN136,N 4596095.9818,E 581932.9651,EL183.1799,----GT,PN136,SW-2036,ST-402220000,EW-2036,ET-402220000
--HSDV:0.011, VSDV:0.016, STATUS:FIXED, SATS:13, PDOP:1.328, HDOP:0.800, VDOP:1.060, TDOP:0.777, GDOP:1.077, NSDV:0.009, ESDV:0.006
GPS,PN137,LA41.301588615260,LN21.583445108380,EL228.667000,----GS,PN137,N 4596086.9677,E 581942.4904,EL183.3188,----GT,PN137,SW-2036,ST-402210000,EW-2036,ET-402210000
--HSDV:0.011, VSDV:0.016, STATUS:FIXED, SATS:13, PDOP:1.329, HDOP:0.800, VDOP:1.061, TDOP:0.777, GDOP:1.078, NSDV:0.009, ESDV:0.006
GPS,PN138,LA41.301550130720,LN21.583493191660,EL228.851000,----GS,PN138,N 4596075.2220,E 581953.7756,EL183.5027,----GT,PN138,SW-2036,ST-402198000,EW-2036,ET-402198000
--HSDV:0.011, VSDV:0.016, STATUS:FIXED, SATS:12, PDOP:1.330, HDOP:0.800, VDOP:1.063, TDOP:0.778, GDOP:1.079, NSDV:0.009, ESDV:0.006
GPS,PN139,LA41.301519632540,LN21.583535364580,EL228.569000,----GS,PN139,N 4596065.9246,E 581963.6623,EL183.2206,----GT,PN139,SW-2036,ST-402188000,EW-2036,ET-402188000
--HSDV:0.011, VSDV:0.016, STATUS:FIXED, SATS:12, PDOP:1.470, HDOP:0.900, VDOP:1.162, TDOP:0.821, GDOP:1.219, NSDV:0.009, ESDV:0.006
GPS,PN140,LA41.301484991780,LN21.583581960880,EL228.347000,----GS,PN140,N 4596055.3608,E 581974.5893,EL182.9986,----GT,PN140,SW-2036,ST-402177000,EW-2036,ET-402177000
--HSDV:0.011, VSDV:0.016, STATUS:FIXED, SATS:13, PDOP:1.332, HDOP:0.800, VDOP:1.065, TDOP:0.778, GDOP:1.081, NSDV:0.009, ESDV:0.006
GPS,PN141,LA41.301447890540,LN21.583633094140,EL228.384000,----GS,PN141,N 4596044.0499,E 581986.5770,EL183.0355,----GT,PN141,SW-2036,ST-402165000,EW-2036,ET-402165000
--HSDV:0.011, VSDV:0.016, STATUS:FIXED, SATS:13, PDOP:1.334, HDOP:0.800, VDOP:1.068, TDOP:0.780, GDOP:1.083, NSDV:0.009, ESDV:0.006
GPS,PN142,LA41.301416197760,LN21.583678576540,EL228.287000,----GS,PN142,N 4596034.3927,E 581997.2354,EL182.9384,----GT,PN142,SW-2036,ST-402154000,EW-2036,ET-402154000
--HSDV:0.011, VSDV:0.016, STATUS:FIXED, SATS:13, PDOP:1.335, HDOP:0.800, VDOP:1.069, TDOP:0.780, GDOP:1.084, NSDV:0.009, ESDV:0.006
GPS,PN143,LA41.301382210760,LN21.583724502640,EL228.708000,----GS,PN143,N 4596024.0289,E 582008.0048,EL183.3593,----GT,PN143,SW-2036,ST-402143000,EW-2036,ET-402143000
--HSDV:0.011, VSDV:0.015, STATUS:FIXED, SATS:13, PDOP:1.336, HDOP:0.800, VDOP:1.070, TDOP:0.780, GDOP:1.085, NSDV:0.009, ESDV:0.006
GPS,PN144,LA41.301355563140,LN21.583761473440,EL228.754000,----GS,PN144,N 4596015.9057,E 582016.6717,EL183.4053,----GT,PN144,SW-2036,ST-402134000,EW-2036,ET-402134000
--HSDV:0.011, VSDV:0.015, STATUS:FIXED, SATS:13, PDOP:1.337, HDOP:0.800, VDOP:1.071, TDOP:0.781, GDOP:1.085, NSDV:0.009, ESDV:0.006
GPS,PN145,LA41.301333711140,LN21.583791387400,EL229.047000,----GS,PN145,N 4596009.2433,E 582023.6853,EL183.6982,----GT,PN145,SW-2036,ST-402126000,EW-2036,ET-402126000
--HSDV:0.011, VSDV:0.016, STATUS:FIXED, SATS:12, PDOP:1.475, HDOP:0.900, VDOP:1.169, TDOP:0.825, GDOP:1.223, NSDV:0.009, ESDV:0.006
GPS,PN146,LA41.301323764340,LN21.583803629140,EL229.399000,----GS,PN146,N 4596006.2070,E 582026.5591,EL184.0502,----GT,PN146,SW-2036,ST-402122000,EW-2036,ET-402122000
--HSDV:0.011, VSDV:0.016, STATUS:FIXED, SATS:12, PDOP:1.475, HDOP:0.900, VDOP:1.169, TDOP:0.825, GDOP:1.223, NSDV:0.009, ESDV:0.006
GPS,PN147,LA41.301317179100,LN21.583808185240,EL229.428000,----GS,PN147,N 4596004.1875,E 582027.6387,EL184.0792,----GT,PN147,SW-2036,ST-402118000,EW-2036,ET-402118000
--HSDV:0.011, VSDV:0.016, STATUS:FIXED, SATS:12, PDOP:1.475, HDOP:0.900, VDOP:1.169, TDOP:0.825, GDOP:1.223, NSDV:0.009, ESDV:0.006
GPS,PN148,LA41.301358081760,LN21.583857691600,EL230.107000,----GS,PN148,N 4596016.9358,E 582038.9762,EL184.7587,----GT,PN148,SW-2036,ST-402097000,EW-2036,ET-402097000
--HSDV:0.013, VSDV:0.020, STATUS:FIXED, SATS:8, PDOP:3.188, HDOP:1.400, VDOP:2.864, TDOP:2.048, GDOP:3.789, NSDV:0.010, ESDV:0.009
GPS,PN149,LA41.301367701980,LN21.583853533840,EL229.847000,----GS,PN149,N 4596019.8926,E 582037.9784,EL184.4988,----GT,PN149,SW-2036,ST-402093000,EW-2036,ET-402093000
--HSDV:0.013, VSDV:0.018, STATUS:FIXED, SATS:9, PDOP:2.449, HDOP:1.300, VDOP:2.076, TDOP:0.394, GDOP:2.481, NSDV:0.010, ESDV:0.008
GPS,PN150,LA41.301377673020,LN21.583847507620,EL229.811000,----GS,PN150,N 4596022.9527,E 582036.5460,EL184.4628,----GT,PN150,SW-2036,ST-402089000,EW-2036,ET-402089000
--HSDV:0.012, VSDV:0.017, STATUS:FIXED, SATS:12, PDOP:1.758, HDOP:0.900, VDOP:1.510, TDOP:0.527, GDOP:1.677, NSDV:0.010, ESDV:0.007
GPS,PN151,LA41.301413275340,LN21.583795639660,EL229.589000,----GS,PN151,N 4596033.7991,E 582024.3930,EL184.2409,----GT,PN151,SW-2036,ST-402077000,EW-2036,ET-402077000
--HSDV:0.011, VSDV:0.017, STATUS:FIXED, SATS:12, PDOP:1.658, HDOP:0.900, VDOP:1.393, TDOP:0.748, GDOP:1.480, NSDV:0.009, ESDV:0.006
GPS,PN152,LA41.301449843360,LN21.583749412300,EL229.513000,----GS,PN152,N 4596044.9583,E 582013.5447,EL184.1650,----GT,PN152,SW-2036,ST-402066000,EW-2036,ET-402066000
--HSDV:0.011, VSDV:0.016, STATUS:FIXED, SATS:14, PDOP:1.430, HDOP:0.800, VDOP:1.185, TDOP:0.785, GDOP:1.195, NSDV:0.009, ESDV:0.006
GPS,PN153,LA41.301486641900,LN21.583700380600,EL229.793000,----GS,PN153,N 4596056.1812,E 582002.0453,EL184.4451,----GT,PN153,SW-2036,ST-402054000,EW-2036,ET-402054000
--HSDV:0.011, VSDV:0.017, STATUS:FIXED, SATS:13, PDOP:1.559, HDOP:0.800, VDOP:1.338, TDOP:0.686, GDOP:1.400, NSDV:0.009, ESDV:0.006
GPS,PN154,LA41.301523319780,LN21.583649867380,EL229.939000,----GS,PN154,N 4596067.3631,E 581990.2028,EL184.5912,----GT,PN154,SW-2036,ST-402042000,EW-2036,ET-402042000
--HSDV:0.011, VSDV:0.017, STATUS:FIXED, SATS:12, PDOP:1.917, HDOP:0.900, VDOP:1.693, TDOP:0.647, GDOP:1.805, NSDV:0.009, ESDV:0.006
GPS,PN155,LA41.301552442100,LN21.583607399980,EL230.229000,----GS,PN155,N 4596076.2353,E 581980.2527,EL184.8812,----GT,PN155,SW-2036,ST-402031000,EW-2036,ET-402031000
--HSDV:0.011, VSDV:0.016, STATUS:FIXED, SATS:14, PDOP:1.301, HDOP:0.800, VDOP:1.026, TDOP:0.821, GDOP:1.009, NSDV:0.009, ESDV:0.006
GPS,PN156,LA41.301586700720,LN21.583561341280,EL230.543000,----GS,PN156,N 4596086.6826,E 581969.4517,EL185.1953,----GT,PN156,SW-2036,ST-402019000,EW-2036,ET-402019000
--HSDV:0.012, VSDV:0.017, STATUS:FIXED, SATS:12, PDOP:2.016, HDOP:1.100, VDOP:1.689, TDOP:0.903, GDOP:1.802, NSDV:0.010, ESDV:0.006
GPS,PN157,LA41.301616142360,LN21.583521432640,EL230.706000,----GS,PN157,N 4596095.6600,E 581960.0939,EL185.3584,----GT,PN157,SW-2036,ST-402009000,EW-2036,ET-402009000
--HSDV:0.012, VSDV:0.018, STATUS:FIXED, SATS:10, PDOP:1.938, HDOP:1.400, VDOP:1.340, TDOP:1.339, GDOP:1.401, NSDV:0.010, ESDV:0.006
GPS,PN158,LA41.301642850880,LN21.583486623220,EL230.662000,----GS,PN158,N 4596103.8078,E 581951.9281,EL185.3145,----GT,PN158,SW-2036,ST-402000000,EW-2036,ET-402000000
--HSDV:0.011, VSDV:0.016, STATUS:FIXED, SATS:14, PDOP:1.436, HDOP:0.800, VDOP:1.193, TDOP:0.786, GDOP:1.202, NSDV:0.009, ESDV:0.006
GPS,PN159,LA41.301673619000,LN21.583440525280,EL230.205000,----GS,PN159,N 4596113.1783,E 581941.1304,EL184.8575,----GT,PN159,SW-2036,ST-401990000,EW-2036,ET-401990000
--HSDV:0.011, VSDV:0.017, STATUS:FIXED, SATS:12, PDOP:1.659, HDOP:0.900, VDOP:1.394, TDOP:0.752, GDOP:1.479, NSDV:0.009, ESDV:0.006
GPS,PN160,LA41.301709056260,LN21.583392434320,EL229.872000,----GS,PN160,N 4596123.9839,E 581929.8541,EL184.5246,----GT,PN160,SW-2036,ST-401979000,EW-2036,ET-401979000
--HSDV:0.011, VSDV:0.016, STATUS:FIXED, SATS:13, PDOP:1.439, HDOP:0.800, VDOP:1.196, TDOP:0.788, GDOP:1.204, NSDV:0.009, ESDV:0.006
GPS,PN161,LA41.301742275260,LN21.583349161120,EL229.242000,----GS,PN161,N 4596134.1179,E 581919.7029,EL183.8947,----GT,PN161,SW-2036,ST-401969000,EW-2036,ET-401969000
--HSDV:0.011, VSDV:0.016, STATUS:FIXED, SATS:14, PDOP:1.249, HDOP:0.700, VDOP:1.034, TDOP:0.727, GDOP:1.015, NSDV:0.009, ESDV:0.006
GPS,PN162,LA41.301778192700,LN21.583302219700,EL228.330000,----GS,PN162,N 4596145.0747,E 581908.6917,EL182.9828,----GT,PN162,SW-2036,ST-401958000,EW-2036,ET-401958000
--HSDV:0.011, VSDV:0.015, STATUS:FIXED, SATS:15, PDOP:1.196, HDOP:0.700, VDOP:0.970, TDOP:0.731, GDOP:0.947, NSDV:0.009, ESDV:0.006
GPS,PN163,LA41.301797617340,LN21.583274977360,EL227.634000,----GS,PN163,N 4596150.9954,E 581902.3063,EL182.2868,----GT,PN163,SW-2036,ST-401950000,EW-2036,ET-401950000
--HSDV:0.011, VSDV:0.015, STATUS:FIXED, SATS:14, PDOP:1.251, HDOP:0.700, VDOP:1.037, TDOP:0.729, GDOP:1.017, NSDV:0.009, ESDV:0.006
GPS,PN164,LA41.301841789460,LN21.583327211560,EL229.652000,----GS,PN164,N 4596164.7592,E 581914.2650,EL184.3054,----GT,PN164,SW-2036,ST-401846000,EW-2036,ET-401846000
--HSDV:0.010, VSDV:0.015, STATUS:FIXED, SATS:14, PDOP:1.258, HDOP:0.700, VDOP:1.045, TDOP:0.699, GDOP:1.046, NSDV:0.008, ESDV:0.006
GPS,PN165,LA41.301803998640,LN21.583373945260,EL230.838000,----GS,PN165,N 4596153.2239,E 581925.2346,EL185.4913,----GT,PN165,SW-2036,ST-401834000,EW-2036,ET-401834000

--HSDV:0.010, VSDV:0.015, STATUS:FIXED, SATS:14, PDOP:1.259, HDOP:0.700, VDOP:1.046, TDOP:0.699, GDOP:1.047, NSDV:0.008, ESDV:0.006
GPS,PN166,LA41.301769521200,LN21.583421035540,EL231.678000,----GS,PN166,N 4596142.7117,E 581936.2753,EL186.3313,----GT,PN166,SW-2036,ST-401823000,EW-2036,ET-401823000
--HSDV:0.011, VSDV:0.014, STATUS:FIXED, SATS:14, PDOP:1.259, HDOP:0.700, VDOP:1.047, TDOP:0.699, GDOP:1.048, NSDV:0.009, ESDV:0.006
GPS,PN167,LA41.301730839680,LN21.583472267320,EL232.176000,----GS,PN167,N 4596130.9136,E 581948.2912,EL186.8292,----GT,PN167,SW-2036,ST-401811000,EW-2036,ET-401811000
--HSDV:0.011, VSDV:0.014, STATUS:FIXED, SATS:14, PDOP:1.261, HDOP:0.700, VDOP:1.049, TDOP:0.700, GDOP:1.049, NSDV:0.009, ESDV:0.006
GPS,PN168,LA41.301696279200,LN21.583519653880,EL232.377000,----GS,PN168,N 4596120.3766,E 581959.4011,EL187.0301,----GT,PN168,SW-2036,ST-401800000,EW-2036,ET-401800000
--HSDV:0.010, VSDV:0.014, STATUS:FIXED, SATS:14, PDOP:1.262, HDOP:0.700, VDOP:1.050, TDOP:0.701, GDOP:1.049, NSDV:0.008, ESDV:0.006
GPS,PN169,LA41.301673054220,LN21.583554615400,EL232.408000,----GS,PN169,N 4596113.3039,E 581967.5899,EL187.0610,----GT,PN169,SW-2036,ST-401792000,EW-2036,ET-401792000
--HSDV:0.011, VSDV:0.015, STATUS:FIXED, SATS:14, PDOP:1.262, HDOP:0.700, VDOP:1.050, TDOP:0.700, GDOP:1.050, NSDV:0.009, ESDV:0.006
GPS,PN170,LA41.301634770800,LN21.583605711940,EL232.241000,----GS,PN170,N 4596101.6283,E 581979.5732,EL186.8939,----GT,PN170,SW-2036,ST-401780000,EW-2036,ET-401780000
--HSDV:0.011, VSDV:0.015, STATUS:FIXED, SATS:14, PDOP:1.264, HDOP:0.700, VDOP:1.052, TDOP:0.702, GDOP:1.051, NSDV:0.009, ESDV:0.006
GPS,PN171,LA41.301596784380,LN21.583655313700,EL231.729000,----GS,PN171,N 4596090.0404,E 581991.2088,EL186.3818,----GT,PN171,SW-2036,ST-401769000,EW-2036,ET-401769000
--HSDV:0.010, VSDV:0.014, STATUS:FIXED, SATS:14, PDOP:1.264, HDOP:0.700, VDOP:1.053, TDOP:0.703, GDOP:1.051, NSDV:0.008, ESDV:0.006
GPS,PN172,LA41.301558943520,LN21.583705199440,EL231.410000,----GS,PN172,N 4596078.4981,E 582002.9098,EL186.0627,----GT,PN172,SW-2036,ST-401758000,EW-2036,ET-401758000
--HSDV:0.010, VSDV:0.014, STATUS:FIXED, SATS:14, PDOP:1.265, HDOP:0.700, VDOP:1.054, TDOP:0.703, GDOP:1.052, NSDV:0.008, ESDV:0.006
GPS,PN173,LA41.301522244040,LN21.583756701220,EL231.121000,----GS,PN173,N 4596067.3122,E 582014.9816,EL185.7737,----GT,PN173,SW-2036,ST-401747000,EW-2036,ET-401747000
--HSDV:0.010, VSDV:0.014, STATUS:FIXED, SATS:14, PDOP:1.266, HDOP:0.700, VDOP:1.055, TDOP:0.703, GDOP:1.053, NSDV:0.008, ESDV:0.006
GPS,PN174,LA41.301486856160,LN21.583805201680,EL230.837000,----GS,PN174,N 4596056.5231,E 582026.3529,EL185.4896,----GT,PN174,SW-2036,ST-401736000,EW-2036,ET-401736000
--HSDV:0.010, VSDV:0.014, STATUS:FIXED, SATS:14, PDOP:1.268, HDOP:0.700, VDOP:1.057, TDOP:0.705, GDOP:1.054, NSDV:0.008, ESDV:0.006
GPS,PN175,LA41.301451629320,LN21.583853429560,EL230.776000,----GS,PN175,N 4596045.7829,E 582037.6604,EL185.4285,----GT,PN175,SW-2036,ST-401725000,EW-2036,ET-401725000
--HSDV:0.011, VSDV:0.014, STATUS:FIXED, SATS:14, PDOP:1.269, HDOP:0.700, VDOP:1.058, TDOP:0.706, GDOP:1.054, NSDV:0.009, ESDV:0.006
GPS,PN176,LA41.301416908160,LN21.583899035680,EL231.021000,----GS,PN176,N 4596035.1918,E 582048.3581,EL185.6734,----GT,PN176,SW-2036,ST-401714000,EW-2036,ET-401714000
--HSDV:0.010, VSDV:0.014, STATUS:FIXED, SATS:14, PDOP:1.269, HDOP:0.700, VDOP:1.059, TDOP:0.706, GDOP:1.055, NSDV:0.008, ESDV:0.006
GPS,PN177,LA41.301398742200,LN21.583918875460,EL230.833000,----GS,PN177,N 4596029.6401,E 582053.0227,EL185.4853,----GT,PN177,SW-2036,ST-401708000,EW-2036,ET-401708000
--HSDV:0.012, VSDV:0.015, STATUS:FIXED, SATS:11, PDOP:1.528, HDOP:1.100, VDOP:1.060, TDOP:1.105, GDOP:1.055, NSDV:0.010, ESDV:0.007
GPS,PN178,LA41.301442829720,LN21.583976154220,EL232.191000,----GS,PN178,N 4596043.3913,E 582066.1514,EL186.8440,----GT,PN178,SW-2036,ST-401689000,EW-2036,ET-401689000
--HSDV:0.021, VSDV:0.024, STATUS:FIXED, SATS:10, PDOP:2.185, HDOP:1.000, VDOP:1.943, TDOP:0.611, GDOP:2.269, NSDV:0.017, ESDV:0.013
GPS,PN179,LA41.301453564080,LN21.583967217100,EL232.332000,----GS,PN179,N 4596046.6792,E 582064.0413,EL186.9850,----GT,PN179,SW-2036,ST-401685000,EW-2036,ET-401685000
--HSDV:0.012, VSDV:0.018, STATUS:FIXED, SATS:9, PDOP:2.597, HDOP:1.200, VDOP:2.303, TDOP:0.557, GDOP:2.656, NSDV:0.010, ESDV:0.007
GPS,PN180,LA41.301465068240,LN21.583954694080,EL232.348000,----GS,PN180,N 4596050.1951,E 582061.0968,EL187.0011,----GT,PN180,SW-2036,ST-401681000,EW-2036,ET-401681000
--HSDV:0.011, VSDV:0.015, STATUS:FIXED, SATS:12, PDOP:1.549, HDOP:0.800, VDOP:1.326, TDOP:0.750, GDOP:1.355, NSDV:0.009, ESDV:0.006
GPS,PN181,LA41.301515359100,LN21.583884214840,EL232.327000,----GS,PN181,N 4596065.5238,E 582044.5764,EL186.9802,----GT,PN181,SW-2036,ST-401665000,EW-2036,ET-401665000
--HSDV:0.011, VSDV:0.016, STATUS:FIXED, SATS:11, PDOP:1.655, HDOP:0.900, VDOP:1.389, TDOP:0.766, GDOP:1.467, NSDV:0.009, ESDV:0.006
GPS,PN182,LA41.301536187920,LN21.583855618660,EL232.545000,----GS,PN182,N 4596071.8740,E 582037.8720,EL187.1982,----GT,PN182,SW-2036,ST-401658000,EW-2036,ET-401658000
--HSDV:0.011, VSDV:0.016, STATUS:FIXED, SATS:12, PDOP:1.751, HDOP:0.900, VDOP:1.502, TDOP:0.811, GDOP:1.552, NSDV:0.009, ESDV:0.006
GPS,PN183,LA41.301572279660,LN21.583803291760,EL232.656000,----GS,PN183,N 4596082.8702,E 582025.6109,EL187.3093,----GT,PN183,SW-2036,ST-401646000,EW-2036,ET-401646000
--HSDV:0.011, VSDV:0.016, STATUS:FIXED, SATS:13, PDOP:1.470, HDOP:0.800, VDOP:1.233, TDOP:0.798, GDOP:1.234, NSDV:0.009, ESDV:0.006
GPS,PN184,LA41.301604342340,LN21.583759832140,EL233.182000,----GS,PN184,N 4596092.6468,E 582015.4203,EL187.8354,----GT,PN184,SW-2036,ST-401636000,EW-2036,ET-401636000
--HSDV:0.011, VSDV:0.016, STATUS:FIXED, SATS:14, PDOP:1.661, HDOP:0.700, VDOP:1.506, TDOP:0.580, GDOP:1.556, NSDV:0.009, ESDV:0.006
GPS,PN185,LA41.301637979840,LN21.583714804660,EL233.487000,----GS,PN185,N 4596102.9051,E 582004.8607,EL188.1405,----GT,PN185,SW-2036,ST-401625000,EW-2036,ET-401625000
--HSDV:0.011, VSDV:0.016, STATUS:FIXED, SATS:13, PDOP:1.471, HDOP:0.800, VDOP:1.235, TDOP:0.800, GDOP:1.235, NSDV:0.009, ESDV:0.006
GPS,PN186,LA41.301673051400,LN21.583667163700,EL233.744000,----GS,PN186,N 4596113.5990,E 581993.6900,EL188.3975,----GT,PN186,SW-2036,ST-401614000,EW-2036,ET-401614000
--HSDV:0.011, VSDV:0.015, STATUS:FIXED, SATS:14, PDOP:1.287, HDOP:0.700, VDOP:1.080, TDOP:0.747, GDOP:1.048, NSDV:0.009, ESDV:0.006
GPS,PN187,LA41.301701009840,LN21.583629815740,EL234.099000,----GS,PN187,N 4596122.1256,E 581984.9311,EL188.7526,----GT,PN187,SW-2036,ST-401605000,EW-2036,ET-401605000
--HSDV:0.011, VSDV:0.015, STATUS:FIXED, SATS:13, PDOP:1.419, HDOP:0.800, VDOP:1.172, TDOP:0.830, GDOP:1.151, NSDV:0.009, ESDV:0.006
GPS,PN188,LA41.301727161680,LN21.583592990080,EL234.271000,----GS,PN188,N 4596130.0963,E 581976.2997,EL188.9247,----GT,PN188,SW-2036,ST-401596000,EW-2036,ET-401596000
--HSDV:0.011, VSDV:0.015, STATUS:FIXED, SATS:15, PDOP:1.232, HDOP:0.700, VDOP:1.014, TDOP:0.751, GDOP:0.977, NSDV:0.009, ESDV:0.006
GPS,PN189,LA41.301766693160,LN21.583539809980,EL234.220000,----GS,PN189,N 4596142.1515,E 581963.8290,EL188.8738,----GT,PN189,SW-2036,ST-401584000,EW-2036,ET-401584000
--HSDV:0.011, VSDV:0.015, STATUS:FIXED, SATS:14, PDOP:1.423, HDOP:0.700, VDOP:1.239, TDOP:0.702, GDOP:1.238, NSDV:0.009, ESDV:0.006
GPS,PN190,LA41.301801920360,LN21.583491477820,EL233.713000,----GS,PN190,N 4596152.8916,E 581952.4976,EL188.3668,----GT,PN190,SW-2036,ST-401573000,EW-2036,ET-401573000
--HSDV:0.011, VSDV:0.015, STATUS:FIXED, SATS:13, PDOP:1.425, HDOP:0.800, VDOP:1.179, TDOP:0.746, GDOP:1.214, NSDV:0.009, ESDV:0.006
GPS,PN191,LA41.301837460340,LN21.583443082960,EL233.077000,----GS,PN191,N 4596163.7281,E 581941.1505,EL187.7309,----GT,PN191,SW-2036,ST-401562000,EW-2036,ET-401562000
--HSDV:0.011, VSDV:0.014, STATUS:FIXED, SATS:15, PDOP:1.292, HDOP:0.700, VDOP:1.086, TDOP:0.750, GDOP:1.052, NSDV:0.009, ESDV:0.006
GPS,PN192,LA41.301879311600,LN21.583386860680,EL232.150000,----GS,PN192,N 4596176.4910,E 581927.9663,EL186.8040,----GT,PN192,SW-2036,ST-401549000,EW-2036,ET-401549000
--HSDV:0.011, VSDV:0.014, STATUS:FIXED, SATS:14, PDOP:1.284, HDOP:0.700, VDOP:1.076, TDOP:0.718, GDOP:1.064, NSDV:0.009, ESDV:0.006
GPS,PN193,LA41.301914141360,LN21.583438994260,EL234.124000,----GS,PN193,N 4596187.3726,E 581939.9342,EL188.7786,----GT,PN193,SW-2036,ST-401430000,EW-2036,ET-401430000
--HSDV:0.010, VSDV:0.014, STATUS:FIXED, SATS:14, PDOP:1.247, HDOP:0.700, VDOP:1.032, TDOP:0.761, GDOP:0.988, NSDV:0.008, ESDV:0.006
GPS,PN194,LA41.301879455120,LN21.583483539040,EL235.066000,----GS,PN194,N 4596176.7893,E 581950.3854,EL189.7205,----GT,PN194,SW-2036,ST-401407000,EW-2036,ET-401407000
--HSDV:0.011, VSDV:0.014, STATUS:FIXED, SATS:14, PDOP:1.294, HDOP:0.700, VDOP:1.088, TDOP:0.726, GDOP:1.071, NSDV:0.009, ESDV:0.006

GPS,PN195,LA41.301842051600,LN21.583533895960,EL235.632000,----GS,PN195,N 4596165.3831,E 581962.1939,EL190.2864,----GT,PN195,SW-2036,ST-401395000,EW-2036,ET-401395000
--HSDV:0.011, VSDV:0.014, STATUS:FIXED, SATS:14, PDOP:1.422, HDOP:0.700, VDOP:1.238, TDOP:0.663, GDOP:1.258, NSDV:0.009, ESDV:0.006
GPS,PN196,LA41.301807431780,LN21.583580335780,EL235.801000,----GS,PN196,N 4596154.8254,E 581973.0844,EL190.4553,----GT,PN196,SW-2036,ST-401384000,EW-2036,ET-401384000
--HSDV:0.011, VSDV:0.016, STATUS:FIXED, SATS:14, PDOP:1.295, HDOP:0.700, VDOP:1.090, TDOP:0.727, GDOP:1.072, NSDV:0.009, ESDV:0.007
GPS,PN197,LA41.301777287840,LN21.583622921560,EL235.819000,----GS,PN197,N 4596145.6383,E 581983.0655,EL190.4732,----GT,PN197,SW-2036,ST-401374000,EW-2036,ET-401374000
--HSDV:0.011, VSDV:0.014, STATUS:FIXED, SATS:14, PDOP:1.296, HDOP:0.700, VDOP:1.091, TDOP:0.729, GDOP:1.072, NSDV:0.009, ESDV:0.006
GPS,PN198,LA41.301751326080,LN21.583661856880,EL235.769000,----GS,PN198,N 4596137.7318,E 581992.1854,EL190.4232,----GT,PN198,SW-2036,ST-401364000,EW-2036,ET-401364000
--HSDV:0.011, VSDV:0.014, STATUS:FIXED, SATS:13, PDOP:1.412, HDOP:0.800, VDOP:1.164, TDOP:0.778, GDOP:1.179, NSDV:0.009, ESDV:0.006
GPS,PN199,LA41.301720046460,LN21.583700669380,EL235.507000,----GS,PN199,N 4596128.1845,E 582001.2955,EL190.1611,----GT,PN199,SW-2036,ST-401354000,EW-2036,ET-401354000
--HSDV:0.010, VSDV:0.014, STATUS:FIXED, SATS:14, PDOP:1.478, HDOP:0.800, VDOP:1.243, TDOP:0.773, GDOP:1.260, NSDV:0.008, ESDV:0.006
GPS,PN200,LA41.301681752840,LN21.583751849800,EL235.188000,----GS,PN200,N 4596116.5060,E 582013.2983,EL189.8420,----GT,PN200,SW-2036,ST-401342000,EW-2036,ET-401342000
--HSDV:0.010, VSDV:0.014, STATUS:FIXED, SATS:14, PDOP:1.298, HDOP:0.700, VDOP:1.093, TDOP:0.729, GDOP:1.074, NSDV:0.008, ESDV:0.006
GPS,PN201,LA41.301648332000,LN21.583799769340,EL234.705000,----GS,PN201,N 4596106.3221,E 582024.5278,EL189.3589,----GT,PN201,SW-2036,ST-401331000,EW-2036,ET-401331000
--HSDV:0.010, VSDV:0.014, STATUS:FIXED, SATS:14, PDOP:1.300, HDOP:0.700, VDOP:1.095, TDOP:0.732, GDOP:1.074, NSDV:0.008, ESDV:0.006
GPS,PN202,LA41.301616700060,LN21.583842642100,EL234.271000,----GS,PN202,N 4596096.6769,E 582034.5808,EL188.9249,----GT,PN202,SW-2036,ST-401321000,EW-2036,ET-401321000
--HSDV:0.010, VSDV:0.014, STATUS:FIXED, SATS:14, PDOP:1.300, HDOP:0.700, VDOP:1.096, TDOP:0.732, GDOP:1.075, NSDV:0.008, ESDV:0.006
GPS,PN203,LA41.301581915480,LN21.583889603920,EL234.070000,----GS,PN203,N 4596086.0698,E 582045.5931,EL188.7238,----GT,PN203,SW-2036,ST-401310000,EW-2036,ET-401310000
--HSDV:0.010, VSDV:0.014, STATUS:FIXED, SATS:14, PDOP:1.300, HDOP:0.700, VDOP:1.096, TDOP:0.732, GDOP:1.075, NSDV:0.008, ESDV:0.006
GPS,PN204,LA41.301547922420,LN21.583937152540,EL233.676000,----GS,PN204,N 4596075.7085,E 582056.7388,EL188.3297,----GT,PN204,SW-2036,ST-401299000,EW-2036,ET-401299000
--HSDV:0.011, VSDV:0.014, STATUS:FIXED, SATS:14, PDOP:1.301, HDOP:0.700, VDOP:1.097, TDOP:0.733, GDOP:1.075, NSDV:0.009, ESDV:0.006
GPS,PN205,LA41.301517510100,LN21.583978272100,EL233.376000,----GS,PN205,N 4596066.4349,E 582066.3810,EL188.0296,----GT,PN205,SW-2036,ST-401289000,EW-2036,ET-401289000
--HSDV:0.010, VSDV:0.014, STATUS:FIXED, SATS:14, PDOP:1.302, HDOP:0.700, VDOP:1.098, TDOP:0.733, GDOP:1.076, NSDV:0.008, ESDV:0.006
GPS,PN206,LA41.301498464180,LN21.584008265260,EL233.394000,----GS,PN206,N 4596060.6384,E 582073.4032,EL188.0476,----GT,PN206,SW-2036,ST-401281000,EW-2036,ET-401281000
--HSDV:0.011, VSDV:0.014, STATUS:FIXED, SATS:13, PDOP:1.414, HDOP:0.800, VDOP:1.166, TDOP:0.785, GDOP:1.176, NSDV:0.009, ESDV:0.006
GPS,PN207,LA41.301488327960,LN21.584021354800,EL233.473000,----GS,PN207,N 4596057.5459,E 582076.4742,EL188.1266,----GT,PN207,SW-2036,ST-401242000,EW-2036,ET-401242000
--HSDV:0.011, VSDV:0.015, STATUS:FIXED, SATS:10, PDOP:1.521, HDOP:1.100, VDOP:1.051, TDOP:1.147, GDOP:1.000, NSDV:0.009, ESDV:0.007
GPS,PN208,LA41.301487109300,LN21.584034490060,EL233.492000,----GS,PN208,N 4596057.2046,E 582079.5246,EL188.1456,----GT,PN208,SW-2036,ST-401235000,EW-2036,ET-401235000
--HSDV:0.011, VSDV:0.015, STATUS:FIXED, SATS:11, PDOP:1.692, HDOP:1.100, VDOP:1.286, TDOP:1.059, GDOP:1.320, NSDV:0.009, ESDV:0.007
GPS,PN209,LA41.301749080220,LN21.584373051040,EL243.118000,----GS,PN209,N 4596138.9112,E 582157.1192,EL197.7754,----GT,PN209,SW-2036,ST-400873000,EW-2036,ET-400873000
--HSDV:0.012, VSDV:0.016, STATUS:FIXED, SATS:13, PDOP:1.507, HDOP:0.800, VDOP:1.277, TDOP:0.803, GDOP:1.275, NSDV:0.010, ESDV:0.007
GPS,PN210,LA41.301760296320,LN21.584356370020,EL243.464000,----GS,PN210,N 4596142.3273,E 582153.2116,EL198.1214,----GT,PN210,SW-2036,ST-400868000,EW-2036,ET-400868000
--HSDV:0.012, VSDV:0.016, STATUS:FIXED, SATS:13, PDOP:1.507, HDOP:0.800, VDOP:1.277, TDOP:0.803, GDOP:1.275, NSDV:0.010, ESDV:0.007
GPS,PN211,LA41.301769422620,LN21.584343053740,EL243.313000,----GS,PN211,N 4596145.1075,E 582150.0915,EL197.9704,----GT,PN211,SW-2036,ST-400864000,EW-2036,ET-400864000
--HSDV:0.012, VSDV:0.016, STATUS:FIXED, SATS:14, PDOP:1.456, HDOP:0.700, VDOP:1.277, TDOP:0.704, GDOP:1.275, NSDV:0.010, ESDV:0.007
GPS,PN212,LA41.301804745520,LN21.584294803600,EL243.507000,----GS,PN212,N 4596155.8771,E 582138.7785,EL198.1645,----GT,PN212,SW-2036,ST-400839000,EW-2036,ET-400839000
--HSDV:0.012, VSDV:0.017, STATUS:FIXED, SATS:12, PDOP:1.719, HDOP:0.900, VDOP:1.464, TDOP:0.903, GDOP:1.462, NSDV:0.010, ESDV:0.007
GPS,PN213,LA41.301840023720,LN21.584246892460,EL244.119000,----GS,PN213,N 4596166.6338,E 582127.5443,EL198.7766,----GT,PN213,SW-2036,ST-400828000,EW-2036,ET-400828000
--HSDV:0.012, VSDV:0.016, STATUS:FIXED, SATS:11, PDOP:1.594, HDOP:0.900, VDOP:1.316, TDOP:0.891, GDOP:1.322, NSDV:0.010, ESDV:0.007
GPS,PN214,LA41.301877149260,LN21.584197609660,EL244.701000,----GS,PN214,N 4596177.9568,E 582115.9855,EL199.3587,----GT,PN214,SW-2036,ST-400817000,EW-2036,ET-400817000
--HSDV:0.012, VSDV:0.018, STATUS:FIXED, SATS:11, PDOP:2.266, HDOP:1.100, VDOP:1.981, TDOP:0.642, GDOP:2.173, NSDV:0.010, ESDV:0.007
GPS,PN215,LA41.301912465800,LN21.584149054360,EL245.121000,----GS,PN215,N 4596188.7236,E 582104.6019,EL199.7788,----GT,PN215,SW-2036,ST-400806000,EW-2036,ET-400806000
--HSDV:0.012, VSDV:0.017, STATUS:FIXED, SATS:12, PDOP:1.595, HDOP:0.900, VDOP:1.317, TDOP:0.893, GDOP:1.322, NSDV:0.010, ESDV:0.007
GPS,PN216,LA41.301947770460,LN21.584101421620,EL245.827000,----GS,PN216,N 4596199.4892,E 582093.4322,EL200.4848,----GT,PN216,SW-2036,ST-400795000,EW-2036,ET-400795000
--HSDV:0.012, VSDV:0.018, STATUS:FIXED, SATS:10, PDOP:2.308, HDOP:1.200, VDOP:1.972, TDOP:0.806, GDOP:2.163, NSDV:0.010, ESDV:0.007
GPS,PN217,LA41.301982877300,LN21.584054416720,EL246.625000,----GS,PN217,N 4596210.1955,E 582082.4089,EL201.2829,----GT,PN217,SW-2036,ST-400784000,EW-2036,ET-400784000
--HSDV:0.014, VSDV:0.019, STATUS:FIXED, SATS:11, PDOP:2.255, HDOP:1.100, VDOP:1.969, TDOP:0.649, GDOP:2.160, NSDV:0.011, ESDV:0.008
GPS,PN218,LA41.302019530460,LN21.584004049780,EL247.130000,----GS,PN218,N 4596221.3700,E 582070.6005,EL201.7880,----GT,PN218,SW-2036,ST-400772000,EW-2036,ET-400772000
--HSDV:0.014, VSDV:0.019, STATUS:FIXED, SATS:11, PDOP:2.161, HDOP:0.900, VDOP:1.965, TDOP:0.151, GDOP:2.156, NSDV:0.011, ESDV:0.008
GPS,PN219,LA41.302057199360,LN21.583952059240,EL247.646000,----GS,PN219,N 4596232.8535,E 582058.4121,EL202.3041,----GT,PN219,SW-2036,ST-400760000,EW-2036,ET-400760000
--HSDV:0.012, VSDV:0.018, STATUS:FIXED, SATS:12, PDOP:1.660, HDOP:0.900, VDOP:1.395, TDOP:0.836, GDOP:1.434, NSDV:0.010, ESDV:0.007
GPS,PN220,LA41.302093391360,LN21.583902408640,EL248.122000,----GS,PN220,N 4596243.8876,E 582046.7715,EL202.7802,----GT,PN220,SW-2036,ST-400749000,EW-2036,ET-400749000
--HSDV:0.012, VSDV:0.019, STATUS:FIXED, SATS:11, PDOP:2.006, HDOP:1.100, VDOP:1.678, TDOP:0.914, GDOP:1.786, NSDV:0.010, ESDV:0.007
GPS,PN221,LA41.302130081480,LN21.583850697400,EL248.123000,----GS,PN221,N 4596255.0700,E 582034.6514,EL202.7813,----GT,PN221,SW-2036,ST-400737000,EW-2036,ET-400737000
--HSDV:0.013, VSDV:0.019, STATUS:FIXED, SATS:12, PDOP:1.765, HDOP:0.900, VDOP:1.518, TDOP:0.734, GDOP:1.605, NSDV:0.010, ESDV:0.008
GPS,PN222,LA41.302163898920,LN21.583802664940,EL247.877000,----GS,PN222,N 4596265.3760,E 582023.3945,EL202.5353,----GT,PN222,SW-2036,ST-400726000,EW-2036,ET-400726000
--HSDV:0.012, VSDV:0.018, STATUS:FIXED, SATS:11, PDOP:2.004, HDOP:1.100, VDOP:1.675, TDOP:0.915, GDOP:1.783, NSDV:0.010, ESDV:0.007
GPS,PN223,LA41.302182228680,LN21.583776282160,EL247.660000,----GS,PN223,N 4596270.9611,E 582017.2123,EL202.3184,----GT,PN223,SW-2036,ST-400716000,EW-2036,ET-400716000
--HSDV:0.012, VSDV:0.017, STATUS:FIXED, SATS:12, PDOP:1.625, HDOP:0.800, VDOP:1.415, TDOP:0.805, GDOP:1.412, NSDV:0.010, ESDV:0.007
GPS,PN224,LA41.302183083260,LN21.583776456340,EL247.638000,----GS,PN224,N 4596271.2252,E 582017.2497,EL202.2964,----GT,PN224,SW-2036,ST-400685000,EW-2036,ET-400685000

--HSDV:0.011, VSDV:0.015, STATUS:FIXED, SATS:14, PDOP:1.462, HDOP:0.700, VDOP:1.283, TDOP:0.718, GDOP:1.273, NSDV:0.009, ESDV:0.007
GPS,PN225,LA41.302134422240,LN21.583725085180,EL245.915000,----GS,PN225,N 4596256.0787,E 582005.5073,EL200.5727,----GT,PN225,SW-2036,ST-400505000,EW-2036,ET-400505000
--HSDV:0.011, VSDV:0.015, STATUS:FIXED, SATS:14, PDOP:1.374, HDOP:0.700, VDOP:1.182, TDOP:0.797, GDOP:1.119, NSDV:0.009, ESDV:0.006
GPS,PN226,LA41.302094829440,LN21.583778273080,EL246.322000,----GS,PN226,N 4596244.0047,E 582017.9799,EL200.9796,----GT,PN226,SW-2036,ST-400493000,EW-2036,ET-400493000
--HSDV:0.011, VSDV:0.015, STATUS:FIXED, SATS:12, PDOP:1.513, HDOP:0.800, VDOP:1.284, TDOP:0.825, GDOP:1.268, NSDV:0.009, ESDV:0.007
GPS,PN227,LA41.302058993600,LN21.583827964720,EL246.247000,----GS,PN227,N 4596233.0805,E 582029.6287,EL200.9046,----GT,PN227,SW-2036,ST-400483000,EW-2036,ET-400483000
--HSDV:0.011, VSDV:0.015, STATUS:FIXED, SATS:13, PDOP:1.572, HDOP:0.700, VDOP:1.408, TDOP:0.611, GDOP:1.449, NSDV:0.009, ESDV:0.006
GPS,PN228,LA41.302021849820,LN21.583881756700,EL245.936000,----GS,PN228,N 4596221.7636,E 582042.2329,EL200.5935,----GT,PN228,SW-2036,ST-400472000,EW-2036,ET-400472000
--HSDV:0.011, VSDV:0.015, STATUS:FIXED, SATS:13, PDOP:1.462, HDOP:0.700, VDOP:1.284, TDOP:0.730, GDOP:1.267, NSDV:0.009, ESDV:0.006
GPS,PN229,LA41.301984859100,LN21.583934359240,EL245.554000,----GS,PN229,N 4596210.4908,E 582054.5609,EL200.2114,----GT,PN229,SW-2036,ST-400461000,EW-2036,ET-400461000
--HSDV:0.011, VSDV:0.015, STATUS:FIXED, SATS:13, PDOP:1.462, HDOP:0.700, VDOP:1.284, TDOP:0.732, GDOP:1.266, NSDV:0.009, ESDV:0.006
GPS,PN230,LA41.301944509340,LN21.583985617840,EL244.881000,----GS,PN230,N 4596198.1783,E 582066.5889,EL199.5383,----GT,PN230,SW-2036,ST-400450000,EW-2036,ET-400450000
--HSDV:0.011, VSDV:0.015, STATUS:FIXED, SATS:12, PDOP:1.513, HDOP:0.800, VDOP:1.284, TDOP:0.828, GDOP:1.266, NSDV:0.009, ESDV:0.006
GPS,PN231,LA41.301905923460,LN21.584037672220,EL244.164000,----GS,PN231,N 4596186.4121,E 582078.7954,EL198.8212,----GT,PN231,SW-2036,ST-400439000,EW-2036,ET-400439000
--HSDV:0.011, VSDV:0.015, STATUS:FIXED, SATS:13, PDOP:1.462, HDOP:0.700, VDOP:1.283, TDOP:0.732, GDOP:1.265, NSDV:0.009, ESDV:0.006
GPS,PN232,LA41.301870392180,LN21.584085716560,EL243.427000,----GS,PN232,N 4596175.5776,E 582090.0613,EL198.0841,----GT,PN232,SW-2036,ST-400429000,EW-2036,ET-400429000
--HSDV:0.011, VSDV:0.016, STATUS:FIXED, SATS:12, PDOP:1.618, HDOP:0.800, VDOP:1.406, TDOP:0.731, GDOP:1.443, NSDV:0.009, ESDV:0.007
GPS,PN233,LA41.301831263360,LN21.584139409420,EL242.978000,----GS,PN233,N 4596163.6482,E 582102.6498,EL197.6350,----GT,PN233,SW-2036,ST-400418000,EW-2036,ET-400418000
--HSDV:0.011, VSDV:0.015, STATUS:FIXED, SATS:13, PDOP:1.462, HDOP:0.700, VDOP:1.283, TDOP:0.734, GDOP:1.264, NSDV:0.009, ESDV:0.006
GPS,PN234,LA41.301792995000,LN21.584191250440,EL242.359000,----GS,PN234,N 4596151.9794,E 582114.8058,EL197.0159,----GT,PN234,SW-2036,ST-400407000,EW-2036,ET-400407000
--HSDV:0.011, VSDV:0.016, STATUS:FIXED, SATS:13, PDOP:1.462, HDOP:0.700, VDOP:1.283, TDOP:0.734, GDOP:1.264, NSDV:0.009, ESDV:0.007
GPS,PN235,LA41.301752710160,LN21.584246975920,EL241.743000,----GS,PN235,N 4596139.6988,E 582127.8697,EL196.3998,----GT,PN235,SW-2036,ST-400395000,EW-2036,ET-400395000
--HSDV:0.011, VSDV:0.016, STATUS:FIXED, SATS:12, PDOP:1.616, HDOP:0.800, VDOP:1.404, TDOP:0.733, GDOP:1.440, NSDV:0.009, ESDV:0.007
GPS,PN236,LA41.301720343700,LN21.584289911200,EL241.452000,----GS,PN236,N 4596129.8273,E 582137.9398,EL196.1087,----GT,PN236,SW-2036,ST-400385000,EW-2036,ET-400385000
--HSDV:0.011, VSDV:0.015, STATUS:FIXED, SATS:13, PDOP:1.462, HDOP:0.700, VDOP:1.283, TDOP:0.735, GDOP:1.263, NSDV:0.009, ESDV:0.006
GPS,PN237,LA41.301711997940,LN21.584303593180,EL241.401000,----GS,PN237,N 4596127.2887,E 582141.1419,EL196.0577,----GT,PN237,SW-2036,ST-400382000,EW-2036,ET-400382000
--HSDV:0.011, VSDV:0.015, STATUS:FIXED, SATS:13, PDOP:1.462, HDOP:0.700, VDOP:1.283, TDOP:0.735, GDOP:1.263, NSDV:0.009, ESDV:0.006
GPS,PN238,LA41.301701122340,LN21.584324587480,EL241.327000,----GS,PN238,N 4596123.9891,E 582146.0487,EL195.9837,----GT,PN238,SW-2036,ST-400376000,EW-2036,ET-400376000
--HSDV:0.014, VSDV:0.018, STATUS:FIXED, SATS:8, PDOP:2.163, HDOP:1.300, VDOP:1.729, TDOP:1.002, GDOP:1.917, NSDV:0.011, ESDV:0.008
GPS,PN239,LA41.301663117140,LN21.584269277380,EL239.733000,----GS,PN239,N 4596112.1192,E 582133.3554,EL194.3892,----GT,PN239,SW-2036,ST-400334000,EW-2036,ET-400334000
--HSDV:0.014, VSDV:0.018, STATUS:FIXED, SATS:9, PDOP:2.017, HDOP:1.200, VDOP:1.621, TDOP:0.812, GDOP:1.846, NSDV:0.012, ESDV:0.007
GPS,PN240,LA41.301673091000,LN21.584249076160,EL239.822000,----GS,PN240,N 4596115.1428,E 582128.6358,EL194.4782,----GT,PN240,SW-2036,ST-400329000,EW-2036,ET-400329000
--HSDV:0.015, VSDV:0.020, STATUS:FIXED, SATS:8, PDOP:2.216, HDOP:1.600, VDOP:1.533, TDOP:1.498, GDOP:1.633, NSDV:0.012, ESDV:0.009
GPS,PN241,LA41.301681261080,LN21.584238347980,EL239.779000,----GS,PN241,N 4596117.6349,E 582126.1193,EL194.4352,----GT,PN241,SW-2036,ST-400326000,EW-2036,ET-400326000
--HSDV:0.012, VSDV:0.017, STATUS:FIXED, SATS:11, PDOP:1.678, HDOP:0.900, VDOP:1.416, TDOP:0.922, GDOP:1.402, NSDV:0.010, ESDV:0.007
GPS,PN242,LA41.301712949120,LN21.584190969160,EL239.970000,----GS,PN242,N 4596127.2855,E 582115.0211,EL194.6262,----GT,PN242,SW-2036,ST-400315000,EW-2036,ET-400315000
--HSDV:0.013, VSDV:0.018, STATUS:FIXED, SATS:10, PDOP:2.166, HDOP:1.200, VDOP:1.803, TDOP:0.875, GDOP:1.981, NSDV:0.011, ESDV:0.007
GPS,PN243,LA41.301746579600,LN21.584144123620,EL240.427000,----GS,PN243,N 4596137.5367,E 582104.0397,EL195.0833,----GT,PN243,SW-2036,ST-400305000,EW-2036,ET-400305000
--HSDV:0.012, VSDV:0.017, STATUS:FIXED, SATS:13, PDOP:1.536, HDOP:0.800, VDOP:1.311, TDOP:0.890, GDOP:1.252, NSDV:0.010, ESDV:0.007
GPS,PN244,LA41.301784263620,LN21.584094485320,EL241.077000,----GS,PN244,N 4596149.0311,E 582092.3966,EL195.7334,----GT,PN244,SW-2036,ST-400294000,EW-2036,ET-400294000
--HSDV:0.012, VSDV:0.016, STATUS:FIXED, SATS:13, PDOP:1.460, HDOP:0.700, VDOP:1.281, TDOP:0.741, GDOP:1.258, NSDV:0.010, ESDV:0.007
GPS,PN245,LA41.301819884780,LN21.584044408900,EL241.705000,----GS,PN245,N 4596159.8879,E 582080.6591,EL196.3615,----GT,PN245,SW-2036,ST-400283000,EW-2036,ET-400283000
--HSDV:0.012, VSDV:0.016, STATUS:FIXED, SATS:14, PDOP:1.501, HDOP:0.700, VDOP:1.328, TDOP:0.722, GDOP:1.316, NSDV:0.010, ESDV:0.007
GPS,PN246,LA41.301855162440,LN21.583996363120,EL242.391000,----GS,PN246,N 4596170.6442,E 582069.3937,EL197.0476,----GT,PN246,SW-2036,ST-400272000,EW-2036,ET-400272000
--HSDV:0.012, VSDV:0.017, STATUS:FIXED, SATS:12, PDOP:1.960, HDOP:0.800, VDOP:1.789, TDOP:0.169, GDOP:1.967, NSDV:0.010, ESDV:0.007
GPS,PN247,LA41.301889308860,LN21.583949768860,EL242.836000,----GS,PN247,N 4596181.0553,E 582058.4690,EL197.4927,----GT,PN247,SW-2036,ST-400261000,EW-2036,ET-400261000
--HSDV:0.012, VSDV:0.017, STATUS:FIXED, SATS:11, PDOP:1.676, HDOP:0.900, VDOP:1.414, TDOP:0.923, GDOP:1.399, NSDV:0.010, ESDV:0.007
GPS,PN248,LA41.301927550820,LN21.583898828620,EL243.614000,----GS,PN248,N 4596192.7184,E 582046.5221,EL198.2708,----GT,PN248,SW-2036,ST-400249000,EW-2036,ET-400249000
--HSDV:0.012, VSDV:0.017, STATUS:FIXED, SATS:12, PDOP:1.625, HDOP:0.800, VDOP:1.414, TDOP:0.828, GDOP:1.398, NSDV:0.010, ESDV:0.007
GPS,PN249,LA41.301969413480,LN21.583840067320,EL244.175000,----GS,PN249,N 4596205.4779,E 582032.7489,EL198.8319,----GT,PN249,SW-2036,ST-400235000,EW-2036,ET-400235000
--HSDV:0.012, VSDV:0.017, STATUS:FIXED, SATS:13, PDOP:1.538, HDOP:0.800, VDOP:1.313, TDOP:0.891, GDOP:1.253, NSDV:0.010, ESDV:0.007
GPS,PN250,LA41.302005121880,LN21.583791024580,EL244.497000,----GS,PN250,N 4596216.3645,E 582021.2510,EL199.1539,----GT,PN250,SW-2036,ST-400224000,EW-2036,ET-400224000
--HSDV:0.012, VSDV:0.017, STATUS:FIXED, SATS:12, PDOP:1.550, HDOP:0.800, VDOP:1.328, TDOP:0.824, GDOP:1.313, NSDV:0.010, ESDV:0.007
GPS,PN251,LA41.302042114700,LN21.583739462800,EL244.612000,----GS,PN251,N 4596227.6407,E 582009.1644,EL199.2690,----GT,PN251,SW-2036,ST-400213000,EW-2036,ET-400213000
--HSDV:0.012, VSDV:0.016, STATUS:FIXED, SATS:13, PDOP:1.538, HDOP:0.800, VDOP:1.313, TDOP:0.891, GDOP:1.253, NSDV:0.010, ESDV:0.007
GPS,PN252,LA41.302076780120,LN21.583693456960,EL244.278000,----GS,PN252,N 4596238.2136,E 581998.3745,EL198.9351,----GT,PN252,SW-2036,ST-400203000,EW-2036,ET-400203000
--HSDV:0.012, VSDV:0.016, STATUS:FIXED, SATS:12, PDOP:1.624, HDOP:0.800, VDOP:1.413, TDOP:0.829, GDOP:1.396, NSDV:0.010, ESDV:0.007
GPS,PN253,LA41.302102953020,LN21.583657482040,EL244.134000,----GS,PN253,N 4596246.1930,E 581989.9405,EL198.7912,----GT,PN253,SW-2036,ST-400195000,EW-2036,ET-400195000
--HSDV:0.012, VSDV:0.016, STATUS:FIXED, SATS:14, PDOP:1.456, HDOP:0.700, VDOP:1.277, TDOP:0.745, GDOP:1.251, NSDV:0.010, ESDV:0.007

GPS,PN254,LA41.302054791440,LN21.583609389580,EL242.360000,----GS,PN254,N 4596231.2093,E 581978.9565,EL197.0165,----GT,PN254,SW-2036,ST-400124000,EW-2036,ET-400124000
--HSDV:0.012, VSDV:0.016, STATUS:FIXED, SATS:13, PDOP:1.454, HDOP:0.700, VDOP:1.274, TDOP:0.749, GDOP:1.246, NSDV:0.010, ESDV:0.007
GPS,PN255,LA41.302041921920,LN21.583628908420,EL242.801000,----GS,PN255,N 4596227.2905,E 581983.5279,EL197.4575,----GT,PN255,SW-2036,ST-400118000,EW-2036,ET-400118000
--HSDV:0.012, VSDV:0.017, STATUS:FIXED, SATS:10, PDOP:1.683, HDOP:1.100, VDOP:1.274, TDOP:1.132, GDOP:1.246, NSDV:0.010, ESDV:0.007
GPS,PN256,LA41.302008311780,LN21.583672884340,EL243.045000,----GS,PN256,N 4596217.0378,E 581993.8434,EL197.7014,----GT,PN256,SW-2036,ST-400108000,EW-2036,ET-400108000
--HSDV:0.013, VSDV:0.018, STATUS:FIXED, SATS:12, PDOP:1.867, HDOP:0.800, VDOP:1.687, TDOP:0.541, GDOP:1.944, NSDV:0.011, ESDV:0.007
GPS,PN257,LA41.301970326920,LN21.583724610400,EL242.945000,----GS,PN257,N 4596205.4560,E 582005.9714,EL197.6013,----GT,PN257,SW-2036,ST-400097000,EW-2036,ET-400097000
--HSDV:0.012, VSDV:0.016, STATUS:FIXED, SATS:13, PDOP:1.453, HDOP:0.700, VDOP:1.273, TDOP:0.750, GDOP:1.244, NSDV:0.010, ESDV:0.007
GPS,PN258,LA41.301933856100,LN21.583776110560,EL242.645000,----GS,PN258,N 4596194.3406,E 582018.0419,EL197.3013,----GT,PN258,SW-2036,ST-400086000,EW-2036,ET-400086000
--HSDV:0.012, VSDV:0.016, STATUS:FIXED, SATS:13, PDOP:1.452, HDOP:0.700, VDOP:1.272, TDOP:0.750, GDOP:1.243, NSDV:0.010, ESDV:0.007
GPS,PN259,LA41.301897565580,LN21.583826539840,EL242.106000,----GS,PN259,N 4596183.2781,E 582029.8634,EL196.7622,----GT,PN259,SW-2036,ST-400075000,EW-2036,ET-400075000
--HSDV:0.012, VSDV:0.016, STATUS:FIXED, SATS:13, PDOP:1.452, HDOP:0.700, VDOP:1.272, TDOP:0.752, GDOP:1.242, NSDV:0.010, ESDV:0.007
GPS,PN260,LA41.301859411340,LN21.583874884300,EL241.610000,----GS,PN260,N 4596171.6352,E 582041.2080,EL196.2661,----GT,PN260,SW-2036,ST-400064000,EW-2036,ET-400064000
--HSDV:0.012, VSDV:0.016, STATUS:FIXED, SATS:13, PDOP:1.451, HDOP:0.700, VDOP:1.271, TDOP:0.750, GDOP:1.242, NSDV:0.010, ESDV:0.007
GPS,PN261,LA41.301824361320,LN21.583923055480,EL240.931000,----GS,PN261,N 4596160.9494,E 582052.5016,EL195.5870,----GT,PN261,SW-2036,ST-400054000,EW-2036,ET-400054000
--HSDV:0.012, VSDV:0.016, STATUS:FIXED, SATS:13, PDOP:1.451, HDOP:0.700, VDOP:1.271, TDOP:0.752, GDOP:1.241, NSDV:0.010, ESDV:0.007
GPS,PN262,LA41.301788021060,LN21.583972979860,EL240.228000,----GS,PN262,N 4596149.8703,E 582064.2063,EL194.8839,----GT,PN262,SW-2036,ST-400043000,EW-2036,ET-400043000
--HSDV:0.012, VSDV:0.017, STATUS:FIXED, SATS:12, PDOP:1.501, HDOP:0.800, VDOP:1.270, TDOP:0.846, GDOP:1.240, NSDV:0.010, ESDV:0.007
GPS,PN263,LA41.301750448700,LN21.584023585240,EL239.546000,----GS,PN263,N 4596138.4129,E 582076.0733,EL194.2018,----GT,PN263,SW-2036,ST-400032000,EW-2036,ET-400032000
--HSDV:0.012, VSDV:0.016, STATUS:FIXED, SATS:13, PDOP:1.520, HDOP:0.700, VDOP:1.349, TDOP:0.721, GDOP:1.338, NSDV:0.010, ESDV:0.007
GPS,PN264,LA41.301713893340,LN21.584073088180,EL239.131000,----GS,PN264,N 4596127.2664,E 582087.6811,EL193.7867,----GT,PN264,SW-2036,ST-400021000,EW-2036,ET-400021000
--HSDV:0.012, VSDV:0.017, STATUS:FIXED, SATS:13, PDOP:1.449, HDOP:0.700, VDOP:1.269, TDOP:0.753, GDOP:1.238, NSDV:0.010, ESDV:0.007
GPS,PN265,LA41.301673285280,LN21.584129288500,EL238.525000,----GS,PN265,N 4596114.8872,E 582100.8563,EL193.1806,----GT,PN265,SW-2036,ST-400009000,EW-2036,ET-400009000
--HSDV:0.012, VSDV:0.017, STATUS:FIXED, SATS:13, PDOP:1.454, HDOP:0.700, VDOP:1.274, TDOP:0.734, GDOP:1.255, NSDV:0.010, ESDV:0.007
GPS,PN266,LA41.301635498360,LN21.584184190180,EL238.324000,----GS,PN266,N 4596103.3750,E 582113.7204,EL192.9795,----GT,PN266,SW-2036,ST-399997000,EW-2036,ET-399997000
--HSDV:0.012, VSDV:0.016, STATUS:FIXED, SATS:13, PDOP:1.453, HDOP:0.700, VDOP:1.273, TDOP:0.733, GDOP:1.254, NSDV:0.010, ESDV:0.007
GPS,PN267,LA41.301626259560,LN21.584196251800,EL238.132000,----GS,PN267,N 4596100.5567,E 582116.5499,EL192.7875,----GT,PN267,SW-2036,ST-399994000,EW-2036,ET-399994000
--HSDV:0.012, VSDV:0.017, STATUS:FIXED, SATS:12, PDOP:1.498, HDOP:0.800, VDOP:1.267, TDOP:0.847, GDOP:1.236, NSDV:0.010, ESDV:0.007
GPS,PN268,LA41.301616595840,LN21.584204818000,EL238.052000,----GS,PN268,N 4596097.5981,E 582118.5703,EL192.7075,----GT,PN268,SW-2036,ST-399989000,EW-2036,ET-399989000
--HSDV:0.015, VSDV:0.021, STATUS:FIXED, SATS:8, PDOP:3.030, HDOP:2.700, VDOP:1.375, TDOP:2.692, GDOP:1.391, NSDV:0.013, ESDV:0.008
GPS,PN269,LA41.301575828660,LN21.584151158200,EL236.526000,----GS,PN269,N 4596084.8806,E 582106.2693,EL191.1809,----GT,PN269,SW-2036,ST-399959000,EW-2036,ET-399959000
--HSDV:0.032, VSDV:0.041, STATUS:FIXED, SATS:11, PDOP:1.717, HDOP:0.900, VDOP:1.462, TDOP:0.792, GDOP:1.523, NSDV:0.030, ESDV:0.012
GPS,PN270,LA41.301585261320,LN21.584140074400,EL236.560000,----GS,PN270,N 4596087.7613,E 582103.6659,EL191.2149,----GT,PN270,SW-2036,ST-399955000,EW-2036,ET-399955000
--HSDV:0.015, VSDV:0.024, STATUS:FIXED, SATS:10, PDOP:1.906, HDOP:1.100, VDOP:1.556, TDOP:0.631, GDOP:1.798, NSDV:0.012, ESDV:0.009
GPS,PN271,LA41.301595570700,LN21.584129416900,EL236.535000,----GS,PN271,N 4596090.9136,E 582101.1583,EL191.1900,----GT,PN271,SW-2036,ST-399952000,EW-2036,ET-399952000
--HSDV:0.014, VSDV:0.019, STATUS:FIXED, SATS:11, PDOP:1.750, HDOP:0.800, VDOP:1.556, TDOP:0.414, GDOP:1.798, NSDV:0.011, ESDV:0.008
GPS,PN272,LA41.301632876180,LN21.584077329340,EL236.893000,----GS,PN272,N 4596102.2847,E 582088.9485,EL191.5480,----GT,PN272,SW-2036,ST-399940000,EW-2036,ET-399940000
--HSDV:0.014, VSDV:0.020, STATUS:FIXED, SATS:12, PDOP:1.862, HDOP:0.800, VDOP:1.681, TDOP:0.189, GDOP:1.852, NSDV:0.012, ESDV:0.008
GPS,PN273,LA41.301664448720,LN21.584032878220,EL237.255000,----GS,PN273,N 4596111.9074,E 582078.5296,EL191.9101,----GT,PN273,SW-2036,ST-399930000,EW-2036,ET-399930000
--HSDV:0.012, VSDV:0.018, STATUS:FIXED, SATS:12, PDOP:1.637, HDOP:0.800, VDOP:1.428, TDOP:0.699, GDOP:1.480, NSDV:0.010, ESDV:0.007
GPS,PN274,LA41.301699758960,LN21.583985283880,EL237.784000,----GS,PN274,N 4596122.6749,E 582067.3687,EL192.4392,----GT,PN274,SW-2036,ST-399919000,EW-2036,ET-399919000
--HSDV:0.018, VSDV:0.025, STATUS:FIXED, SATS:11, PDOP:1.687, HDOP:0.900, VDOP:1.427, TDOP:0.812, GDOP:1.479, NSDV:0.015, ESDV:0.010
GPS,PN275,LA41.301734399540,LN21.583937651620,EL238.303000,----GS,PN275,N 4596133.2357,E 582056.2015,EL192.9583,----GT,PN275,SW-2036,ST-399908000,EW-2036,ET-399908000
--HSDV:0.016, VSDV:0.022, STATUS:FIXED, SATS:12, PDOP:1.635, HDOP:0.800, VDOP:1.426, TDOP:0.701, GDOP:1.477, NSDV:0.013, ESDV:0.009
GPS,PN276,LA41.301762350480,LN21.583898423500,EL238.633000,----GS,PN276,N 4596141.7550,E 582047.0066,EL193.2883,----GT,PN276,SW-2036,ST-399898000,EW-2036,ET-399898000
--HSDV:0.014, VSDV:0.019, STATUS:FIXED, SATS:12, PDOP:1.609, HDOP:0.800, VDOP:1.396, TDOP:0.839, GDOP:1.373, NSDV:0.011, ESDV:0.008
GPS,PN277,LA41.301798906440,LN21.583851312160,EL239.273000,----GS,PN277,N 4596152.9081,E 582035.9535,EL193.9284,----GT,PN277,SW-2036,ST-399886000,EW-2036,ET-399886000
--HSDV:0.012, VSDV:0.018, STATUS:FIXED, SATS:12, PDOP:1.632, HDOP:0.800, VDOP:1.422, TDOP:0.702, GDOP:1.473, NSDV:0.010, ESDV:0.007
GPS,PN278,LA41.301829940240,LN21.583806106240,EL239.713000,----GS,PN278,N 4596162.3627,E 582025.3616,EL194.3685,----GT,PN278,SW-2036,ST-399875000,EW-2036,ET-399875000
--HSDV:0.012, VSDV:0.018, STATUS:FIXED, SATS:12, PDOP:1.655, HDOP:0.800, VDOP:1.449, TDOP:0.813, GDOP:1.442, NSDV:0.010, ESDV:0.007
GPS,PN279,LA41.301859939340,LN21.583765040740,EL240.287000,----GS,PN279,N 4596171.5091,E 582015.7336,EL194.9426,----GT,PN279,SW-2036,ST-399865000,EW-2036,ET-399865000
--HSDV:0.012, VSDV:0.018, STATUS:FIXED, SATS:12, PDOP:1.606, HDOP:0.800, VDOP:1.393, TDOP:0.839, GDOP:1.370, NSDV:0.010, ESDV:0.007
GPS,PN280,LA41.301893911580,LN21.583718487340,EL240.560000,----GS,PN280,N 4596181.8666,E 582004.8190,EL195.2157,----GT,PN280,SW-2036,ST-399854000,EW-2036,ET-399854000
--HSDV:0.012, VSDV:0.018, STATUS:FIXED, SATS:12, PDOP:1.606, HDOP:0.800, VDOP:1.393, TDOP:0.840, GDOP:1.369, NSDV:0.010, ESDV:0.007
GPS,PN281,LA41.301928294460,LN21.583670369680,EL240.875000,----GS,PN281,N 4596192.3468,E 581993.5402,EL195.5307,----GT,PN281,SW-2036,ST-399843000,EW-2036,ET-399843000
--HSDV:0.013, VSDV:0.019, STATUS:FIXED, SATS:12, PDOP:1.628, HDOP:0.800, VDOP:1.418, TDOP:0.706, GDOP:1.467, NSDV:0.011, ESDV:0.007
GPS,PN282,LA41.301962921840,LN21.583622775100,EL240.763000,----GS,PN282,N 4596202.9038,E 581982.3820,EL195.4188,----GT,PN282,SW-2036,ST-399832000,EW-2036,ET-399832000
--HSDV:0.012, VSDV:0.018, STATUS:FIXED, SATS:13, PDOP:1.833, HDOP:0.800, VDOP:1.649, TDOP:0.216, GDOP:1.820, NSDV:0.010, ESDV:0.007
GPS,PN283,LA41.302002076820,LN21.583572002800,EL240.506000,----GS,PN283,N 4596214.8491,E 581970.4710,EL195.1619,----GT,PN283,SW-2036,ST-399820000,EW-2036,ET-399820000

--HSDV:0.012, VSDV:0.018, STATUS:FIXED, SATS:12, PDOP:1.604, HDOP:0.800, VDOP:1.390, TDOP:0.840, GDOP:1.366, NSDV:0.010, ESDV:0.007
GPS,PN284,LA41.302012540640,LN21.583557425620,EL240.096000,----GS,PN284,N 4596218.0388,E 581967.0540,EL194.7519,----GT,PN284,SW-2036,ST-399816000,EW-2036,ET-399816000
--HSDV:0.014, VSDV:0.022, STATUS:FIXED, SATS:10, PDOP:2.035, HDOP:1.200, VDOP:1.643, TDOP:0.923, GDOP:1.813, NSDV:0.011, ESDV:0.009
GPS,PN285,LA41.301960671120,LN21.583496419300,EL237.292000,----GS,PN285,N 4596201.8773,E 581953.0882,EL191.9472,----GT,PN285,SW-2036,ST-399719000,EW-2036,ET-399719000
--HSDV:0.014, VSDV:0.020, STATUS:FIXED, SATS:13, PDOP:1.431, HDOP:0.700, VDOP:1.248, TDOP:0.764, GDOP:1.210, NSDV:0.011, ESDV:0.008
GPS,PN286,LA41.301946989560,LN21.583515540100,EL237.475000,----GS,PN286,N 4596197.7070,E 581957.5702,EL192.1302,----GT,PN286,SW-2036,ST-399714000,EW-2036,ET-399714000
--HSDV:0.013, VSDV:0.019, STATUS:FIXED, SATS:13, PDOP:1.430, HDOP:0.700, VDOP:1.247, TDOP:0.764, GDOP:1.209, NSDV:0.011, ESDV:0.007
GPS,PN287,LA41.301912463760,LN21.583562694580,EL238.055000,----GS,PN287,N 4596187.1801,E 581968.6260,EL192.7101,----GT,PN287,SW-2036,ST-399704000,EW-2036,ET-399704000
--HSDV:0.013, VSDV:0.019, STATUS:FIXED, SATS:12, PDOP:1.877, HDOP:0.800, VDOP:1.698, TDOP:0.369, GDOP:1.913, NSDV:0.011, ESDV:0.007
GPS,PN288,LA41.301870724460,LN21.583619363560,EL238.414000,----GS,PN288,N 4596174.4530,E 581981.9134,EL193.0690,----GT,PN288,SW-2036,ST-399692000,EW-2036,ET-399692000
--HSDV:0.012, VSDV:0.017, STATUS:FIXED, SATS:13, PDOP:1.428, HDOP:0.700, VDOP:1.245, TDOP:0.764, GDOP:1.207, NSDV:0.010, ESDV:0.007
GPS,PN289,LA41.301836078720,LN21.583667487160,EL238.227000,----GS,PN289,N 4596163.8918,E 581993.1945,EL192.8819,----GT,PN289,SW-2036,ST-399682000,EW-2036,ET-399682000
--HSDV:0.012, VSDV:0.018, STATUS:FIXED, SATS:12, PDOP:1.586, HDOP:0.800, VDOP:1.370, TDOP:0.668, GDOP:1.439, NSDV:0.010, ESDV:0.007
GPS,PN290,LA41.301800240420,LN21.583716931360,EL238.018000,----GS,PN290,N 4596152.9661,E 582004.7860,EL192.6729,----GT,PN290,SW-2036,ST-399671000,EW-2036,ET-399671000
--HSDV:0.012, VSDV:0.017, STATUS:FIXED, SATS:12, PDOP:1.660, HDOP:1.100, VDOP:1.243, TDOP:1.142, GDOP:1.205, NSDV:0.010, ESDV:0.007
GPS,PN291,LA41.301765956840,LN21.583765458520,EL237.472000,----GS,PN291,N 4596142.5177,E 582016.1594,EL192.1268,----GT,PN291,SW-2036,ST-399661000,EW-2036,ET-399661000
--HSDV:0.012, VSDV:0.018, STATUS:FIXED, SATS:11, PDOP:1.639, HDOP:0.900, VDOP:1.370, TDOP:0.789, GDOP:1.437, NSDV:0.010, ESDV:0.007
GPS,PN292,LA41.301728308580,LN21.583817061100,EL236.953000,----GS,PN292,N 4596131.0394,E 582028.2578,EL191.6077,----GT,PN292,SW-2036,ST-399650000,EW-2036,ET-399650000
--HSDV:0.012, VSDV:0.018, STATUS:FIXED, SATS:13, PDOP:1.426, HDOP:0.700, VDOP:1.242, TDOP:0.765, GDOP:1.203, NSDV:0.010, ESDV:0.007
GPS,PN293,LA41.301690578420,LN21.583868335660,EL236.434000,----GS,PN293,N 4596119.5350,E 582040.2805,EL191.0886,----GT,PN293,SW-2036,ST-399639000,EW-2036,ET-399639000
--HSDV:0.012, VSDV:0.018, STATUS:FIXED, SATS:13, PDOP:1.425, HDOP:0.700, VDOP:1.241, TDOP:0.767, GDOP:1.201, NSDV:0.010, ESDV:0.007
GPS,PN294,LA41.301652733240,LN21.583920576100,EL235.940000,----GS,PN294,N 4596107.9977,E 582052.5276,EL190.5945,----GT,PN294,SW-2036,ST-399628000,EW-2036,ET-399628000
--HSDV:0.012, VSDV:0.017, STATUS:FIXED, SATS:13, PDOP:1.424, HDOP:0.700, VDOP:1.240, TDOP:0.767, GDOP:1.200, NSDV:0.010, ESDV:0.007
GPS,PN295,LA41.301615429980,LN21.583970784760,EL235.573000,----GS,PN295,N 4596096.6223,E 582064.3017,EL190.2274,----GT,PN295,SW-2036,ST-399617000,EW-2036,ET-399617000
--HSDV:0.012, VSDV:0.017, STATUS:FIXED, SATS:13, PDOP:1.501, HDOP:0.700, VDOP:1.328, TDOP:0.742, GDOP:1.305, NSDV:0.010, ESDV:0.007
GPS,PN296,LA41.301581975780,LN21.584017159600,EL235.079000,----GS,PN296,N 4596086.4241,E 582075.1733,EL189.7333,----GT,PN296,SW-2036,ST-399607000,EW-2036,ET-399607000
--HSDV:0.012, VSDV:0.017, STATUS:FIXED, SATS:13, PDOP:1.422, HDOP:0.700, VDOP:1.238, TDOP:0.755, GDOP:1.205, NSDV:0.010, ESDV:0.007
GPS,PN297,LA41.301544794080,LN21.584065437760,EL234.885000,----GS,PN297,N 4596075.0811,E 582086.4993,EL189.5392,----GT,PN297,SW-2036,ST-399596000,EW-2036,ET-399596000
--HSDV:0.012, VSDV:0.018, STATUS:FIXED, SATS:13, PDOP:1.421, HDOP:0.700, VDOP:1.237, TDOP:0.766, GDOP:1.197, NSDV:0.010, ESDV:0.007
GPS,PN298,LA41.301527770580,LN21.584079061300,EL234.837000,----GS,PN298,N 4596069.8654,E 582089.7183,EL189.4912,----GT,PN298,SW-2036,ST-399590000,EW-2036,ET-399590000
--HSDV:0.013, VSDV:0.019, STATUS:FIXED, SATS:9, PDOP:1.722, HDOP:1.100, VDOP:1.325, TDOP:1.127, GDOP:1.302, NSDV:0.011, ESDV:0.007
JB,NM030222azurdopolrib,DT02-03-2022,TM15:26:25
MO,AD0,UN1,SF1.00000000,EC0,EO0.0,AU0
--Stonex SurvCE Version 4.90.31
--CRD: Alphanumeric
--User Defined: KAVADARCI
--Equipment: Stonex, S10, SN:S1021412030012, FW:0.2.150417(STONEX)
--Antenna Type: [STXS10SX017A NONE],RA0.0700m,SHMP0.1050m,L10.1343m,L20.1269m,--Integrated GPS L1/L2+L2C/L5, GLONASS, Ga IGS
--Localization File: None
--Geoid Separation File: None
--Grid Adjustment File: None
--GPS Scale: 1.00000000
--Scale Point not used
--RTK Method: RTCM V3.0, Device: Internal GSM, Network: NTRIP iMAX-Auto
BP,PN10,LA41.290145646988,LN22.052040985716,EL214.5085,AG0.0000,PA0.1531,ATUNK,SRROVER,--
--Entered Rover HR: 1.6500 m, Vertical
LS,HR1.7843
GPS,PN1,LA41.301624903680,LN21.583029565360,EL222.166000,--zp--GS,PN1,N 4596097.0708,E 581845.9986,EL176.8162,--zp--GT,PN1,SW2195,ST397681000,EW2195,ET397681000
--HSDV:0.014, VSDV:0.028, STATUS:FIXED, SATS:12, PDOP:1.819, HDOP:1.000, VDOP:1.519, TDOP:0.756, GDOP:1.654, NSDV:0.011, ESDV:0.009
GPS,PN2,LA41.301619766780,LN21.583020591400,EL221.979000,--zp--GS,PN2,N 4596095.4626,E 581843.9355,EL176.6292,--zp--GT,PN2,SW2195,ST397687000,EW2195,ET397687000
--HSDV:0.013, VSDV:0.026, STATUS:FIXED, SATS:12, PDOP:1.819, HDOP:1.000, VDOP:1.519, TDOP:0.758, GDOP:1.653, NSDV:0.010, ESDV:0.009
GPS,PN3,LA41.301649966820,LN21.583007318200,EL222.120000,--zp--GS,PN3,N 4596104.7441,E 581840.7520,EL176.7704,--zp--GT,PN3,SW2195,ST397697000,EW2195,ET397697000
--HSDV:0.013, VSDV:0.025, STATUS:FIXED, SATS:12, PDOP:1.817, HDOP:1.000, VDOP:1.517, TDOP:0.756, GDOP:1.652, NSDV:0.010, ESDV:0.008
GPS,PN4,LA41.301646854260,LN21.582996963700,EL221.888000,--zp--GS,PN4,N 4596103.7567,E 581838.3616,EL176.5383,--zp--GT,PN4,SW2195,ST397700000,EW2195,ET397700000
--HSDV:0.012, VSDV:0.024, STATUS:FIXED, SATS:12, PDOP:1.816, HDOP:1.000, VDOP:1.516, TDOP:0.757, GDOP:1.651, NSDV:0.009, ESDV:0.008
GPS,PN5,LA41.301668547320,LN21.582980854480,EL221.875000,--zp--GS,PN5,N 4596110.4065,E 581834.5501,EL176.5254,--zp--GT,PN5,SW2195,ST397708000,EW2195,ET397708000
--HSDV:0.012, VSDV:0.024, STATUS:FIXED, SATS:11, PDOP:1.815, HDOP:1.000, VDOP:1.515, TDOP:0.757, GDOP:1.650, NSDV:0.009, ESDV:0.008
GPS,PN6,LA41.301672606380,LN21.582989889640,EL221.901000,--zp--GS,PN6,N 4596111.6824,E 581836.6312,EL176.5515,--zp--GT,PN6,SW2195,ST397711000,EW2195,ET397711000
--HSDV:0.012, VSDV:0.023, STATUS:FIXED, SATS:12, PDOP:1.825, HDOP:1.000, VDOP:1.527, TDOP:0.741, GDOP:1.668, NSDV:0.009, ESDV:0.008

GPS,PN7,LA41.301688498340,LN21.582963994420,EL221.815000,--zp--GS,PN7,N 4596116.5169,E 581830.5706,EL176.4655,--zp--GT,PN7,SW2195,ST397718000,EW2195,ET397718000
--HSDV:0.012, VSDV:0.022, STATUS:FIXED, SATS:12, PDOP:1.795, HDOP:1.000, VDOP:1.491, TDOP:0.810, GDOP:1.602, NSDV:0.009, ESDV:0.008
GPS,PN8,LA41.301692177540,LN21.582974378080,EL221.831000,--zp--GS,PN8,N 4596117.6792,E 581832.9657,EL176.4816,--zp--GT,PN8,SW2195,ST397721000,EW2195,ET397721000
--HSDV:0.012, VSDV:0.022, STATUS:FIXED, SATS:12, PDOP:1.814, HDOP:1.000, VDOP:1.513, TDOP:0.757, GDOP:1.648, NSDV:0.009, ESDV:0.008
GPS,PN9,LA41.301702924260,LN21.582954421780,EL221.862000,--zp--GS,PN9,N 4596120.9420,E 581828.3003,EL176.5126,--zp--GT,PN9,SW2195,ST397727000,EW2195,ET397727000
--HSDV:0.012, VSDV:0.022, STATUS:FIXED, SATS:11, PDOP:1.794, HDOP:1.000, VDOP:1.490, TDOP:0.810, GDOP:1.601, NSDV:0.009, ESDV:0.008
GPS,PN10,LA41.301707538860,LN21.582966362020,EL221.965000,--zp--GS,PN10,N 4596122.3969,E 581831.0531,EL176.6157,--zp--GT,PN10,SW2195,ST397731000,EW2195,ET397731000
--HSDV:0.012, VSDV:0.022, STATUS:FIXED, SATS:11, PDOP:1.822, HDOP:1.000, VDOP:1.523, TDOP:0.742, GDOP:1.664, NSDV:0.009, ESDV:0.008
GPS,PN11,LA41.301715239140,LN21.582966271600,EL222.001000,--zp--GS,PN11,N 4596124.7721,E 581831.0053,EL176.6517,--zp--GT,PN11,SW2195,ST397734000,EW2195,ET397734000
--HSDV:0.012, VSDV:0.021, STATUS:FIXED, SATS:13, PDOP:1.822, HDOP:1.000, VDOP:1.523, TDOP:0.742, GDOP:1.664, NSDV:0.009, ESDV:0.008
GPS,PN12,LA41.301717053420,LN21.582955304560,EL221.996000,--zp--GS,PN12,N 4596125.3030,E 581828.4557,EL176.6467,--zp--GT,PN12,SW2195,ST397737000,EW2195,ET397737000
--HSDV:0.012, VSDV:0.021, STATUS:FIXED, SATS:13, PDOP:1.794, HDOP:1.000, VDOP:1.489, TDOP:0.809, GDOP:1.601, NSDV:0.009, ESDV:0.008
GPS,PN13,LA41.301727432640,LN21.582957290260,EL222.027000,--zp--GS,PN13,N 4596128.5101,E 581828.8799,EL176.6778,--zp--GT,PN13,SW2195,ST397741000,EW2195,ET397741000
--HSDV:0.011, VSDV:0.021, STATUS:FIXED, SATS:13, PDOP:1.794, HDOP:1.000, VDOP:1.489, TDOP:0.811, GDOP:1.600, NSDV:0.008, ESDV:0.008
GPS,PN14,LA41.301725468540,LN21.582971687200,EL222.097000,--zp--GS,PN14,N 4596127.9420,E 581832.2254,EL176.7478,--zp--GT,PN14,SW2195,ST397746000,EW2195,ET397746000
--HSDV:0.011, VSDV:0.021, STATUS:FIXED, SATS:13, PDOP:1.793, HDOP:1.000, VDOP:1.488, TDOP:0.809, GDOP:1.600, NSDV:0.008, ESDV:0.007
GPS,PN15,LA41.301735116000,LN21.582979781500,EL222.203000,--zp--GS,PN15,N 4596130.9394,E 581834.0688,EL176.8540,--zp--GT,PN15,SW2195,ST397751000,EW2195,ET397751000
--HSDV:0.011, VSDV:0.020, STATUS:FIXED, SATS:13, PDOP:1.793, HDOP:1.000, VDOP:1.488, TDOP:0.809, GDOP:1.600, NSDV:0.008, ESDV:0.007
GPS,PN16,LA41.301740031260,LN21.582969288880,EL222.155000,--zp--GS,PN16,N 4596132.4281,E 581831.6184,EL176.8060,--zp--GT,PN16,SW2195,ST397754000,EW2195,ET397754000
--HSDV:0.011, VSDV:0.020, STATUS:FIXED, SATS:13, PDOP:1.793, HDOP:1.000, VDOP:1.488, TDOP:0.809, GDOP:1.600, NSDV:0.008, ESDV:0.007
GPS,PN17,LA41.301711503060,LN21.582945669880,EL221.816000,--zp--GS,PN17,N 4596123.5655,E 581826.2408,EL176.4666,--zp--GT,PN17,SW2195,ST397767000,EW2195,ET397767000
--HSDV:0.011, VSDV:0.020, STATUS:FIXED, SATS:13, PDOP:1.961, HDOP:1.000, VDOP:1.687, TDOP:0.616, GDOP:1.862, NSDV:0.008, ESDV:0.007
GPS,PN18,LA41.301716018900,LN21.582938204440,EL221.744000,--zp--GS,PN18,N 4596124.9390,E 581824.4938,EL176.3946,--zp--GT,PN18,SW2195,ST397770000,EW2195,ET397770000
--HSDV:0.011, VSDV:0.020, STATUS:FIXED, SATS:13, PDOP:1.791, HDOP:1.000, VDOP:1.486, TDOP:0.809, GDOP:1.598, NSDV:0.008, ESDV:0.007
GPS,PN19,LA41.301722877320,LN21.582943109980,EL221.875000,--zp--GS,PN19,N 4596127.0676,E 581825.6074,EL176.5257,--zp--GT,PN19,SW2195,ST397773000,EW2195,ET397773000
--HSDV:0.011, VSDV:0.020, STATUS:FIXED, SATS:13, PDOP:1.791, HDOP:1.000, VDOP:1.486, TDOP:0.809, GDOP:1.598, NSDV:0.008, ESDV:0.007
GPS,PN20,LA41.301732901700,LN21.582919414540,EL221.660000,--zp--GS,PN20,N 4596130.0978,E 581820.0774,EL176.3107,--zp--GT,PN20,SW2195,ST397779000,EW2195,ET397779000
--HSDV:0.011, VSDV:0.020, STATUS:FIXED, SATS:12, PDOP:1.790, HDOP:1.000, VDOP:1.485, TDOP:0.807, GDOP:1.598, NSDV:0.008, ESDV:0.007
GPS,PN21,LA41.301728334500,LN21.582914984080,EL221.521000,--zp--GS,PN21,N 4596128.6773,E 581819.0660,EL176.1716,--zp--GT,PN21,SW2195,ST397781000,EW2195,ET397781000
--HSDV:0.011, VSDV:0.020, STATUS:FIXED, SATS:12, PDOP:1.806, HDOP:1.000, VDOP:1.504, TDOP:0.757, GDOP:1.640, NSDV:0.008, ESDV:0.007
GPS,PN22,LA41.301736916660,LN21.582892999240,EL221.502000,--zp--GS,PN22,N 4596131.2671,E 581813.9377,EL176.1526,--zp--GT,PN22,SW2195,ST397788000,EW2195,ET397788000
--HSDV:0.011, VSDV:0.020, STATUS:FIXED, SATS:12, PDOP:1.805, HDOP:1.000, VDOP:1.503, TDOP:0.755, GDOP:1.640, NSDV:0.008, ESDV:0.007
GPS,PN23,LA41.301742900760,LN21.582893668180,EL221.522000,--zp--GS,PN23,N 4596133.1149,E 581814.0719,EL176.1726,--zp--GT,PN23,SW2195,ST397791000,EW2195,ET397791000
--HSDV:0.011, VSDV:0.020, STATUS:FIXED, SATS:13, PDOP:1.804, HDOP:1.000, VDOP:1.502, TDOP:0.755, GDOP:1.639, NSDV:0.008, ESDV:0.007
GPS,PN24,LA41.301745875620,LN21.582879953440,EL221.435000,--zp--GS,PN24,N 4596133.9966,E 581810.8811,EL176.0856,--zp--GT,PN24,SW2195,ST397795000,EW2195,ET397795000
--HSDV:0.011, VSDV:0.019, STATUS:FIXED, SATS:12, PDOP:1.804, HDOP:1.000, VDOP:1.501, TDOP:0.755, GDOP:1.638, NSDV:0.008, ESDV:0.007
GPS,PN25,LA41.301740425280,LN21.582875402620,EL221.294000,--zp--GS,PN25,N 4596132.3033,E 581809.8448,EL175.9445,--zp--GT,PN25,SW2195,ST397797000,EW2195,ET397797000
--HSDV:0.011, VSDV:0.019, STATUS:FIXED, SATS:12, PDOP:1.804, HDOP:1.000, VDOP:1.501, TDOP:0.755, GDOP:1.638, NSDV:0.008, ESDV:0.007
GPS,PN26,LA41.301741335180,LN21.582859252420,EL221.225000,--zp--GS,PN26,N 4596132.5416,E 581806.0964,EL175.8755,--zp--GT,PN26,SW2195,ST397805000,EW2195,ET397805000
--HSDV:0.011, VSDV:0.019, STATUS:FIXED, SATS:13, PDOP:1.787, HDOP:1.000, VDOP:1.481, TDOP:0.806, GDOP:1.595, NSDV:0.008, ESDV:0.007
GPS,PN27,LA41.301741790700,LN21.582843939100,EL221.309000,--zp--GS,PN27,N 4596132.6419,E 581802.5436,EL175.9594,--zp--GT,PN27,SW2195,ST397810000,EW2195,ET397810000
--HSDV:0.011, VSDV:0.019, STATUS:FIXED, SATS:12, PDOP:1.802, HDOP:1.000, VDOP:1.499, TDOP:0.755, GDOP:1.636, NSDV:0.008, ESDV:0.007
GPS,PN28,LA41.301748411580,LN21.582840034720,EL221.279000,--zp--GS,PN28,N 4596134.6741,E 581801.6151,EL175.9294,--zp--GT,PN28,SW2195,ST397813000,EW2195,ET397813000
--HSDV:0.011, VSDV:0.020, STATUS:FIXED, SATS:12, PDOP:1.802, HDOP:1.000, VDOP:1.499, TDOP:0.755, GDOP:1.636, NSDV:0.008, ESDV:0.007
GPS,PN29,LA41.301748553720,LN21.582824136940,EL221.378000,--zp--GS,PN29,N 4596134.6763,E 581797.9279,EL176.0284,--zp--GT,PN29,SW2195,ST397818000,EW2195,ET397818000
--HSDV:0.011, VSDV:0.019, STATUS:FIXED, SATS:12, PDOP:1.801, HDOP:1.000, VDOP:1.498, TDOP:0.755, GDOP:1.635, NSDV:0.008, ESDV:0.007
GPS,PN30,LA41.301739237700,LN21.582813292720,EL221.461000,--zp--GS,PN30,N 4596131.7739,E 581795.4456,EL176.1112,--zp--GT,PN30,SW2195,ST397823000,EW2195,ET397823000
--HSDV:0.011, VSDV:0.020, STATUS:FIXED, SATS:11, PDOP:1.801, HDOP:1.000, VDOP:1.498, TDOP:0.758, GDOP:1.634, NSDV:0.008, ESDV:0.007
GPS,PN31,LA41.301745030880,LN21.582805255660,EL221.532000,--zp--GS,PN31,N 4596133.5400,E 581793.5616,EL176.1823,--zp--GT,PN31,SW2195,ST397827000,EW2195,ET397827000
--HSDV:0.011, VSDV:0.020, STATUS:FIXED, SATS:10, PDOP:2.117, HDOP:1.000, VDOP:1.866, TDOP:0.339, GDOP:2.144, NSDV:0.008, ESDV:0.007
GPS,PN32,LA41.301753175160,LN21.582814321060,EL221.514000,--zp--GS,PN32,N 4596136.0762,E 581795.6355,EL176.1644,--zp--GT,PN32,SW2195,ST397833000,EW2195,ET397833000
--HSDV:0.011, VSDV:0.021, STATUS:FIXED, SATS:9, PDOP:2.284, HDOP:1.200, VDOP:1.943, TDOP:0.355, GDOP:2.256, NSDV:0.008, ESDV:0.007
GPS,PN33,LA41.301760161560,LN21.582837108400,EL221.396000,--zp--GS,PN33,N 4596138.2912,E 581800.8955,EL176.0465,--zp--GT,PN33,SW2195,ST397842000,EW2195,ET397842000
--HSDV:0.011, VSDV:0.020, STATUS:FIXED, SATS:13, PDOP:1.798, HDOP:1.000, VDOP:1.494, TDOP:0.756, GDOP:1.631, NSDV:0.008, ESDV:0.007
GPS,PN34,LA41.301765793700,LN21.582829548520,EL221.300000,--zp--GS,PN34,N 4596140.0088,E 581799.1227,EL175.9505,--zp--GT,PN34,SW2195,ST397848000,EW2195,ET397848000
--HSDV:0.011, VSDV:0.019, STATUS:FIXED, SATS:12, PDOP:1.784, HDOP:1.000, VDOP:1.477, TDOP:0.804, GDOP:1.592, NSDV:0.008, ESDV:0.007
GPS,PN35,LA41.301775185860,LN21.582858868960,EL221.428000,--zp--GS,PN35,N 4596142.9831,E 581805.8893,EL176.0788,--zp--GT,PN35,SW2195,ST397860000,EW2195,ET397860000
--HSDV:0.011, VSDV:0.020, STATUS:FIXED, SATS:12, PDOP:1.795, HDOP:1.000, VDOP:1.491, TDOP:0.757, GDOP:1.628, NSDV:0.008, ESDV:0.007
GPS,PN36,LA41.301780598520,LN21.582850821100,EL221.280000,--zp--GS,PN36,N 4596144.6318,E 581804.0041,EL175.9308,--zp--GT,PN36,SW2195,ST397865000,EW2195,ET397865000

--HSDV:0.011, VSDV:0.020, STATUS:FIXED, SATS:12, PDOP:1.794, HDOP:1.000, VDOP:1.490, TDOP:0.757, GDOP:1.627, NSDV:0.008, ESDV:0.007
GPS,PN37,LA41.301787343780,LN21.582881002120,EL221.441000,--zp--GS,PN37,N 4596146.7918,E 581810.9795,EL176.0920,--zp--GT,PN37,SW2195,ST397874000,EW2195,ET397874000
--HSDV:0.012, VSDV:0.021, STATUS:FIXED, SATS:12, PDOP:1.794, HDOP:1.000, VDOP:1.489, TDOP:0.755, GDOP:1.627, NSDV:0.009, ESDV:0.008
GPS,PN38,LA41.301795579800,LN21.582874289380,EL221.478000,--zp--GS,PN38,N 4596149.3149,E 581809.3941,EL176.1290,--zp--GT,PN38,SW2195,ST397877000,EW2195,ET397877000
--HSDV:0.012, VSDV:0.021, STATUS:FIXED, SATS:11, PDOP:1.793, HDOP:1.000, VDOP:1.488, TDOP:0.755, GDOP:1.626, NSDV:0.009, ESDV:0.008
GPS,PN39,LA41.301807720500,LN21.582890889760,EL221.435000,--zp--GS,PN39,N 4596153.1037,E 581813.2013,EL176.0862,--zp--GT,PN39,SW2195,ST397888000,EW2195,ET397888000
--HSDV:0.011, VSDV:0.023, STATUS:FIXED, SATS:10, PDOP:3.463, HDOP:1.000, VDOP:3.315, TDOP:1.690, GDOP:3.853, NSDV:0.009, ESDV:0.007
GPS,PN40,LA41.301798472940,LN21.582902500840,EL221.686000,--zp--GS,PN40,N 4596150.2814,E 581815.9262,EL176.3371,--zp--GT,PN40,SW2195,ST397893000,EW2195,ET397893000
--HSDV:0.012, VSDV:0.024, STATUS:FIXED, SATS:10, PDOP:2.210, HDOP:1.000, VDOP:1.971, TDOP:0.539, GDOP:2.275, NSDV:0.009, ESDV:0.008
GPS,PN41,LA41.301802091540,LN21.582919156840,EL221.766000,--zp--GS,PN41,N 4596151.4414,E 581819.7761,EL176.4172,--zp--GT,PN41,SW2195,ST397897000,EW2195,ET397897000
--HSDV:0.012, VSDV:0.025, STATUS:FIXED, SATS:9, PDOP:2.674, HDOP:1.200, VDOP:2.390, TDOP:0.926, GDOP:2.830, NSDV:0.009, ESDV:0.008
GPS,PN42,LA41.301802264880,LN21.582936145660,EL221.861000,--zp--GS,PN42,N 4596151.5395,E 581823.7152,EL176.5123,--zp--GT,PN42,SW2195,ST397901000,EW2195,ET397901000
--HSDV:0.012, VSDV:0.023, STATUS:FIXED, SATS:11, PDOP:2.405, HDOP:1.100, VDOP:2.139, TDOP:0.301, GDOP:2.424, NSDV:0.009, ESDV:0.008
GPS,PN43,LA41.301812385380,LN21.582938793760,EL221.954000,--zp--GS,PN43,N 4596154.6685,E 581824.2940,EL176.6054,--zp--GT,PN43,SW2195,ST397905000,EW2195,ET397905000
--HSDV:0.012, VSDV:0.024, STATUS:FIXED, SATS:10, PDOP:2.452, HDOP:1.200, VDOP:2.138, TDOP:0.381, GDOP:2.422, NSDV:0.009, ESDV:0.008
GPS,PN44,LA41.301812514080,LN21.582916053220,EL221.785000,--zp--GS,PN44,N 4596154.6485,E 581819.0200,EL176.4363,--zp--GT,PN44,SW2195,ST397911000,EW2195,ET397911000
--HSDV:0.012, VSDV:0.022, STATUS:FIXED, SATS:11, PDOP:2.100, HDOP:1.000, VDOP:1.847, TDOP:0.336, GDOP:2.127, NSDV:0.009, ESDV:0.008
GPS,PN45,LA41.301821300480,LN21.582905410180,EL221.535000,--zp--GS,PN45,N 4596157.3311,E 581816.5212,EL176.1863,--zp--GT,PN45,SW2195,ST397915000,EW2195,ET397915000
--HSDV:0.012, VSDV:0.024, STATUS:FIXED, SATS:9, PDOP:2.668, HDOP:1.200, VDOP:2.383, TDOP:0.925, GDOP:2.824, NSDV:0.009, ESDV:0.008
GPS,PN46,LA41.301809836940,LN21.582952178680,EL222.001000,--zp--GS,PN46,N 4596153.9175,E 581827.4068,EL176.6525,--zp--GT,PN46,SW2195,ST397925000,EW2195,ET397925000
--HSDV:0.012, VSDV:0.024, STATUS:FIXED, SATS:9, PDOP:2.237, HDOP:1.300, VDOP:1.820, TDOP:0.977, GDOP:2.012, NSDV:0.009, ESDV:0.008
GPS,PN47,LA41.301800465840,LN21.582954356200,EL222.112000,--zp--GS,PN47,N 4596151.0323,E 581827.9445,EL176.7634,--zp--GT,PN47,SW2195,ST397928000,EW2195,ET397928000
--HSDV:0.015, VSDV:0.025, STATUS:FIXED, SATS:7, PDOP:2.423, HDOP:1.600, VDOP:1.820, TDOP:1.351, GDOP:2.012, NSDV:0.012, ESDV:0.009
GPS,PN48,LA41.301793218380,LN21.582987411700,EL222.435000,--zp--GS,PN48,N 4596148.8833,E 581835.6354,EL177.0865,--zp--GT,PN48,SW2195,ST397935000,EW2195,ET397935000
--HSDV:0.014, VSDV:0.027, STATUS:FIXED, SATS:7, PDOP:2.652, HDOP:1.700, VDOP:2.035, TDOP:1.234, GDOP:2.347, NSDV:0.011, ESDV:0.009
GPS,PN49,LA41.301801743840,LN21.582993370540,EL222.397000,--zp--GS,PN49,N 4596151.5290,E 581836.9875,EL177.0486,--zp--GT,PN49,SW2195,ST397938000,EW2195,ET397938000
--HSDV:0.014, VSDV:0.029, STATUS:FIXED, SATS:10, PDOP:2.267, HDOP:1.000, VDOP:2.035, TDOP:0.606, GDOP:2.347, NSDV:0.011, ESDV:0.009
GPS,PN50,LA41.301788460620,LN21.583001961220,EL222.663000,--zp--GS,PN50,N 4596147.4538,E 581839.0260,EL177.3145,--zp--GT,PN50,SW2195,ST397943000,EW2195,ET397943000
--HSDV:0.013, VSDV:0.026, STATUS:FIXED, SATS:9, PDOP:2.294, HDOP:1.200, VDOP:1.955, TDOP:0.399, GDOP:2.259, NSDV:0.010, ESDV:0.009
GPS,PN51,LA41.301781708700,LN21.583007506000,EL222.595000,--zp--GS,PN51,N 4596145.3854,E 581840.3354,EL177.2465,--zp--GT,PN51,SW2195,ST397946000,EW2195,ET397946000
--HSDV:0.013, VSDV:0.027, STATUS:FIXED, SATS:10, PDOP:2.600, HDOP:1.000, VDOP:2.400, TDOP:0.816, GDOP:2.725, NSDV:0.010, ESDV:0.009
GPS,PN52,LA41.301773604200,LN21.583004782840,EL222.562000,--zp--GS,PN52,N 4596142.8781,E 581839.7322,EL177.2134,--zp--GT,PN52,SW2195,ST397949000,EW2195,ET397949000
--HSDV:0.013, VSDV:0.024, STATUS:FIXED, SATS:11, PDOP:2.600, HDOP:1.000, VDOP:2.400, TDOP:0.816, GDOP:2.725, NSDV:0.010, ESDV:0.008
GPS,PN53,LA41.301769245980,LN21.583013797480,EL222.653000,--zp--GS,PN53,N 4596141.5573,E 581841.8379,EL177.3044,--zp--GT,PN53,SW2195,ST397952000,EW2195,ET397952000
--HSDV:0.013, VSDV:0.027, STATUS:FIXED, SATS:11, PDOP:2.092, HDOP:1.000, VDOP:1.838, TDOP:0.328, GDOP:2.118, NSDV:0.010, ESDV:0.009
GPS,PN54,LA41.301783203780,LN21.583029784420,EL223.007000,--zp--GS,PN54,N 4596145.9051,E 581845.4966,EL177.6586,--zp--GT,PN54,SW2195,ST397958000,EW2195,ET397958000
--HSDV:0.013, VSDV:0.023, STATUS:FIXED, SATS:12, PDOP:1.952, HDOP:1.000, VDOP:1.676, TDOP:0.588, GDOP:1.861, NSDV:0.010, ESDV:0.008
GPS,PN55,LA41.301794269280,LN21.583039856680,EL223.180000,--zp--GS,PN55,N 4596149.3452,E 581847.7937,EL177.8317,--zp--GT,PN55,SW2195,ST397962000,EW2195,ET397962000
--HSDV:0.013, VSDV:0.024, STATUS:FIXED, SATS:10, PDOP:2.090, HDOP:1.000, VDOP:1.835, TDOP:0.326, GDOP:2.115, NSDV:0.010, ESDV:0.008
GPS,PN56,LA41.301802398980,LN21.583030138240,EL223.090000,--zp--GS,PN56,N 4596151.8276,E 581845.5116,EL177.7418,--zp--GT,PN56,SW2195,ST397966000,EW2195,ET397966000
--HSDV:0.013, VSDV:0.025, STATUS:FIXED, SATS:9, PDOP:2.286, HDOP:1.200, VDOP:1.946, TDOP:0.400, GDOP:2.251, NSDV:0.010, ESDV:0.009
GPS,PN57,LA41.301799666880,LN21.583019953120,EL222.696000,--zp--GS,PN57,N 4596150.9580,E 581843.1592,EL177.3477,--zp--GT,PN57,SW2195,ST397969000,EW2195,ET397969000
--HSDV:0.014, VSDV:0.029, STATUS:FIXED, SATS:9, PDOP:2.286, HDOP:1.200, VDOP:1.946, TDOP:0.400, GDOP:2.251, NSDV:0.011, ESDV:0.009
GPS,PN58,LA41.301799222040,LN21.583005347560,EL222.674000,--zp--GS,PN58,N 4596150.7824,E 581839.7737,EL177.3256,--zp--GT,PN58,SW2195,ST397973000,EW2195,ET397973000
--HSDV:0.015, VSDV:0.034, STATUS:FIXED, SATS:7, PDOP:3.096, HDOP:2.000, VDOP:2.363, TDOP:1.308, GDOP:2.806, NSDV:0.012, ESDV:0.009
GPS,PN59,LA41.301802229180,LN21.582990717040,EL222.417000,--zp--GS,PN59,N 4596151.6717,E 581836.3704,EL177.0686,--zp--GT,PN59,SW2195,ST397987000,EW2195,ET397987000
--HSDV:0.017, VSDV:0.048, STATUS:FIXED, SATS:8, PDOP:3.576, HDOP:1.300, VDOP:3.331, TDOP:1.347, GDOP:3.821, NSDV:0.014, ESDV:0.010
GPS,PN60,LA41.301756681380,LN21.583002275920,EL222.407000,--zp--GS,PN60,N 4596137.6511,E 581839.2100,EL177.0582,--zp--GT,PN60,SW2195,ST398004000,EW2195,ET398004000
--HSDV:0.013, VSDV:0.024, STATUS:FIXED, SATS:10, PDOP:1.971, HDOP:1.000, VDOP:1.698, TDOP:0.383, GDOP:1.933, NSDV:0.010, ESDV:0.008
GPS,PN61,LA41.301760471880,LN21.582990803560,EL222.397000,--zp--GS,PN61,N 4596138.7903,E 581836.5363,EL177.0482,--zp--GT,PN61,SW2195,ST398008000,EW2195,ET398008000
--HSDV:0.013, VSDV:0.024, STATUS:FIXED, SATS:10, PDOP:2.176, HDOP:1.000, VDOP:1.933, TDOP:0.522, GDOP:2.238, NSDV:0.010, ESDV:0.009
GPS,PN62,LA41.301746965220,LN21.582976518280,EL222.190000,--zp--GS,PN62,N 4596134.5861,E 581833.2707,EL176.8410,--zp--GT,PN62,SW2195,ST398013000,EW2195,ET398013000
--HSDV:0.013, VSDV:0.026, STATUS:FIXED, SATS:10, PDOP:2.175, HDOP:1.000, VDOP:1.932, TDOP:0.517, GDOP:2.236, NSDV:0.010, ESDV:0.009
GPS,PN63,LA41.301740614700,LN21.582983889340,EL222.291000,--zp--GS,PN63,N 4596132.6464,E 581835.0022,EL176.9420,--zp--GT,PN63,SW2195,ST398017000,EW2195,ET398017000
--HSDV:0.013, VSDV:0.025, STATUS:FIXED, SATS:10, PDOP:2.174, HDOP:1.000, VDOP:1.930, TDOP:0.520, GDOP:2.235, NSDV:0.010, ESDV:0.008
GPS,PN64,LA41.301807828860,LN21.583058389780,EL223.474000,--zp--GS,PN64,N 4596153.5768,E 581852.0441,EL178.1259,--zp--GT,PN64,SW2195,ST398057000,EW2195,ET398057000
--HSDV:0.013, VSDV:0.024, STATUS:FIXED, SATS:11, PDOP:2.070, HDOP:1.000, VDOP:1.812, TDOP:0.312, GDOP:2.093, NSDV:0.010, ESDV:0.008
GPS,PN65,LA41.301815844080,LN21.583052571100,EL223.483000,--zp--GS,PN65,N 4596156.0341,E 581850.6668,EL178.1350,--zp--GT,PN65,SW2195,ST398061000,EW2195,ET398061000
--HSDV:0.013, VSDV:0.025, STATUS:FIXED, SATS:9, PDOP:2.260, HDOP:1.200, VDOP:1.915, TDOP:0.428, GDOP:2.219, NSDV:0.010, ESDV:0.009

GPS,PN66,LA41.301837072920,LN21.583077433900,EL224.017000,--zp--GS,PN66,N 4596162.6482,E 581856.3583,EL178.6693,--zp--GT,PN66,SW2195,ST398070000,EW2195,ET398070000
--HSDV:0.016, VSDV:0.037, STATUS:FIXED, SATS:9, PDOP:3.386, HDOP:1.200, VDOP:3.166, TDOP:1.487, GDOP:3.698, NSDV:0.012, ESDV:0.010
GPS,PN67,LA41.301831380780,LN21.583084983700,EL224.065000,--zp--GS,PN67,N 4596160.9121,E 581858.1290,EL178.7172,--zp--GT,PN67,SW2195,ST398077000,EW2195,ET398077000
--HSDV:0.013, VSDV:0.025, STATUS:FIXED, SATS:11, PDOP:2.529, HDOP:1.000, VDOP:2.323, TDOP:1.127, GDOP:2.769, NSDV:0.010, ESDV:0.009
GPS,PN68,LA41.301859893320,LN21.583113003880,EL225.052000,--zp--GS,PN68,N 4596169.7814,E 581864.5272,EL179.7046,--zp--GT,PN68,SW2195,ST398138000,EW2195,ET398138000
--HSDV:0.013, VSDV:0.024, STATUS:FIXED, SATS:10, PDOP:2.137, HDOP:1.000, VDOP:1.889, TDOP:0.491, GDOP:2.193, NSDV:0.010, ESDV:0.008
GPS,PN69,LA41.301866342540,LN21.583105818400,EL225.014000,--zp--GS,PN69,N 4596171.7521,E 581862.8384,EL179.6666,--zp--GT,PN69,SW2195,ST398141000,EW2195,ET398141000
--HSDV:0.013, VSDV:0.024, STATUS:FIXED, SATS:10, PDOP:2.136, HDOP:1.000, VDOP:1.887, TDOP:0.490, GDOP:2.191, NSDV:0.010, ESDV:0.008
GPS,PN70,LA41.301894284360,LN21.583132035880,EL226.139000,--zp--GS,PN70,N 4596180.4406,E 581868.8205,EL180.7920,--zp--GT,PN70,SW2195,ST398151000,EW2195,ET398151000
--HSDV:0.013, VSDV:0.023, STATUS:FIXED, SATS:10, PDOP:2.047, HDOP:1.000, VDOP:1.786, TDOP:0.288, GDOP:2.067, NSDV:0.010, ESDV:0.008
GPS,PN71,LA41.301890459960,LN21.583140258340,EL226.182000,--zp--GS,PN71,N 4596179.2824,E 581870.7407,EL180.8350,--zp--GT,PN71,SW2195,ST398154000,EW2195,ET398154000
--HSDV:0.013, VSDV:0.025, STATUS:FIXED, SATS:9, PDOP:2.152, HDOP:1.200, VDOP:1.786, TDOP:0.598, GDOP:2.067, NSDV:0.010, ESDV:0.009
GPS,PN72,LA41.301916600280,LN21.583172520880,EL227.741000,--zp--GS,PN72,N 4596187.4311,E 581878.1310,EL182.3944,--zp--GT,PN72,SW2195,ST398164000,EW2195,ET398164000
--HSDV:0.012, VSDV:0.023, STATUS:FIXED, SATS:11, PDOP:2.498, HDOP:1.000, VDOP:2.289, TDOP:1.119, GDOP:2.737, NSDV:0.009, ESDV:0.008
GPS,PN73,LA41.301923562020,LN21.583166707540,EL227.821000,--zp--GS,PN73,N 4596189.5635,E 581876.7585,EL182.4744,--zp--GT,PN73,SW2195,ST398167000,EW2195,ET398167000
--HSDV:0.013, VSDV:0.023, STATUS:FIXED, SATS:11, PDOP:2.043, HDOP:1.000, VDOP:1.782, TDOP:0.284, GDOP:2.063, NSDV:0.010, ESDV:0.008
GPS,PN74,LA41.301942902780,LN21.583194193780,EL229.053000,--zp--GS,PN74,N 4596195.6020,E 581883.0649,EL183.7067,--zp--GT,PN74,SW2195,ST398177000,EW2195,ET398177000
--HSDV:0.013, VSDV:0.023, STATUS:FIXED, SATS:10, PDOP:2.125, HDOP:1.000, VDOP:1.875, TDOP:0.482, GDOP:2.179, NSDV:0.010, ESDV:0.008
GPS,PN75,LA41.301938715800,LN21.583202696440,EL229.189000,--zp--GS,PN75,N 4596194.3327,E 581885.0513,EL183.8427,--zp--GT,PN75,SW2195,ST398180000,EW2195,ET398180000
--HSDV:0.013, VSDV:0.024, STATUS:FIXED, SATS:11, PDOP:2.040, HDOP:1.000, VDOP:1.778, TDOP:0.280, GDOP:2.059, NSDV:0.010, ESDV:0.008
GPS,PN76,LA41.301959481980,LN21.583232154280,EL230.498000,--zp--GS,PN76,N 4596200.8162,E 581891.8100,EL185.1520,--zp--GT,PN76,SW2195,ST398189000,EW2195,ET398189000
--HSDV:0.013, VSDV:0.026, STATUS:FIXED, SATS:9, PDOP:2.370, HDOP:1.200, VDOP:2.044, TDOP:0.461, GDOP:2.325, NSDV:0.010, ESDV:0.009
GPS,PN77,LA41.301965523440,LN21.583226338000,EL230.553000,--zp--GS,PN77,N 4596202.6647,E 581890.4401,EL185.2070,--zp--GT,PN77,SW2195,ST398192000,EW2195,ET398192000
--HSDV:0.013, VSDV:0.027, STATUS:FIXED, SATS:10, PDOP:2.479, HDOP:1.000, VDOP:2.268, TDOP:0.730, GDOP:2.584, NSDV:0.010, ESDV:0.009
GPS,PN78,LA41.301988117100,LN21.583256440120,EL232.230000,--zp--GS,PN78,N 4596209.7136,E 581897.3417,EL186.8844,--zp--GT,PN78,SW2195,ST398203000,EW2195,ET398203000
--HSDV:0.014, VSDV:0.028, STATUS:FIXED, SATS:8, PDOP:3.408, HDOP:1.500, VDOP:3.060, TDOP:1.116, GDOP:3.586, NSDV:0.011, ESDV:0.009
GPS,PN79,LA41.301984734960,LN21.583266959860,EL232.306000,--zp--GS,PN79,N 4596208.6979,E 581899.7930,EL186.9604,--zp--GT,PN79,SW2195,ST398207000,EW2195,ET398207000
--HSDV:0.015, VSDV:0.028, STATUS:FIXED, SATS:10, PDOP:3.457, HDOP:1.100, VDOP:3.277, TDOP:1.874, GDOP:3.932, NSDV:0.011, ESDV:0.010
GPS,PN80,LA41.302008822980,LN21.583297861840,EL233.910000,--zp--GS,PN80,N 4596216.2099,E 581906.8749,EL188.5647,--zp--GT,PN80,SW2195,ST398218000,EW2195,ET398218000
--HSDV:0.014, VSDV:0.026, STATUS:FIXED, SATS:11, PDOP:2.465, HDOP:1.000, VDOP:2.253, TDOP:0.724, GDOP:2.569, NSDV:0.011, ESDV:0.009
GPS,PN81,LA41.302016502680,LN21.583288331020,EL233.990000,--zp--GS,PN81,N 4596218.5539,E 581904.6379,EL188.6448,--zp--GT,PN81,SW2195,ST398222000,EW2195,ET398222000
--HSDV:0.014, VSDV:0.026, STATUS:FIXED, SATS:10, PDOP:2.030, HDOP:1.000, VDOP:1.767, TDOP:0.268, GDOP:2.048, NSDV:0.011, ESDV:0.009
GPS,PN82,LA41.302040069180,LN21.583314722560,EL235.605000,--zp--GS,PN82,N 4596225.8932,E 581910.6756,EL190.2601,--zp--GT,PN82,SW2195,ST398236000,EW2195,ET398236000
--HSDV:0.013, VSDV:0.026, STATUS:FIXED, SATS:10, PDOP:2.305, HDOP:1.100, VDOP:2.026, TDOP:0.054, GDOP:2.306, NSDV:0.010, ESDV:0.009
GPS,PN83,LA41.302035365180,LN21.583325083300,EL235.672000,--zp--GS,PN83,N 4596224.4693,E 581913.0947,EL190.3271,--zp--GT,PN83,SW2195,ST398240000,EW2195,ET398240000
--HSDV:0.014, VSDV:0.027, STATUS:FIXED, SATS:10, PDOP:2.304, HDOP:1.100, VDOP:2.024, TDOP:0.053, GDOP:2.303, NSDV:0.011, ESDV:0.009
GPS,PN84,LA41.302056365900,LN21.583351651540,EL237.293000,--zp--GS,PN84,N 4596231.0176,E 581919.1823,EL191.9484,--zp--GT,PN84,SW2195,ST398250000,EW2195,ET398250000
--HSDV:0.013, VSDV:0.025, STATUS:FIXED, SATS:10, PDOP:2.300, HDOP:1.100, VDOP:2.020, TDOP:0.071, GDOP:2.299, NSDV:0.010, ESDV:0.009
GPS,PN85,LA41.302065012800,LN21.583344614500,EL237.516000,--zp--GS,PN85,N 4596233.6666,E 581917.5202,EL192.1714,--zp--GT,PN85,SW2195,ST398254000,EW2195,ET398254000
--HSDV:0.013, VSDV:0.024, STATUS:FIXED, SATS:10, PDOP:2.254, HDOP:1.000, VDOP:2.020, TDOP:0.453, GDOP:2.299, NSDV:0.010, ESDV:0.009
GPS,PN86,LA41.302081692560,LN21.583365167140,EL238.729000,--zp--GS,PN86,N 4596238.8660,E 581922.2280,EL193.3847,--zp--GT,PN86,SW2195,ST398263000,EW2195,ET398263000
--HSDV:0.013, VSDV:0.024, STATUS:FIXED, SATS:11, PDOP:2.443, HDOP:1.000, VDOP:2.229, TDOP:0.702, GDOP:2.542, NSDV:0.010, ESDV:0.008
GPS,PN87,LA41.302080779000,LN21.583378214440,EL238.978000,--zp--GS,PN87,N 4596238.6185,E 581925.2568,EL193.6337,--zp--GT,PN87,SW2195,ST398268000,EW2195,ET398268000
--HSDV:0.013, VSDV:0.023, STATUS:FIXED, SATS:12, PDOP:2.096, HDOP:1.000, VDOP:1.842, TDOP:0.461, GDOP:2.146, NSDV:0.010, ESDV:0.008
GPS,PN88,LA41.302111636580,LN21.583407999460,EL240.188000,--zp--GS,PN88,N 4596248.2160,E 581932.0560,EL194.8441,--zp--GT,PN88,SW2195,ST398280000,EW2195,ET398280000
--HSDV:0.013, VSDV:0.023, STATUS:FIXED, SATS:11, PDOP:2.015, HDOP:1.000, VDOP:1.749, TDOP:0.257, GDOP:2.031, NSDV:0.010, ESDV:0.008
GPS,PN89,LA41.302116376880,LN21.583402546780,EL240.355000,--zp--GS,PN89,N 4596249.6640,E 581930.7749,EL195.0111,--zp--GT,PN89,SW2195,ST398284000,EW2195,ET398284000
--HSDV:0.013, VSDV:0.023, STATUS:FIXED, SATS:12, PDOP:2.015, HDOP:1.000, VDOP:1.749, TDOP:0.257, GDOP:2.031, NSDV:0.010, ESDV:0.008
GPS,PN90,LA41.302144335020,LN21.583440385360,EL241.329000,--zp--GS,PN90,N 4596258.3882,E 581939.4518,EL195.9855,--zp--GT,PN90,SW2195,ST398296000,EW2195,ET398296000
--HSDV:0.013, VSDV:0.024, STATUS:FIXED, SATS:10, PDOP:2.063, HDOP:1.100, VDOP:1.745, TDOP:0.388, GDOP:2.026, NSDV:0.010, ESDV:0.009
GPS,PN91,LA41.302149188300,LN21.583437513940,EL241.421000,--zp--GS,PN91,N 4596259.8778,E 581938.7690,EL196.0776,--zp--GT,PN91,SW2195,ST398299000,EW2195,ET398299000
--HSDV:0.014, VSDV:0.025, STATUS:FIXED, SATS:11, PDOP:2.011, HDOP:1.000, VDOP:1.745, TDOP:0.244, GDOP:2.026, NSDV:0.011, ESDV:0.009
GPS,PN92,LA41.302179125780,LN21.583474483240,EL242.133000,--zp--GS,PN92,N 4596269.2103,E 581947.2373,EL196.7900,--zp--GT,PN92,SW2195,ST398311000,EW2195,ET398311000
--HSDV:0.013, VSDV:0.023, STATUS:FIXED, SATS:11, PDOP:2.234, HDOP:1.000, VDOP:1.998, TDOP:0.429, GDOP:2.275, NSDV:0.010, ESDV:0.008
GPS,PN93,LA41.302176740720,LN21.583484027380,EL242.065000,--zp--GS,PN93,N 4596268.4996,E 581949.4589,EL196.7220,--zp--GT,PN93,SW2195,ST398314000,EW2195,ET398314000
--HSDV:0.013, VSDV:0.023, STATUS:FIXED, SATS:11, PDOP:2.234, HDOP:1.000, VDOP:1.998, TDOP:0.429, GDOP:2.275, NSDV:0.010, ESDV:0.008
GPS,PN94,LA41.302203438860,LN21.583515420400,EL242.708000,--zp--GS,PN94,N 4596276.8182,E 581956.6454,EL197.3654,--zp--GT,PN94,SW2195,ST398324000,EW2195,ET398324000
--HSDV:0.013, VSDV:0.024, STATUS:FIXED, SATS:11, PDOP:1.914, HDOP:1.000, VDOP:1.632, TDOP:0.558, GDOP:1.831, NSDV:0.010, ESDV:0.008
GPS,PN95,LA41.302208682740,LN21.583510532680,EL242.827000,--zp--GS,PN95,N 4596278.4231,E 581955.4936,EL197.4844,--zp--GT,PN95,SW2195,ST398327000,EW2195,ET398327000

--HSDV:0.013, VSDV:0.023, STATUS:FIXED, SATS:10, PDOP:2.003, HDOP:1.000, VDOP:1.736, TDOP:0.234, GDOP:2.017, NSDV:0.010, ESDV:0.008
GPS,PN96,LA41.302236318380,LN21.583540127140,EL243.680000,--zp--GS,PN96,N 4596287.0261,E 581962.2598,EL198.3378,--zp--GT,PN96,SW2195,ST398338000,EW2195,ET398338000
--HSDV:0.014, VSDV:0.026, STATUS:FIXED, SATS:9, PDOP:2.177, HDOP:1.200, VDOP:1.817, TDOP:0.501, GDOP:2.119, NSDV:0.011, ESDV:0.009
GPS,PN97,LA41.302234247780,LN21.583550444260,EL243.746000,--zp--GS,PN97,N 4596286.4145,E 581964.6595,EL198.4038,--zp--GT,PN97,SW2195,ST398341000,EW2195,ET398341000
--HSDV:0.014, VSDV:0.028, STATUS:FIXED, SATS:9, PDOP:2.494, HDOP:1.200, VDOP:2.186, TDOP:0.107, GDOP:2.496, NSDV:0.011, ESDV:0.009
GPS,PN98,LA41.302257285080,LN21.583573195600,EL244.558000,--zp--GS,PN98,N 4596293.5810,E 581969.8549,EL199.2161,--zp--GT,PN98,SW2195,ST398350000,EW2195,ET398350000
--HSDV:0.013, VSDV:0.023, STATUS:FIXED, SATS:11, PDOP:1.997, HDOP:1.000, VDOP:1.729, TDOP:0.225, GDOP:2.010, NSDV:0.010, ESDV:0.008
GPS,PN99,LA41.302263416240,LN21.583568159680,EL244.713000,--zp--GS,PN99,N 4596295.4592,E 581968.6656,EL199.3711,--zp--GT,PN99,SW2195,ST398353000,EW2195,ET398353000
--HSDV:0.013, VSDV:0.023, STATUS:FIXED, SATS:12, PDOP:1.997, HDOP:1.000, VDOP:1.729, TDOP:0.225, GDOP:2.010, NSDV:0.010, ESDV:0.008
GPS,PN100,LA41.302288024400,LN21.583598741020,EL245.736000,--zp--GS,PN100,N 4596303.1309,E 581975.6712,EL200.3945,--zp--GT,PN100,SW2195,ST398363000,EW2195,ET398363000
--HSDV:0.014, VSDV:0.025, STATUS:FIXED, SATS:11, PDOP:2.217, HDOP:1.000, VDOP:1.979, TDOP:0.411, GDOP:2.255, NSDV:0.011, ESDV:0.009
GPS,PN101,LA41.302285050020,LN21.583609284400,EL245.799000,--zp--GS,PN101,N 4596302.2411,E 581978.1265,EL200.4575,--zp--GT,PN101,SW2195,ST398367000,EW2195,ET398367000
--HSDV:0.013, VSDV:0.025, STATUS:FIXED, SATS:12, PDOP:1.993, HDOP:1.000, VDOP:1.724, TDOP:0.219, GDOP:2.005, NSDV:0.010, ESDV:0.009
GPS,PN102,LA41.302310942480,LN21.583643168080,EL247.020000,--zp--GS,PN102,N 4596310.3177,E 581985.8934,EL201.6789,--zp--GT,PN102,SW2195,ST398378000,EW2195,ET398378000
--HSDV:0.014, VSDV:0.025, STATUS:FIXED, SATS:12, PDOP:1.990, HDOP:1.000, VDOP:1.721, TDOP:0.215, GDOP:2.002, NSDV:0.011, ESDV:0.009
GPS,PN103,LA41.302317435020,LN21.583639587340,EL247.391000,--zp--GS,PN103,N 4596312.3111,E 581985.0403,EL202.0499,--zp--GT,PN103,SW2195,ST398382000,EW2195,ET398382000
--HSDV:0.013, VSDV:0.024, STATUS:FIXED, SATS:12, PDOP:1.905, HDOP:1.000, VDOP:1.622, TDOP:0.555, GDOP:1.823, NSDV:0.010, ESDV:0.009
GPS,PN104,LA41.302343272160,LN21.583673147620,EL248.791000,--zp--GS,PN104,N 4596320.3698,E 581992.7323,EL203.4503,--zp--GT,PN104,SW2195,ST398394000,EW2195,ET398394000
--HSDV:0.014, VSDV:0.025, STATUS:FIXED, SATS:9, PDOP:1.958, HDOP:1.100, VDOP:1.620, TDOP:0.720, GDOP:1.821, NSDV:0.011, ESDV:0.009
GPS,PN105,LA41.302341189680,LN21.583683656200,EL248.822000,--zp--GS,PN105,N 4596319.7550,E 581995.1765,EL203.4813,--zp--GT,PN105,SW2195,ST398398000,EW2195,ET398398000
--HSDV:0.014, VSDV:0.025, STATUS:FIXED, SATS:10, PDOP:2.219, HDOP:1.000, VDOP:1.981, TDOP:1.005, GDOP:2.436, NSDV:0.011, ESDV:0.009
GPS,PN106,LA41.302362427520,LN21.583710098140,EL249.990000,--zp--GS,PN106,N 4596326.3762,E 582001.2339,EL204.6496,--zp--GT,PN106,SW2195,ST398408000,EW2195,ET398408000
--HSDV:0.014, VSDV:0.027, STATUS:FIXED, SATS:11, PDOP:2.051, HDOP:1.000, VDOP:1.791, TDOP:0.416, GDOP:2.093, NSDV:0.011, ESDV:0.009
GPS,PN107,LA41.302367319020,LN21.583705550380,EL250.275000,--zp--GS,PN107,N 4596327.8732,E 582000.1621,EL204.9346,--zp--GT,PN107,SW2195,ST398412000,EW2195,ET398412000
--HSDV:0.016, VSDV:0.028, STATUS:FIXED, SATS:12, PDOP:1.982, HDOP:1.000, VDOP:1.711, TDOP:0.191, GDOP:1.991, NSDV:0.012, ESDV:0.010
GPS,PN108,LA41.302384840940,LN21.583741765540,EL251.586000,--zp--GS,PN108,N 4596333.3738,E 582008.4989,EL206.2460,--zp--GT,PN108,SW2195,ST398423000,EW2195,ET398423000
--HSDV:0.015, VSDV:0.026, STATUS:FIXED, SATS:12, PDOP:1.979, HDOP:1.000, VDOP:1.708, TDOP:0.187, GDOP:1.988, NSDV:0.011, ESDV:0.010
GPS,PN109,LA41.302391492060,LN21.583735393240,EL251.737000,--zp--GS,PN109,N 4596335.4088,E 582006.9979,EL206.3970,--zp--GT,PN109,SW2195,ST398426000,EW2195,ET398426000
--HSDV:0.014, VSDV:0.026, STATUS:FIXED, SATS:12, PDOP:1.899, HDOP:1.000, VDOP:1.614, TDOP:0.554, GDOP:1.816, NSDV:0.011, ESDV:0.009
GPS,PN110,LA41.302414139660,LN21.583766862400,EL252.790000,--zp--GS,PN110,N 4596342.4781,E 582014.2161,EL207.4503,--zp--GT,PN110,SW2195,ST398438000,EW2195,ET398438000
--HSDV:0.014, VSDV:0.026, STATUS:FIXED, SATS:12, PDOP:1.897, HDOP:1.000, VDOP:1.612, TDOP:0.552, GDOP:1.815, NSDV:0.011, ESDV:0.009
GPS,PN111,LA41.302412303780,LN21.583779440860,EL252.808000,--zp--GS,PN111,N 4596341.9448,E 582017.1394,EL207.4684,--zp--GT,PN111,SW2195,ST398442000,EW2195,ET398442000
--HSDV:0.014, VSDV:0.025, STATUS:FIXED, SATS:12, PDOP:1.896, HDOP:1.000, VDOP:1.611, TDOP:0.552, GDOP:1.814, NSDV:0.011, ESDV:0.009
GPS,PN112,LA41.302433208020,LN21.583806305020,EL253.174000,--zp--GS,PN112,N 4596348.4642,E 582023.2959,EL207.8347,--zp--GT,PN112,SW2195,ST398451000,EW2195,ET398451000
--HSDV:0.015, VSDV:0.026, STATUS:FIXED, SATS:11, PDOP:1.971, HDOP:1.000, VDOP:1.699, TDOP:0.173, GDOP:1.979, NSDV:0.011, ESDV:0.010
GPS,PN113,LA41.302439539460,LN21.583801851460,EL253.332000,--zp--GS,PN113,N 4596350.4057,E 582022.2410,EL207.9927,--zp--GT,PN113,SW2195,ST398454000,EW2195,ET398454000
--HSDV:0.014, VSDV:0.025, STATUS:FIXED, SATS:12, PDOP:1.971, HDOP:1.000, VDOP:1.699, TDOP:0.173, GDOP:1.979, NSDV:0.011, ESDV:0.009
GPS,PN114,LA41.302457177000,LN21.583825825540,EL253.060000,--zp--GS,PN114,N 4596355.9097,E 582027.7386,EL207.7209,--zp--GT,PN114,SW2195,ST398462000,EW2195,ET398462000
--HSDV:0.013, VSDV:0.024, STATUS:FIXED, SATS:11, PDOP:1.894, HDOP:1.000, VDOP:1.608, TDOP:0.553, GDOP:1.811, NSDV:0.010, ESDV:0.009
GPS,PN115,LA41.302452309440,LN21.583832133340,EL252.919000,--zp--GS,PN115,N 4596354.4248,E 582029.2184,EL207.5799,--zp--GT,PN115,SW2195,ST398465000,EW2195,ET398465000
--HSDV:0.014, VSDV:0.024, STATUS:FIXED, SATS:11, PDOP:1.967, HDOP:1.000, VDOP:1.694, TDOP:0.164, GDOP:1.974, NSDV:0.011, ESDV:0.009
GPS,PN116,LA41.302467695120,LN21.583851910180,EL252.506000,--zp--GS,PN116,N 4596359.2231,E 582033.7507,EL207.1671,--zp--GT,PN116,SW2195,ST398473000,EW2195,ET398473000
--HSDV:0.013, VSDV:0.024, STATUS:FIXED, SATS:12, PDOP:1.892, HDOP:1.000, VDOP:1.606, TDOP:0.551, GDOP:1.810, NSDV:0.010, ESDV:0.009
GPS,PN117,LA41.302473368300,LN21.583847581300,EL252.764000,--zp--GS,PN117,N 4596360.9618,E 582032.7270,EL207.4252,--zp--GT,PN117,SW2195,ST398479000,EW2195,ET398479000
--HSDV:0.013, VSDV:0.024, STATUS:FIXED, SATS:12, PDOP:1.891, HDOP:1.000, VDOP:1.605, TDOP:0.551, GDOP:1.809, NSDV:0.010, ESDV:0.009
GPS,PN118,LA41.302472708480,LN21.583842752500,EL252.799000,--zp--GS,PN118,N 4596360.7456,E 582031.6095,EL207.4601,--zp--GT,PN118,SW2195,ST398482000,EW2195,ET398482000
--HSDV:0.014, VSDV:0.024, STATUS:FIXED, SATS:12, PDOP:1.890, HDOP:1.000, VDOP:1.604, TDOP:0.551, GDOP:1.808, NSDV:0.011, ESDV:0.009
GPS,PN119,LA41.302477232000,LN21.583838883760,EL252.599000,--zp--GS,PN119,N 4596362.1309,E 582030.6966,EL207.2602,--zp--GT,PN119,SW2195,ST398485000,EW2195,ET398485000
--HSDV:0.014, VSDV:0.025, STATUS:FIXED, SATS:12, PDOP:1.889, HDOP:1.000, VDOP:1.603, TDOP:0.552, GDOP:1.807, NSDV:0.011, ESDV:0.009
GPS,PN120,LA41.302471611500,LN21.583829225380,EL252.703000,--zp--GS,PN120,N 4596360.3716,E 582028.4765,EL207.3641,--zp--GT,PN120,SW2195,ST398488000,EW2195,ET398488000
--HSDV:0.014, VSDV:0.025, STATUS:FIXED, SATS:11, PDOP:1.889, HDOP:1.000, VDOP:1.603, TDOP:0.552, GDOP:1.807, NSDV:0.011, ESDV:0.009
GPS,PN121,LA41.302465948100,LN21.583829663860,EL252.953000,--zp--GS,PN121,N 4596358.6256,E 582028.5980,EL207.6140,--zp--GT,PN121,SW2195,ST398491000,EW2195,ET398491000
--HSDV:0.014, VSDV:0.024, STATUS:FIXED, SATS:12, PDOP:1.960, HDOP:1.000, VDOP:1.686, TDOP:0.150, GDOP:1.966, NSDV:0.011, ESDV:0.009
GPS,PN122,LA41.302486745600,LN21.583820054500,EL252.226000,--zp--GS,PN122,N 4596365.0162,E 582026.2969,EL206.8872,--zp--GT,PN122,SW2195,ST398498000,EW2195,ET398498000
--HSDV:0.017, VSDV:0.030, STATUS:FIXED, SATS:9, PDOP:2.001, HDOP:1.200, VDOP:1.601, TDOP:0.863, GDOP:1.805, NSDV:0.013, ESDV:0.011
GPS,PN123,LA41.302490826920,LN21.583827996760,EL252.115000,--zp--GS,PN123,N 4596366.2961,E 582028.1244,EL206.7762,--zp--GT,PN123,SW2195,ST398501000,EW2195,ET398501000
--HSDV:0.017, VSDV:0.031, STATUS:FIXED, SATS:9, PDOP:2.349, HDOP:1.200, VDOP:2.019, TDOP:0.253, GDOP:2.335, NSDV:0.013, ESDV:0.011
GPS,PN124,LA41.302496642780,LN21.583822975240,EL252.140000,--zp--GS,PN124,N 4596368.0770,E 582026.9396,EL206.8013,--zp--GT,PN124,SW2195,ST398504000,EW2195,ET398504000
--HSDV:0.017, VSDV:0.031, STATUS:FIXED, SATS:9, PDOP:2.401, HDOP:1.300, VDOP:2.019, TDOP:0.560, GDOP:2.335, NSDV:0.013, ESDV:0.011

GPS,PN125,LA41.302502976200,LN21.583821574900,EL252.076000,--zp--GS,PN125,N 4596370.0271,E 582026.5927,EL206.7373,--zp--GT,PN125,SW2195,ST398507000,EW2195,ET398507000
--HSDV:0.017, VSDV:0.031, STATUS:FIXED, SATS:11, PDOP:2.748, HDOP:1.100, VDOP:2.518, TDOP:1.263, GDOP:3.024, NSDV:0.013, ESDV:0.011
GPS,PN126,LA41.302491310340,LN21.583812305440,EL252.206000,--zp--GS,PN126,N 4596366.4039,E 582024.4840,EL206.8672,--zp--GT,PN126,SW2195,ST398514000,EW2195,ET398514000
--HSDV:0.016, VSDV:0.027, STATUS:FIXED, SATS:12, PDOP:1.885, HDOP:1.000, VDOP:1.598, TDOP:0.550, GDOP:1.803, NSDV:0.012, ESDV:0.010
GPS,PN127,LA41.302490476820,LN21.583807839160,EL252.136000,--zp--GS,PN127,N 4596366.1351,E 582023.4512,EL206.7971,--zp--GT,PN127,SW2195,ST398517000,EW2195,ET398517000
--HSDV:0.016, VSDV:0.027, STATUS:FIXED, SATS:12, PDOP:1.885, HDOP:1.000, VDOP:1.598, TDOP:0.554, GDOP:1.802, NSDV:0.012, ESDV:0.010
GPS,PN128,LA41.302480172540,LN21.583868854180,EL252.147000,--zp--GS,PN128,N 4596363.1169,E 582037.6362,EL206.8083,--zp--GT,PN128,SW2195,ST398538000,EW2195,ET398538000
--HSDV:0.014, VSDV:0.026, STATUS:FIXED, SATS:12, PDOP:1.882, HDOP:1.000, VDOP:1.594, TDOP:0.552, GDOP:1.799, NSDV:0.011, ESDV:0.009
GPS,PN129,LA41.302487304800,LN21.583865674360,EL252.205000,--zp--GS,PN129,N 4596365.3087,E 582036.8739,EL206.8664,--zp--GT,PN129,SW2195,ST398541000,EW2195,ET398541000
--HSDV:0.016, VSDV:0.027, STATUS:FIXED, SATS:12, PDOP:1.881, HDOP:1.000, VDOP:1.593, TDOP:0.552, GDOP:1.798, NSDV:0.012, ESDV:0.010
GPS,PN130,LA41.302497683060,LN21.583879666900,EL251.857000,--zp--GS,PN130,N 4596368.5471,E 582040.0823,EL206.5185,--zp--GT,PN130,SW2195,ST398546000,EW2195,ET398546000
--HSDV:0.016, VSDV:0.027, STATUS:FIXED, SATS:12, PDOP:1.880, HDOP:1.000, VDOP:1.592, TDOP:0.552, GDOP:1.797, NSDV:0.012, ESDV:0.010
GPS,PN131,LA41.302493218340,LN21.583888308640,EL251.796000,--zp--GS,PN131,N 4596367.1926,E 582042.1019,EL206.4575,--zp--GT,PN131,SW2195,ST398550000,EW2195,ET398550000
--HSDV:0.016, VSDV:0.026, STATUS:FIXED, SATS:12, PDOP:1.879, HDOP:1.000, VDOP:1.591, TDOP:0.553, GDOP:1.796, NSDV:0.012, ESDV:0.010
GPS,PN132,LA41.302425369440,LN21.583955198260,EL252.740000,----GS,PN132,N 4596346.4380,E 582057.8507,EL207.4012,----GT,PN132,SW2195,ST398660000,EW2195,ET398660000
--HSDV:0.016, VSDV:0.026, STATUS:FIXED, SATS:12, PDOP:1.860, HDOP:1.000, VDOP:1.568, TDOP:0.555, GDOP:1.775, NSDV:0.012, ESDV:0.010
GPS,PN133,LA41.302458483740,LN21.583863811180,EL252.713000,--lz--GS,PN133,N 4596356.4128,E 582036.5427,EL207.3741,--lz--GT,PN133,SW2195,ST398712000,EW2195,ET398712000
--HSDV:0.015, VSDV:0.026, STATUS:FIXED, SATS:12, PDOP:1.851, HDOP:1.000, VDOP:1.558, TDOP:0.556, GDOP:1.766, NSDV:0.012, ESDV:0.009
GPS,PN134,LA41.302410756380,LN21.583926415660,EL253.388000,--lz--GS,PN134,N 4596341.8542,E 582051.2274,EL208.0490,--lz--GT,PN134,SW2195,ST398733000,EW2195,ET398733000
--HSDV:0.015, VSDV:0.026, STATUS:FIXED, SATS:10, PDOP:2.249, HDOP:1.200, VDOP:1.902, TDOP:0.966, GDOP:2.031, NSDV:0.012, ESDV:0.009
GPS,PN135,LA41.302373044160,LN21.583984007260,EL253.831000,--lz--GS,PN135,N 4596330.3720,E 582064.7145,EL208.4919,--lz--GT,PN135,SW2195,ST398748000,EW2195,ET398748000
--HSDV:0.014, VSDV:0.024, STATUS:FIXED, SATS:13, PDOP:1.756, HDOP:0.900, VDOP:1.508, TDOP:0.354, GDOP:1.720, NSDV:0.011, ESDV:0.009
GPS,PN136,LA41.302332974540,LN21.584043879160,EL253.562000,--lz--GS,PN136,N 4596318.1686,E 582078.7388,EL208.2229,--lz--GT,PN136,SW2195,ST398764000,EW2195,ET398764000
--HSDV:0.016, VSDV:0.025, STATUS:FIXED, SATS:12, PDOP:1.825, HDOP:1.000, VDOP:1.527, TDOP:0.573, GDOP:1.733, NSDV:0.012, ESDV:0.010
GPS,PN137,LA41.302301090540,LN21.584089156600,EL253.508000,--lz--GS,PN137,N 4596308.4520,E 582089.3501,EL208.1688,--lz--GT,PN137,SW2195,ST398778000,EW2195,ET398778000
--HSDV:0.014, VSDV:0.025, STATUS:FIXED, SATS:13, PDOP:1.752, HDOP:0.900, VDOP:1.503, TDOP:0.353, GDOP:1.716, NSDV:0.011, ESDV:0.009
GPS,PN138,LA41.302258313180,LN21.584146202140,EL252.974000,--lz--GS,PN138,N 4596295.4059,E 582102.7286,EL207.6347,--lz--GT,PN138,SW2195,ST398794000,EW2195,ET398794000
--HSDV:0.014, VSDV:0.024, STATUS:FIXED, SATS:13, PDOP:1.750, HDOP:0.900, VDOP:1.501, TDOP:0.354, GDOP:1.714, NSDV:0.011, ESDV:0.009
GPS,PN139,LA41.302209184340,LN21.584214819580,EL252.773000,--lz--GS,PN139,N 4596280.4309,E 582118.8128,EL207.4336,--lz--GT,PN139,SW2195,ST398813000,EW2195,ET398813000
--HSDV:0.014, VSDV:0.024, STATUS:FIXED, SATS:13, PDOP:1.748, HDOP:0.900, VDOP:1.498, TDOP:0.360, GDOP:1.710, NSDV:0.011, ESDV:0.009
GPS,PN140,LA41.302176851360,LN21.584262315460,EL252.341000,--lz--GS,PN140,N 4596270.5817,E 582129.9402,EL207.0015,--lz--GT,PN140,SW2195,ST398826000,EW2195,ET398826000
--HSDV:0.016, VSDV:0.025, STATUS:FIXED, SATS:13, PDOP:1.746, HDOP:0.900, VDOP:1.496, TDOP:0.362, GDOP:1.708, NSDV:0.012, ESDV:0.010
GPS,PN141,LA41.302145979740,LN21.584312198140,EL252.113000,--lz--GS,PN141,N 4596261.1896,E 582141.6160,EL206.7735,--lz--GT,PN141,SW2195,ST398839000,EW2195,ET398839000
--HSDV:0.016, VSDV:0.025, STATUS:FIXED, SATS:12, PDOP:1.817, HDOP:1.000, VDOP:1.517, TDOP:0.583, GDOP:1.721, NSDV:0.012, ESDV:0.010
GPS,PN142,LA41.302113750140,LN21.584360480440,EL252.194000,--lz--GS,PN142,N 4596251.3744,E 582152.9255,EL206.8544,--lz--GT,PN142,SW2195,ST398852000,EW2195,ET398852000
--HSDV:0.016, VSDV:0.026, STATUS:FIXED, SATS:12, PDOP:1.815, HDOP:1.000, VDOP:1.515, TDOP:0.586, GDOP:1.718, NSDV:0.012, ESDV:0.010
GPS,PN143,LA41.302090930280,LN21.584397099580,EL252.170000,--lz--GS,PN143,N 4596244.4312,E 582161.4974,EL206.8304,--lz--GT,PN143,SW2195,ST398863000,EW2195,ET398863000
--HSDV:0.014, VSDV:0.024, STATUS:FIXED, SATS:13, PDOP:1.741, HDOP:0.900, VDOP:1.490, TDOP:0.365, GDOP:1.702, NSDV:0.011, ESDV:0.009
GPS,PN144,LA41.302063146860,LN21.584438574580,EL251.878000,--lz--GS,PN144,N 4596235.9697,E 582171.2127,EL206.5383,--lz--GT,PN144,SW2195,ST398875000,EW2195,ET398875000
--HSDV:0.014, VSDV:0.024, STATUS:FIXED, SATS:13, PDOP:1.738, HDOP:0.900, VDOP:1.487, TDOP:0.367, GDOP:1.699, NSDV:0.011, ESDV:0.009
GPS,PN145,LA41.302040189960,LN21.584471327500,EL252.043000,--lzpr--GS,PN145,N 4596228.9741,E 582178.8885,EL206.7033,--lzpr--GT,PN145,SW2195,ST398893000,EW2195,ET398893000
--HSDV:0.014, VSDV:0.024, STATUS:FIXED, SATS:13, PDOP:1.736, HDOP:0.900, VDOP:1.484, TDOP:0.364, GDOP:1.697, NSDV:0.011, ESDV:0.009
GPS,PN146,LA41.301963074360,LN21.584581110040,EL251.955000,--lzpr--GS,PN146,N 4596205.4742,E 582204.6173,EL206.6151,--lzpr--GT,PN146,SW2195,ST398925000,EW2195,ET398925000
--HSDV:0.016, VSDV:0.024, STATUS:FIXED, SATS:13, PDOP:1.730, HDOP:0.900, VDOP:1.478, TDOP:0.367, GDOP:1.691, NSDV:0.012, ESDV:0.010
GPS,PN147,LA41.301984273500,LN21.584619613120,EL252.858000,--zp--GS,PN147,N 4596212.1154,E 582213.4717,EL207.5185,--zp--GT,PN147,SW2195,ST399155000,EW2195,ET399155000
--HSDV:0.013, VSDV:0.019, STATUS:FIXED, SATS:13, PDOP:1.693, HDOP:0.900, VDOP:1.434, TDOP:0.404, GDOP:1.644, NSDV:0.010, ESDV:0.008
GPS,PN148,LA41.301993844580,LN21.584632850860,EL252.996000,--zp--GS,PN148,N 4596215.1029,E 582216.5080,EL207.6566,--zp--GT,PN148,SW2195,ST399159000,EW2195,ET399159000
--HSDV:0.013, VSDV:0.020, STATUS:FIXED, SATS:13, PDOP:1.693, HDOP:0.900, VDOP:1.434, TDOP:0.404, GDOP:1.644, NSDV:0.010, ESDV:0.008
GPS,PN149,LA41.301978704600,LN21.584640828100,EL252.754000,--zp--GS,PN149,N 4596210.4534,E 582218.4110,EL207.4145,--zp--GT,PN149,SW2195,ST399164000,EW2195,ET399164000
--HSDV:0.013, VSDV:0.020, STATUS:FIXED, SATS:12, PDOP:1.747, HDOP:1.000, VDOP:1.433, TDOP:0.592, GDOP:1.644, NSDV:0.010, ESDV:0.008
GPS,PN150,LA41.301972733940,LN21.584633395660,EL252.600000,--zp--GS,PN150,N 4596208.5920,E 582216.7084,EL207.2604,--zp--GT,PN150,SW2195,ST399167000,EW2195,ET399167000
--HSDV:0.014, VSDV:0.023, STATUS:FIXED, SATS:11, PDOP:1.919, HDOP:1.100, VDOP:1.572, TDOP:0.740, GDOP:1.770, NSDV:0.011, ESDV:0.009
GPS,PN151,LA41.301957284720,LN21.584643161020,EL252.467000,--zp--GS,PN151,N 4596203.8518,E 582219.0271,EL207.1274,--zp--GT,PN151,SW2195,ST399172000,EW2195,ET399172000
--HSDV:0.013, VSDV:0.021, STATUS:FIXED, SATS:10, PDOP:1.918, HDOP:1.100, VDOP:1.571, TDOP:0.741, GDOP:1.769, NSDV:0.010, ESDV:0.008
GPS,PN152,LA41.301959134640,LN21.584651952400,EL252.642000,--zp--GS,PN152,N 4596204.4457,E 582221.0594,EL207.3024,--zp--GT,PN152,SW2195,ST399175000,EW2195,ET399175000
--HSDV:0.013, VSDV:0.023, STATUS:FIXED, SATS:10, PDOP:2.222, HDOP:1.200, VDOP:1.870, TDOP:0.435, GDOP:2.179, NSDV:0.010, ESDV:0.008
GPS,PN153,LA41.301949635200,LN21.584661014080,EL252.692000,--zp--GS,PN153,N 4596201.5391,E 582223.1941,EL207.3524,--zp--GT,PN153,SW2195,ST399179000,EW2195,ET399179000
--HSDV:0.013, VSDV:0.020, STATUS:FIXED, SATS:11, PDOP:2.222, HDOP:1.200, VDOP:1.870, TDOP:0.435, GDOP:2.179, NSDV:0.010, ESDV:0.008
GPS,PN154,LA41.301941304140,LN21.584658721660,EL252.587000,--zp--GS,PN154,N 4596198.9630,E 582222.6917,EL207.2473,--zp--GT,PN154,SW2195,ST399183000,EW2195,ET399183000

--HSDV:0.014, VSDV:0.022, STATUS:FIXED, SATS:13, PDOP:2.046, HDOP:0.900, VDOP:1.837, TDOP:0.579, GDOP:2.126, NSDV:0.011, ESDV:0.009
GPS,PN155,LA41.301935864600,LN21.584659723780,EL252.458000,--zp--GS,PN155,N 4596197.2876,E 582222.9432,EL207.1183,--zp--GT,PN155,SW2195,ST399188000,EW2195,ET399188000
--HSDV:0.013, VSDV:0.020, STATUS:FIXED, SATS:13, PDOP:1.688, HDOP:0.900, VDOP:1.428, TDOP:0.408, GDOP:1.638, NSDV:0.010, ESDV:0.008
GPS,PN156,LA41.301951300620,LN21.584673192160,EL253.083000,--zp--GS,PN156,N 4596202.0850,E 582226.0123,EL207.7434,--zp--GT,PN156,SW2195,ST399194000,EW2195,ET399194000
--HSDV:0.013, VSDV:0.020, STATUS:FIXED, SATS:12, PDOP:1.687, HDOP:0.900, VDOP:1.427, TDOP:0.408, GDOP:1.637, NSDV:0.010, ESDV:0.008
GPS,PN157,LA41.302021328180,LN21.584654652160,EL253.345000,--stpr--GS,PN157,N 4596223.6388,E 582221.4672,EL208.0060,--stpr--GT,PN157,SW2195,ST399230000,EW2195,ET399230000
--HSDV:0.013, VSDV:0.020, STATUS:FIXED, SATS:13, PDOP:1.680, HDOP:0.900, VDOP:1.418, TDOP:0.413, GDOP:1.628, NSDV:0.010, ESDV:0.008
GPS,PN158,LA41.302102886960,LN21.584539932460,EL252.870000,--stpr--GS,PN158,N 4596248.4962,E 582194.5779,EL207.5311,--stpr--GT,PN158,SW2195,ST399259000,EW2195,ET399259000
--HSDV:0.014, VSDV:0.022, STATUS:FIXED, SATS:12, PDOP:1.686, HDOP:0.900, VDOP:1.426, TDOP:0.105, GDOP:1.683, NSDV:0.011, ESDV:0.009
GPS,PN159,LA41.302129626620,LN21.584502658360,EL252.645000,--stpr--GS,PN159,N 4596256.6468,E 582185.8404,EL207.3062,--stpr--GT,PN159,SW2195,ST399269000,EW2195,ET399269000
--HSDV:0.014, VSDV:0.030, STATUS:FIXED, SATS:12, PDOP:1.685, HDOP:0.900, VDOP:1.424, TDOP:0.110, GDOP:1.681, NSDV:0.012, ESDV:0.008
GPS,PN160,LA41.302179036500,LN21.584434267660,EL252.395000,--stpr--GS,PN160,N 4596271.7089,E 582169.8076,EL207.0563,--stpr--GT,PN160,SW2195,ST399286000,EW2195,ET399286000
--HSDV:0.013, VSDV:0.020, STATUS:FIXED, SATS:12, PDOP:1.680, HDOP:0.900, VDOP:1.418, TDOP:0.123, GDOP:1.675, NSDV:0.010, ESDV:0.008
GPS,PN161,LA41.302220051180,LN21.584377117900,EL252.207000,--stpr--GS,PN161,N 4596284.2109,E 582156.4110,EL206.8684,--stpr--GT,PN161,SW2195,ST399300000,EW2195,ET399300000
--HSDV:0.014, VSDV:0.022, STATUS:FIXED, SATS:10, PDOP:1.842, HDOP:1.100, VDOP:1.477, TDOP:0.564, GDOP:1.753, NSDV:0.011, ESDV:0.008
GPS,PN162,LA41.302259606480,LN21.584321590120,EL251.922000,--stpr--GS,PN162,N 4596296.2669,E 582143.3957,EL206.5835,--stpr--GT,PN162,SW2195,ST399313000,EW2195,ET399313000
--HSDV:0.014, VSDV:0.022, STATUS:FIXED, SATS:12, PDOP:1.727, HDOP:0.900, VDOP:1.474, TDOP:0.276, GDOP:1.749, NSDV:0.011, ESDV:0.008
GPS,PN163,LA41.302295398340,LN21.584269952320,EL251.790000,--stpr--GS,PN163,N 4596307.1723,E 582131.2957,EL206.4515,--stpr--GT,PN163,SW2195,ST399325000,EW2195,ET399325000
--HSDV:0.014, VSDV:0.021, STATUS:FIXED, SATS:11, PDOP:1.745, HDOP:1.000, VDOP:1.430, TDOP:0.450, GDOP:1.686, NSDV:0.011, ESDV:0.008
GPS,PN164,LA41.302326578300,LN21.584225132080,EL251.712000,--stpr--GS,PN164,N 4596316.6729,E 582120.7928,EL206.3736,--stpr--GT,PN164,SW2195,ST399336000,EW2195,ET399336000
--HSDV:0.013, VSDV:0.020, STATUS:FIXED, SATS:11, PDOP:1.743, HDOP:1.000, VDOP:1.427, TDOP:0.451, GDOP:1.683, NSDV:0.010, ESDV:0.008
GPS,PN165,LA41.302367447300,LN21.584171887360,EL251.622000,--stpr--GS,PN165,N 4596329.1402,E 582108.3025,EL206.2837,--stpr--GT,PN165,SW2195,ST399349000,EW2195,ET399349000
--HSDV:0.014, VSDV:0.021, STATUS:FIXED, SATS:11, PDOP:1.772, HDOP:1.000, VDOP:1.463, TDOP:0.351, GDOP:1.737, NSDV:0.011, ESDV:0.008
GPS,PN166,LA41.302381504400,LN21.584156218720,EL251.425000,--stpr--GS,PN166,N 4596333.4354,E 582104.6198,EL206.0868,--stpr--GT,PN166,SW2195,ST399354000,EW2195,ET399354000
--HSDV:0.014, VSDV:0.021, STATUS:FIXED, SATS:12, PDOP:1.684, HDOP:0.900, VDOP:1.423, TDOP:0.139, GDOP:1.678, NSDV:0.011, ESDV:0.008
GPS,PN167,LA41.302397327660,LN21.584144500300,EL251.403000,--stpr--GS,PN167,N 4596338.2859,E 582101.8469,EL206.0648,--stpr--GT,PN167,SW2195,ST399359000,EW2195,ET399359000
--HSDV:0.013, VSDV:0.020, STATUS:FIXED, SATS:12, PDOP:1.666, HDOP:0.900, VDOP:1.402, TDOP:0.191, GDOP:1.655, NSDV:0.010, ESDV:0.008
GPS,PN168,LA41.302427207420,LN21.584110358200,EL251.165000,--stpr--GS,PN168,N 4596347.4135,E 582093.8249,EL205.8269,--stpr--GT,PN168,SW2195,ST399368000,EW2195,ET399368000
--HSDV:0.014, VSDV:0.021, STATUS:FIXED, SATS:12, PDOP:1.680, HDOP:0.900, VDOP:1.419, TDOP:0.157, GDOP:1.673, NSDV:0.011, ESDV:0.008
GPS,PN169,LA41.302468484600,LN21.584063339440,EL251.060000,--stpr--GS,PN169,N 4596360.0233,E 582082.7769,EL205.7221,--stpr--GT,PN169,SW2195,ST399381000,EW2195,ET399381000
--HSDV:0.013, VSDV:0.021, STATUS:FIXED, SATS:10, PDOP:1.858, HDOP:1.100, VDOP:1.497, TDOP:0.347, GDOP:1.825, NSDV:0.010, ESDV:0.008
GPS,PN170,LA41.302497212360,LN21.584027613160,EL250.635000,--stpr--GS,PN170,N 4596368.7914,E 582074.3917,EL205.2972,--stpr--GT,PN170,SW2195,ST399391000,EW2195,ET399391000
--HSDV:0.015, VSDV:0.024, STATUS:FIXED, SATS:9, PDOP:2.256, HDOP:1.400, VDOP:1.769, TDOP:0.453, GDOP:2.210, NSDV:0.012, ESDV:0.009
GPS,PN171,LA41.302518808220,LN21.583992690160,EL250.303000,--stpr--GS,PN171,N 4596375.3615,E 582066.2176,EL204.9652,--stpr--GT,PN171,SW2195,ST399400000,EW2195,ET399400000
--HSDV:0.016, VSDV:0.028, STATUS:FIXED, SATS:9, PDOP:2.253, HDOP:1.400, VDOP:1.765, TDOP:0.457, GDOP:2.206, NSDV:0.012, ESDV:0.010
GPS,PN172,LA41.302546125200,LN21.583969420360,EL249.725000,--stpr--GS,PN172,N 4596383.7273,E 582060.7259,EL204.3873,--stpr--GT,PN172,SW2195,ST399414000,EW2195,ET399414000
--HSDV:0.014, VSDV:0.022, STATUS:FIXED, SATS:10, PDOP:2.005, HDOP:1.100, VDOP:1.676, TDOP:0.542, GDOP:1.930, NSDV:0.011, ESDV:0.008
GPS,PN173,LA41.302548322880,LN21.583968272560,EL249.584000,--zp--GS,PN173,N 4596384.4022,E 582060.4520,EL204.2463,--zp--GT,PN173,SW2195,ST399421000,EW2195,ET399421000
--HSDV:0.014, VSDV:0.022, STATUS:FIXED, SATS:12, PDOP:1.712, HDOP:1.000, VDOP:1.389, TDOP:0.621, GDOP:1.595, NSDV:0.012, ESDV:0.008
GPS,PN174,LA41.302553381960,LN21.583959324940,EL249.916000,--zp--GS,PN174,N 4596385.9393,E 582058.3594,EL204.5783,--zp--GT,PN174,SW2195,ST399425000,EW2195,ET399425000
--HSDV:0.014, VSDV:0.021, STATUS:FIXED, SATS:10, PDOP:1.810, HDOP:1.100, VDOP:1.438, TDOP:0.600, GDOP:1.708, NSDV:0.011, ESDV:0.008
GPS,PN175,LA41.302530999440,LN21.583926764560,EL250.633000,--zp--GS,PN175,N 4596378.9488,E 582050.8873,EL205.2950,--zp--GT,PN175,SW2195,ST399434000,EW2195,ET399434000
--HSDV:0.015, VSDV:0.024, STATUS:FIXED, SATS:9, PDOP:2.328, HDOP:1.400, VDOP:1.860, TDOP:0.993, GDOP:2.531, NSDV:0.012, ESDV:0.009
GPS,PN176,LA41.302522921400,LN21.583929493120,EL250.579000,--zp--GS,PN176,N 4596376.4640,E 582051.5483,EL205.2409,--zp--GT,PN176,SW2195,ST399437000,EW2195,ET399437000
--HSDV:0.014, VSDV:0.022, STATUS:FIXED, SATS:10, PDOP:2.069, HDOP:1.100, VDOP:1.752, TDOP:0.725, GDOP:2.192, NSDV:0.011, ESDV:0.008
GPS,PN177,LA41.302503230720,LN21.583902343000,EL251.375000,--zp--GS,PN177,N 4596370.3182,E 582045.3213,EL206.0367,--zp--GT,PN177,SW2195,ST399445000,EW2195,ET399445000
--HSDV:0.012, VSDV:0.019, STATUS:FIXED, SATS:12, PDOP:1.649, HDOP:0.900, VDOP:1.382, TDOP:0.427, GDOP:1.593, NSDV:0.010, ESDV:0.007
GPS,PN178,LA41.302507943660,LN21.583893972040,EL251.547000,--zp--GS,PN178,N 4596371.7501,E 582043.3636,EL206.2087,--zp--GT,PN178,SW2195,ST399448000,EW2195,ET399448000
--HSDV:0.014, VSDV:0.022, STATUS:FIXED, SATS:11, PDOP:1.706, HDOP:1.000, VDOP:1.382, TDOP:0.610, GDOP:1.593, NSDV:0.011, ESDV:0.008
GPS,PN179,LA41.302514375300,LN21.583842912340,EL251.506000,--sh--GS,PN179,N 4596373.5998,E 582031.5008,EL206.1675,--sh--GT,PN179,SW2195,ST399489000,EW2195,ET399489000
--HSDV:0.012, VSDV:0.019, STATUS:FIXED, SATS:13, PDOP:1.651, HDOP:0.900, VDOP:1.384, TDOP:0.236, GDOP:1.634, NSDV:0.010, ESDV:0.007
GPS,PN180,LA41.302510919540,LN21.583847927380,EL251.549000,--sh--GS,PN180,N 4596372.5469,E 582032.6758,EL206.2105,--sh--GT,PN180,SW2195,ST399496000,EW2195,ET399496000
--HSDV:0.012, VSDV:0.019, STATUS:FIXED, SATS:13, PDOP:1.632, HDOP:0.900, VDOP:1.361, TDOP:0.462, GDOP:1.565, NSDV:0.010, ESDV:0.007
GPS,PN181,LA41.302514264540,LN21.583852461220,EL251.522000,--sh--GS,PN181,N 4596373.5907,E 582033.7155,EL206.1835,--sh--GT,PN181,SW2195,ST399502000,EW2195,ET399502000
--HSDV:0.013, VSDV:0.020, STATUS:FIXED, SATS:13, PDOP:1.631, HDOP:0.900, VDOP:1.360, TDOP:0.462, GDOP:1.564, NSDV:0.010, ESDV:0.008
GPS,PN182,LA41.302517930600,LN21.583847159500,EL251.530000,--sh--GS,PN182,N 4596374.7077,E 582032.4732,EL206.1915,--sh--GT,PN182,SW2195,ST399507000,EW2195,ET399507000
--HSDV:0.012, VSDV:0.019, STATUS:FIXED, SATS:13, PDOP:1.630, HDOP:0.900, VDOP:1.359, TDOP:0.463, GDOP:1.563, NSDV:0.010, ESDV:0.007
GPS,PN183,LA41.302541711720,LN21.583849292380,EL250.995000,--ZP--GS,PN183,N 4596382.0496,E 582032.8846,EL205.6568,--ZP--GT,PN183,SW2195,ST399525000,EW2195,ET399525000
--HSDV:0.012, VSDV:0.019, STATUS:FIXED, SATS:13, PDOP:1.626, HDOP:0.900, VDOP:1.354, TDOP:0.465, GDOP:1.558, NSDV:0.010, ESDV:0.007

GPS,PN184,LA41.302543225280,LN21.583840601920,EL250.942000,--ZP--GS,PN184,N 4596382.4936,E 582030.8640,EL205.6037,--ZP--GT,PN184,SW2195,ST399528000,EW2195,ET399528000
--HSDV:0.013, VSDV:0.019, STATUS:FIXED, SATS:13, PDOP:1.626, HDOP:0.900, VDOP:1.354, TDOP:0.465, GDOP:1.558, NSDV:0.010, ESDV:0.008
GPS,PN185,LA41.302520640020,LN21.583821719500,EL251.622000,--ZP--GS,PN185,N 4596375.4766,E 582026.5644,EL206.2835,--ZP--GT,PN185,SW2195,ST399535000,EW2195,ET399535000
--HSDV:0.013, VSDV:0.019, STATUS:FIXED, SATS:13, PDOP:1.624, HDOP:0.900, VDOP:1.352, TDOP:0.469, GDOP:1.555, NSDV:0.010, ESDV:0.008
GPS,PN186,LA41.302492118840,LN21.583804074400,EL252.070000,--ZP--GS,PN186,N 4596366.6317,E 582022.5724,EL206.7311,--ZP--GT,PN186,SW2195,ST399545000,EW2195,ET399545000
--HSDV:0.014, VSDV:0.020, STATUS:FIXED, SATS:13, PDOP:1.622, HDOP:0.900, VDOP:1.350, TDOP:0.470, GDOP:1.553, NSDV:0.011, ESDV:0.008
GPS,PN187,LA41.302495810700,LN21.583795643200,EL251.927000,--ZP--GS,PN187,N 4596367.7484,E 582020.6044,EL206.5881,--ZP--GT,PN187,SW2195,ST399548000,EW2195,ET399548000
--HSDV:0.013, VSDV:0.019, STATUS:FIXED, SATS:13, PDOP:1.622, HDOP:0.900, VDOP:1.350, TDOP:0.470, GDOP:1.553, NSDV:0.010, ESDV:0.008
GPS,PN188,LA41.302476453620,LN21.583773055060,EL251.983000,--ZP--GS,PN188,N 4596361.7175,E 582015.4341,EL206.6439,--ZP--GT,PN188,SW2195,ST399555000,EW2195,ET399555000
--HSDV:0.013, VSDV:0.019, STATUS:FIXED, SATS:13, PDOP:1.620, HDOP:0.900, VDOP:1.347, TDOP:0.471, GDOP:1.550, NSDV:0.010, ESDV:0.008
GPS,PN189,LA41.302471694840,LN21.583778652400,EL252.050000,--ZP--GS,PN189,N 4596360.2642,E 582016.7487,EL206.7109,--ZP--GT,PN189,SW2195,ST399557000,EW2195,ET399557000
--HSDV:0.013, VSDV:0.019, STATUS:FIXED, SATS:13, PDOP:1.620, HDOP:0.900, VDOP:1.347, TDOP:0.471, GDOP:1.550, NSDV:0.010, ESDV:0.008
GPS,PN190,LA41.302455178460,LN21.583756946980,EL251.549000,--ZP--GS,PN190,N 4596355.1120,E 582011.7732,EL206.2096,--ZP--GT,PN190,SW2195,ST399564000,EW2195,ET399564000
--HSDV:0.013, VSDV:0.019, STATUS:FIXED, SATS:12, PDOP:1.619, HDOP:0.900, VDOP:1.346, TDOP:0.468, GDOP:1.550, NSDV:0.010, ESDV:0.008
GPS,PN191,LA41.302458069140,LN21.583748005720,EL251.492000,--ZP--GS,PN191,N 4596355.9802,E 582009.6897,EL206.1526,--ZP--GT,PN191,SW2195,ST399567000,EW2195,ET399567000
--HSDV:0.014, VSDV:0.021, STATUS:FIXED, SATS:13, PDOP:1.655, HDOP:0.900, VDOP:1.389, TDOP:0.339, GDOP:1.620, NSDV:0.011, ESDV:0.008
GPS,PN192,LA41.302430626640,LN21.583714999960,EL250.152000,--ZP--GS,PN192,N 4596347.4278,E 582002.1319,EL204.8122,--ZP--GT,PN192,SW2195,ST399576000,EW2195,ET399576000
--HSDV:0.013, VSDV:0.019, STATUS:FIXED, SATS:11, PDOP:1.742, HDOP:1.000, VDOP:1.426, TDOP:0.467, GDOP:1.678, NSDV:0.010, ESDV:0.008
GPS,PN193,LA41.302423219280,LN21.583720342000,EL250.161000,--ZP--GS,PN193,N 4596345.1567,E 582003.3966,EL204.8212,--ZP--GT,PN193,SW2195,ST399579000,EW2195,ET399579000
--HSDV:0.012, VSDV:0.019, STATUS:FIXED, SATS:13, PDOP:1.686, HDOP:0.900, VDOP:1.426, TDOP:0.167, GDOP:1.678, NSDV:0.010, ESDV:0.007
GPS,PN194,LA41.302397590160,LN21.583688740660,EL249.005000,--ZP--GS,PN194,N 4596337.1673,E 581996.1582,EL203.6648,--ZP--GT,PN194,SW2195,ST399589000,EW2195,ET399589000
--HSDV:0.013, VSDV:0.019, STATUS:FIXED, SATS:13, PDOP:1.615, HDOP:0.900, VDOP:1.341, TDOP:0.477, GDOP:1.543, NSDV:0.010, ESDV:0.008
GPS,PN195,LA41.302401175700,LN21.583679410600,EL248.912000,--ZP--GS,PN195,N 4596338.2489,E 581993.9820,EL203.5718,--ZP--GT,PN195,SW2195,ST399592000,EW2195,ET399592000
--HSDV:0.013, VSDV:0.019, STATUS:FIXED, SATS:12, PDOP:1.614, HDOP:0.900, VDOP:1.340, TDOP:0.477, GDOP:1.542, NSDV:0.010, ESDV:0.008
GPS,PN196,LA41.302380005240,LN21.583649892640,EL247.793000,--ZP--GS,PN196,N 4596331.6404,E 581987.2111,EL202.4525,--ZP--GT,PN196,SW2195,ST399600000,EW2195,ET399600000
--HSDV:0.013, VSDV:0.019, STATUS:FIXED, SATS:12, PDOP:1.649, HDOP:0.900, VDOP:1.382, TDOP:0.348, GDOP:1.612, NSDV:0.010, ESDV:0.008
GPS,PN197,LA41.302372215920,LN21.583654331800,EL247.839000,--ZP--GS,PN197,N 4596329.2492,E 581988.2678,EL202.4984,--ZP--GT,PN197,SW2195,ST399603000,EW2195,ET399603000
--HSDV:0.012, VSDV:0.019, STATUS:FIXED, SATS:13, PDOP:1.649, HDOP:0.900, VDOP:1.382, TDOP:0.348, GDOP:1.612, NSDV:0.010, ESDV:0.007
GPS,PN198,LA41.302330964000,LN21.583596526420,EL245.614000,--ZP--GS,PN198,N 4596316.3715,E 581975.0074,EL200.2728,--ZP--GT,PN198,SW2195,ST399618000,EW2195,ET399618000
--HSDV:0.012, VSDV:0.019, STATUS:FIXED, SATS:13, PDOP:1.609, HDOP:0.900, VDOP:1.334, TDOP:0.480, GDOP:1.536, NSDV:0.010, ESDV:0.007
GPS,PN199,LA41.302336860080,LN21.583588474420,EL245.422000,--ZP--GS,PN199,N 4596318.1692,E 581973.1196,EL200.0808,--ZP--GT,PN199,SW2195,ST399621000,EW2195,ET399621000
--HSDV:0.013, VSDV:0.019, STATUS:FIXED, SATS:13, PDOP:1.608, HDOP:0.900, VDOP:1.333, TDOP:0.483, GDOP:1.534, NSDV:0.010, ESDV:0.008
GPS,PN200,LA41.302303930340,LN21.583541986720,EL243.907000,--ZP--GS,PN200,N 4596307.8885,E 581962.4545,EL198.5653,--ZP--GT,PN200,SW2195,ST399633000,EW2195,ET399633000
--HSDV:0.014, VSDV:0.021, STATUS:FIXED, SATS:13, PDOP:2.061, HDOP:0.900, VDOP:1.854, TDOP:1.242, GDOP:2.406, NSDV:0.011, ESDV:0.008
GPS,PN201,LA41.302297052540,LN21.583548436600,EL243.914000,--ZP--GS,PN201,N 4596305.7838,E 581963.9743,EL198.5723,--ZP--GT,PN201,SW2195,ST399636000,EW2195,ET399636000
--HSDV:0.013, VSDV:0.019, STATUS:FIXED, SATS:13, PDOP:1.605, HDOP:0.900, VDOP:1.329, TDOP:0.482, GDOP:1.531, NSDV:0.010, ESDV:0.008
GPS,PN202,LA41.302275894260,LN21.583516311160,EL242.799000,--ZP--GS,PN202,N 4596299.1722,E 581956.5986,EL197.4570,--ZP--GT,PN202,SW2195,ST399646000,EW2195,ET399646000
--HSDV:0.013, VSDV:0.019, STATUS:FIXED, SATS:13, PDOP:1.603, HDOP:0.900, VDOP:1.327, TDOP:0.486, GDOP:1.528, NSDV:0.010, ESDV:0.008
GPS,PN203,LA41.302277715920,LN21.583507234180,EL242.796000,--ZP--GS,PN203,N 4596299.7103,E 581954.4873,EL197.4540,--ZP--GT,PN203,SW2195,ST399649000,EW2195,ET399649000
--HSDV:0.013, VSDV:0.019, STATUS:FIXED, SATS:13, PDOP:1.603, HDOP:0.900, VDOP:1.327, TDOP:0.486, GDOP:1.528, NSDV:0.010, ESDV:0.008
GPS,PN204,LA41.302244908700,LN21.583464111820,EL241.140000,--ZP--GS,PN204,N 4596289.4764,E 581944.6022,EL195.7975,--ZP--GT,PN204,SW2195,ST399662000,EW2195,ET399662000
--HSDV:0.013, VSDV:0.019, STATUS:FIXED, SATS:13, PDOP:1.604, HDOP:0.900, VDOP:1.328, TDOP:0.334, GDOP:1.569, NSDV:0.010, ESDV:0.008
GPS,PN205,LA41.302239380840,LN21.583468541200,EL241.067000,--ZP--GS,PN205,N 4596287.7827,E 581945.6487,EL195.7245,--ZP--GT,PN205,SW2195,ST399664000,EW2195,ET399664000
--HSDV:0.013, VSDV:0.019, STATUS:FIXED, SATS:13, PDOP:1.604, HDOP:0.900, VDOP:1.328, TDOP:0.334, GDOP:1.569, NSDV:0.010, ESDV:0.008
GPS,PN206,LA41.302210207520,LN21.583428766240,EL240.154000,--ZP--GS,PN206,N 4596278.6786,E 581936.5271,EL194.8110,--ZP--GT,PN206,SW2195,ST399676000,EW2195,ET399676000
--HSDV:0.014, VSDV:0.020, STATUS:FIXED, SATS:13, PDOP:2.052, HDOP:0.900, VDOP:1.844, TDOP:1.239, GDOP:2.397, NSDV:0.012, ESDV:0.008
GPS,PN207,LA41.302169008520,LN21.583366425220,EL238.906000,--ZP--GS,PN207,N 4596265.8053,E 581922.2145,EL193.5624,--ZP--GT,PN207,SW2195,ST399693000,EW2195,ET399693000
--HSDV:0.014, VSDV:0.021, STATUS:FIXED, SATS:11, PDOP:2.840, HDOP:1.800, VDOP:2.197, TDOP:0.744, GDOP:2.936, NSDV:0.012, ESDV:0.008
GPS,PN208,LA41.302163131700,LN21.583371105460,EL239.155000,--ZP--GS,PN208,N 4596264.0047,E 581923.3204,EL193.8114,--ZP--GT,PN208,SW2195,ST399696000,EW2195,ET399696000
--HSDV:0.014, VSDV:0.021, STATUS:FIXED, SATS:12, PDOP:2.373, HDOP:1.500, VDOP:1.839, TDOP:0.300, GDOP:2.392, NSDV:0.012, ESDV:0.008
GPS,PN209,LA41.302138567700,LN21.583330673440,EL238.082000,--ZP--GS,PN209,N 4596256.3208,E 581914.0302,EL192.7380,--ZP--GT,PN209,SW2195,ST399707000,EW2195,ET399707000
--HSDV:0.014, VSDV:0.021, STATUS:FIXED, SATS:12, PDOP:2.545, HDOP:0.900, VDOP:2.381, TDOP:1.944, GDOP:3.203, NSDV:0.012, ESDV:0.008
GPS,PN210,LA41.302131778160,LN21.583334475160,EL238.056000,--ZP--GS,PN210,N 4596254.2363,E 581914.9356,EL192.7119,--ZP--GT,PN210,SW2195,ST399710000,EW2195,ET399710000
--HSDV:0.013, VSDV:0.019, STATUS:FIXED, SATS:13, PDOP:1.592, HDOP:0.900, VDOP:1.313, TDOP:0.498, GDOP:1.512, NSDV:0.010, ESDV:0.008
GPS,PN211,LA41.302109757860,LN21.583308850720,EL236.854000,--ZP--GS,PN211,N 4596247.3759,E 581909.0703,EL191.5096,--ZP--GT,PN211,SW2195,ST399718000,EW2195,ET399718000
--HSDV:0.014, VSDV:0.020, STATUS:FIXED, SATS:13, PDOP:2.555, HDOP:0.900, VDOP:2.391, TDOP:1.798, GDOP:3.124, NSDV:0.012, ESDV:0.008
GPS,PN212,LA41.302114936460,LN21.583300492960,EL236.637000,--ZP--GS,PN212,N 4596248.9515,E 581907.1141,EL191.2926,--ZP--GT,PN212,SW2195,ST399721000,EW2195,ET399721000
--HSDV:0.013, VSDV:0.019, STATUS:FIXED, SATS:11, PDOP:1.759, HDOP:1.000, VDOP:1.447, TDOP:0.671, GDOP:1.626, NSDV:0.010, ESDV:0.008
GPS,PN213,LA41.302082339180,LN21.583254102460,EL234.262000,--ZP--GS,PN213,N 4596238.7738,E 581896.4703,EL188.9172,--ZP--GT,PN213,SW2195,ST399734000,EW2195,ET399734000

--HSDV:0.016, VSDV:0.022, STATUS:FIXED, SATS:11, PDOP:2.780, HDOP:1.700, VDOP:2.200, TDOP:0.977, GDOP:2.947, NSDV:0.014, ESDV:0.008
GPS,PN214,LA41.302074084440,LN21.583259692780,EL234.329000,--ZP--GS,PN214,N 4596236.2420,E 581897.7955,EL188.9841,--ZP--GT,PN214,SW2195,ST399737000,EW2195,ET399737000
--HSDV:0.014, VSDV:0.019, STATUS:FIXED, SATS:12, PDOP:2.071, HDOP:0.900, VDOP:1.865, TDOP:1.252, GDOP:2.420, NSDV:0.011, ESDV:0.008
GPS,PN215,LA41.302045433240,LN21.583205812240,EL231.718000,--ZP--GS,PN215,N 4596227.2620,E 581885.4009,EL186.3726,--ZP--GT,PN215,SW2195,ST399751000,EW2195,ET399751000
--HSDV:0.017, VSDV:0.023, STATUS:FIXED, SATS:8, PDOP:3.350, HDOP:2.300, VDOP:2.436, TDOP:0.648, GDOP:3.287, NSDV:0.014, ESDV:0.009
GPS,PN216,LA41.302038588020,LN21.583210399420,EL231.747000,--ZP--GS,PN216,N 4596225.1623,E 581886.4886,EL186.4016,--ZP--GT,PN216,SW2195,ST399754000,EW2195,ET399754000
--HSDV:0.017, VSDV:0.024, STATUS:FIXED, SATS:11, PDOP:2.971, HDOP:1.700, VDOP:2.436, TDOP:1.407, GDOP:3.287, NSDV:0.015, ESDV:0.009
GPS,PN217,LA41.302012367180,LN21.583174921960,EL229.815000,--ZP--GS,PN217,N 4596216.9804,E 581878.3531,EL184.4692,--ZP--GT,PN217,SW2195,ST399765000,EW2195,ET399765000
--HSDV:0.016, VSDV:0.023, STATUS:FIXED, SATS:11, PDOP:2.993, HDOP:1.800, VDOP:2.391, TDOP:0.920, GDOP:3.131, NSDV:0.014, ESDV:0.008
GPS,PN218,LA41.302016182880,LN21.583166909860,EL229.498000,--ZP--GS,PN218,N 4596218.1364,E 581876.4818,EL184.1522,--ZP--GT,PN218,SW2195,ST399768000,EW2195,ET399768000
--HSDV:0.016, VSDV:0.022, STATUS:FIXED, SATS:12, PDOP:2.823, HDOP:1.500, VDOP:2.391, TDOP:1.355, GDOP:3.131, NSDV:0.014, ESDV:0.008
GPS,PN219,LA41.301991261280,LN21.583135622680,EL227.776000,--ZP--GS,PN219,N 4596210.3663,E 581869.3135,EL182.4298,--ZP--GT,PN219,SW2195,ST399778000,EW2195,ET399778000
--HSDV:0.014, VSDV:0.020, STATUS:FIXED, SATS:12, PDOP:2.358, HDOP:1.500, VDOP:1.819, TDOP:0.260, GDOP:2.372, NSDV:0.012, ESDV:0.008
GPS,PN220,LA41.301983882840,LN21.583139215240,EL227.895000,--ZP--GS,PN220,N 4596208.0996,E 581870.1724,EL182.5488,--ZP--GT,PN220,SW2195,ST399781000,EW2195,ET399781000
--HSDV:0.014, VSDV:0.020, STATUS:FIXED, SATS:13, PDOP:2.029, HDOP:0.900, VDOP:1.818, TDOP:1.227, GDOP:2.371, NSDV:0.012, ESDV:0.008
GPS,PN221,LA41.301958954580,LN21.583106643880,EL226.198000,--ZP--GS,PN221,N 4596200.3240,E 581862.7063,EL180.8514,--ZP--GT,PN221,SW2195,ST399791000,EW2195,ET399791000
--HSDV:0.015, VSDV:0.022, STATUS:FIXED, SATS:12, PDOP:2.582, HDOP:0.900, VDOP:2.420, TDOP:2.011, GDOP:3.273, NSDV:0.013, ESDV:0.008
GPS,PN222,LA41.301961642880,LN21.583098699880,EL226.026000,--ZP--GS,PN222,N 4596201.1324,E 581860.8547,EL180.6794,--ZP--GT,PN222,SW2195,ST399794000,EW2195,ET399794000
--HSDV:0.014, VSDV:0.020, STATUS:FIXED, SATS:13, PDOP:2.582, HDOP:0.900, VDOP:2.420, TDOP:2.011, GDOP:3.273, NSDV:0.011, ESDV:0.008
GPS,PN223,LA41.301950153180,LN21.583079232400,EL225.086000,--ZP--GS,PN223,N 4596197.5369,E 581856.3803,EL179.7392,--ZP--GT,PN223,SW2195,ST399800000,EW2195,ET399800000
--HSDV:0.014, VSDV:0.019, STATUS:FIXED, SATS:13, PDOP:1.575, HDOP:0.900, VDOP:1.292, TDOP:0.512, GDOP:1.489, NSDV:0.011, ESDV:0.008
GPS,PN224,LA41.301943956560,LN21.583080724780,EL225.168000,--ZP--GS,PN224,N 4596195.6292,E 581856.7481,EL179.8212,--ZP--GT,PN224,SW2195,ST399803000,EW2195,ET399803000
--HSDV:0.014, VSDV:0.019, STATUS:FIXED, SATS:13, PDOP:1.575, HDOP:0.900, VDOP:1.292, TDOP:0.512, GDOP:1.489, NSDV:0.011, ESDV:0.008
GPS,PN225,LA41.301937669280,LN21.583055407720,EL224.011000,--ZP--GS,PN225,N 4596193.6232,E 581850.8991,EL178.6640,--ZP--GT,PN225,SW2195,ST399809000,EW2195,ET399809000
--HSDV:0.014, VSDV:0.019, STATUS:FIXED, SATS:13, PDOP:1.574, HDOP:0.900, VDOP:1.291, TDOP:0.512, GDOP:1.488, NSDV:0.011, ESDV:0.008
GPS,PN226,LA41.301933028400,LN21.583057918840,EL224.245000,--ZP--GS,PN226,N 4596192.1982,E 581851.4976,EL178.8980,--ZP--GT,PN226,SW2195,ST399812000,EW2195,ET399812000
--HSDV:0.014, VSDV:0.019, STATUS:FIXED, SATS:13, PDOP:1.573, HDOP:0.900, VDOP:1.290, TDOP:0.516, GDOP:1.486, NSDV:0.011, ESDV:0.008
GPS,PN227,LA41.301924926660,LN21.583045232560,EL223.592000,--ZP--GS,PN227,N 4596189.6656,E 581848.5840,EL178.2449,--ZP--GT,PN227,SW2195,ST399816000,EW2195,ET399816000
--HSDV:0.015, VSDV:0.021, STATUS:FIXED, SATS:10, PDOP:2.909, HDOP:1.900, VDOP:2.203, TDOP:0.562, GDOP:2.963, NSDV:0.013, ESDV:0.008
GPS,PN228,LA41.301930095900,LN21.583034920660,EL223.631000,--ZP--GS,PN228,N 4596191.2332,E 581846.1746,EL178.2839,--ZP--GT,PN228,SW2195,ST399820000,EW2195,ET399820000
--HSDV:0.014, VSDV:0.020, STATUS:FIXED, SATS:11, PDOP:1.697, HDOP:1.000, VDOP:1.371, TDOP:0.361, GDOP:1.658, NSDV:0.011, ESDV:0.008
GPS,PN229,LA41.301921708740,LN21.583023971740,EL223.312000,--ZP--GS,PN229,N 4596188.6171,E 581843.6649,EL177.9647,--ZP--GT,PN229,SW2195,ST399824000,EW2195,ET399824000
--HSDV:0.014, VSDV:0.023, STATUS:FIXED, SATS:12, PDOP:2.032, HDOP:1.500, VDOP:1.371, TDOP:1.175, GDOP:1.658, NSDV:0.011, ESDV:0.009
GPS,PN230,LA41.301915011780,LN21.583030927180,EL223.081000,--ZP--GS,PN230,N 4596186.5694,E 581845.3012,EL177.7337,--ZP--GT,PN230,SW2195,ST399827000,EW2195,ET399827000
--HSDV:0.014, VSDV:0.019, STATUS:FIXED, SATS:12, PDOP:2.347, HDOP:1.500, VDOP:1.805, TDOP:0.218, GDOP:2.357, NSDV:0.011, ESDV:0.008
GPS,PN231,LA41.301938819540,LN21.583040680300,EL223.981000,--ZP--GS,PN231,N 4596193.9394,E 581847.4798,EL178.6340,--ZP--GT,PN231,SW2195,ST399833000,EW2195,ET399833000
--HSDV:0.019, VSDV:0.029, STATUS:FIXED, SATS:7, PDOP:2.830, HDOP:1.600, VDOP:2.334, TDOP:0.661, GDOP:2.906, NSDV:0.015, ESDV:0.011
GPS,PN232,LA41.301947709560,LN21.583047502660,EL224.250000,--ZP--GS,PN232,N 4596196.6998,E 581849.0308,EL178.9031,--ZP--GT,PN232,SW2195,ST399836000,EW2195,ET399836000
--HSDV:0.014, VSDV:0.023, STATUS:FIXED, SATS:9, PDOP:2.489, HDOP:1.300, VDOP:2.123, TDOP:0.801, GDOP:2.615, NSDV:0.012, ESDV:0.008
GPS,PN233,LA41.301946339640,LN21.583058650960,EL224.482000,--ZP--GS,PN233,N 4596196.3064,E 581851.6209,EL179.1351,--ZP--GT,PN233,SW2195,ST399839000,EW2195,ET399839000
--HSDV:0.014, VSDV:0.020, STATUS:FIXED, SATS:13, PDOP:2.306, HDOP:0.900, VDOP:2.123, TDOP:1.233, GDOP:2.615, NSDV:0.011, ESDV:0.008
GPS,PN234,LA41.301955067240,LN21.583061847760,EL224.847000,--ZP--GS,PN234,N 4596199.0072,E 581852.3317,EL179.5002,--ZP--GT,PN234,SW2195,ST399842000,EW2195,ET399842000
--HSDV:0.014, VSDV:0.020, STATUS:FIXED, SATS:13, PDOP:1.567, HDOP:0.900, VDOP:1.283, TDOP:0.518, GDOP:1.479, NSDV:0.011, ESDV:0.008
GPS,PN235,LA41.301957028280,LN21.583052588860,EL224.514000,--ZP--GS,PN235,N 4596199.5879,E 581850.1778,EL179.1672,--ZP--GT,PN235,SW2195,ST399845000,EW2195,ET399845000
--HSDV:0.014, VSDV:0.020, STATUS:FIXED, SATS:13, PDOP:1.566, HDOP:0.900, VDOP:1.282, TDOP:0.519, GDOP:1.478, NSDV:0.011, ESDV:0.008
GPS,PN236,LA41.301963562160,LN21.583051071160,EL224.712000,--ZP--GS,PN236,N 4596201.5995,E 581849.8030,EL179.3652,--ZP--GT,PN236,SW2195,ST399848000,EW2195,ET399848000
--HSDV:0.014, VSDV:0.019, STATUS:FIXED, SATS:13, PDOP:1.566, HDOP:0.900, VDOP:1.282, TDOP:0.519, GDOP:1.478, NSDV:0.011, ESDV:0.008
GPS,PN237,LA41.301967417100,LN21.583059652480,EL224.956000,--ZP--GS,PN237,N 4596202.8112,E 581851.7795,EL179.6093,--ZP--GT,PN237,SW2195,ST399851000,EW2195,ET399851000
--HSDV:0.014, VSDV:0.020, STATUS:FIXED, SATS:13, PDOP:1.566, HDOP:0.900, VDOP:1.281, TDOP:0.522, GDOP:1.476, NSDV:0.011, ESDV:0.008
GPS,PN238,LA41.301972930260,LN21.583055905900,EL224.963000,--ZP--GS,PN238,N 4596204.5021,E 581850.8914,EL179.6163,--ZP--GT,PN238,SW2195,ST399854000,EW2195,ET399854000
--HSDV:0.014, VSDV:0.020, STATUS:FIXED, SATS:13, PDOP:1.566, HDOP:0.900, VDOP:1.281, TDOP:0.522, GDOP:1.476, NSDV:0.011, ESDV:0.008
GPS,PN239,LA41.301968940740,LN21.583047784600,EL224.750000,--ZP--GS,PN239,N 4596203.2501,E 581849.0220,EL179.4032,--ZP--GT,PN239,SW2195,ST399857000,EW2195,ET399857000
--HSDV:0.014, VSDV:0.019, STATUS:FIXED, SATS:13, PDOP:1.565, HDOP:0.900, VDOP:1.280, TDOP:0.522, GDOP:1.475, NSDV:0.011, ESDV:0.008
GPS,PN240,LA41.301976290560,LN21.583040844520,EL224.814000,--ZP--GS,PN240,N 4596205.4992,E 581847.3870,EL179.4673,--ZP--GT,PN240,SW2195,ST399861000,EW2195,ET399861000
--HSDV:0.014, VSDV:0.020, STATUS:FIXED, SATS:13, PDOP:1.564, HDOP:0.900, VDOP:1.279, TDOP:0.523, GDOP:1.474, NSDV:0.011, ESDV:0.008
GPS,PN241,LA41.301979683800,LN21.583047138700,EL224.980000,--ZP--GS,PN241,N 4596206.5625,E 581848.8347,EL179.6333,--ZP--GT,PN241,SW2195,ST399864000,EW2195,ET399864000
--HSDV:0.014, VSDV:0.019, STATUS:FIXED, SATS:13, PDOP:1.564, HDOP:0.900, VDOP:1.279, TDOP:0.523, GDOP:1.474, NSDV:0.011, ESDV:0.008
GPS,PN242,LA41.301902083820,LN21.582999811720,EL222.710000,--ZP--GS,PN242,N 4596182.4996,E 581838.1307,EL177.3625,--ZP--GT,PN242,SW2195,ST399886000,EW2195,ET399886000
--HSDV:0.016, VSDV:0.022, STATUS:FIXED, SATS:10, PDOP:3.007, HDOP:2.000, VDOP:2.246, TDOP:0.227, GDOP:3.016, NSDV:0.014, ESDV:0.008

GPS,PN243,LA41.301896514920,LN21.583005884500,EL222.671000,--ZP--GS,PN243,N 4596180.7976,E 581839.5585,EL177.3234,--ZP--GT,PN243,SW2195,ST399889000,EW2195,ET399889000
--HSDV:0.018, VSDV:0.024, STATUS:FIXED, SATS:11, PDOP:2.878, HDOP:1.800, VDOP:2.246, TDOP:0.901, GDOP:3.016, NSDV:0.016, ESDV:0.008
GPS,PN244,LA41.301880648880,LN21.582987477580,EL222.406000,--ZP--GS,PN244,N 4596175.8548,E 581835.3453,EL177.0582,--ZP--GT,PN244,SW2195,ST399895000,EW2195,ET399895000
--HSDV:0.020, VSDV:0.025, STATUS:FIXED, SATS:10, PDOP:2.565, HDOP:1.800, VDOP:1.827, TDOP:0.838, GDOP:2.424, NSDV:0.017, ESDV:0.010
GPS,PN245,LA41.301883574900,LN21.582977839720,EL222.258000,--ZP--GS,PN245,N 4596176.7321,E 581833.1001,EL176.9102,--ZP--GT,PN245,SW2195,ST399898000,EW2195,ET399898000
--HSDV:0.019, VSDV:0.026, STATUS:FIXED, SATS:8, PDOP:2.784, HDOP:2.100, VDOP:1.827, TDOP:1.368, GDOP:2.424, NSDV:0.017, ESDV:0.009
GPS,PN246,LA41.301862945640,LN21.582955002580,EL222.022000,--ZP--GS,PN246,N 4596170.3083,E 581827.8762,EL176.6739,--ZP--GT,PN246,SW2195,ST399905000,EW2195,ET399905000
--HSDV:0.015, VSDV:0.021, STATUS:FIXED, SATS:12, PDOP:2.328, HDOP:1.500, VDOP:1.780, TDOP:0.123, GDOP:2.331, NSDV:0.013, ESDV:0.008
GPS,PN247,LA41.301856991480,LN21.582958988800,EL222.056000,--ZP--GS,PN247,N 4596168.4820,E 581828.8214,EL176.7079,--ZP--GT,PN247,SW2195,ST399908000,EW2195,ET399908000
--HSDV:0.015, VSDV:0.021, STATUS:FIXED, SATS:12, PDOP:2.328, HDOP:1.500, VDOP:1.780, TDOP:0.123, GDOP:2.331, NSDV:0.013, ESDV:0.008
GPS,PN248,LA41.301840090440,LN21.582930617680,EL221.634000,--ZP--GS,PN248,N 4596163.1937,E 581822.3012,EL176.2856,--ZP--GT,PN248,SW2195,ST399915000,EW2195,ET399915000
--HSDV:0.016, VSDV:0.022, STATUS:FIXED, SATS:10, PDOP:2.500, HDOP:1.700, VDOP:1.833, TDOP:0.733, GDOP:2.390, NSDV:0.014, ESDV:0.008
GPS,PN249,LA41.301833804300,LN21.582937893280,EL221.718000,--ZP--GS,PN249,N 4596161.2736,E 581824.0104,EL176.3696,--ZP--GT,PN249,SW2195,ST399919000,EW2195,ET399919000
--HSDV:0.015, VSDV:0.022, STATUS:FIXED, SATS:11, PDOP:2.369, HDOP:1.500, VDOP:1.833, TDOP:0.320, GDOP:2.390, NSDV:0.013, ESDV:0.008
GPS,PN250,LA41.301820877660,LN21.582926389720,EL221.681000,--ZP--GS,PN250,N 4596157.2557,E 581821.3878,EL176.3324,--ZP--GT,PN250,SW2195,ST399925000,EW2195,ET399925000
--HSDV:0.014, VSDV:0.020, STATUS:FIXED, SATS:12, PDOP:1.637, HDOP:0.900, VDOP:1.367, TDOP:0.240, GDOP:1.619, NSDV:0.011, ESDV:0.008

РЕПУБЛИКА СЕВЕРНА МАКЕДОНИЈА
АГЕНЦИЈА ЗА КАТАСТАР НА НЕДВИЖНОСТИ
1109-1874/2021 од 30.12.2021 11:58:09

Податоци за сертификатот на АКН на Р. Македонија
Издаден на: ELEKTRONSKI ShALTER
Издавач: Makedonski Telekom CA
Серриски број: 5f 25 9d ae
Валиден до: 16.08.2023
Датум и час на потпишување: 30.12.2021 во 11:58:10
Документот е дигитално потпишан и е правно валиден

1109-1874/2021

КООРДИНАТИ НА ТОЧКИ ОД ГЕОДЕТСКАТА РЕФЕРЕНТНА МРЕЖА

ОДДЕЛЕНИЕ : НЕГОТИНО К.О : РИБАРЦИ ПАРЦЕЛА : 235/2

Ознака (тип) на геодетска точка	Y	X	H
NE_TR_229	7582108.460	4596698.220	225.2

Овластено лице

Доне Ѓорѓиев

М.П.

(име, презиме и потпис)

MakEdit

13.2.2022 19:52:45

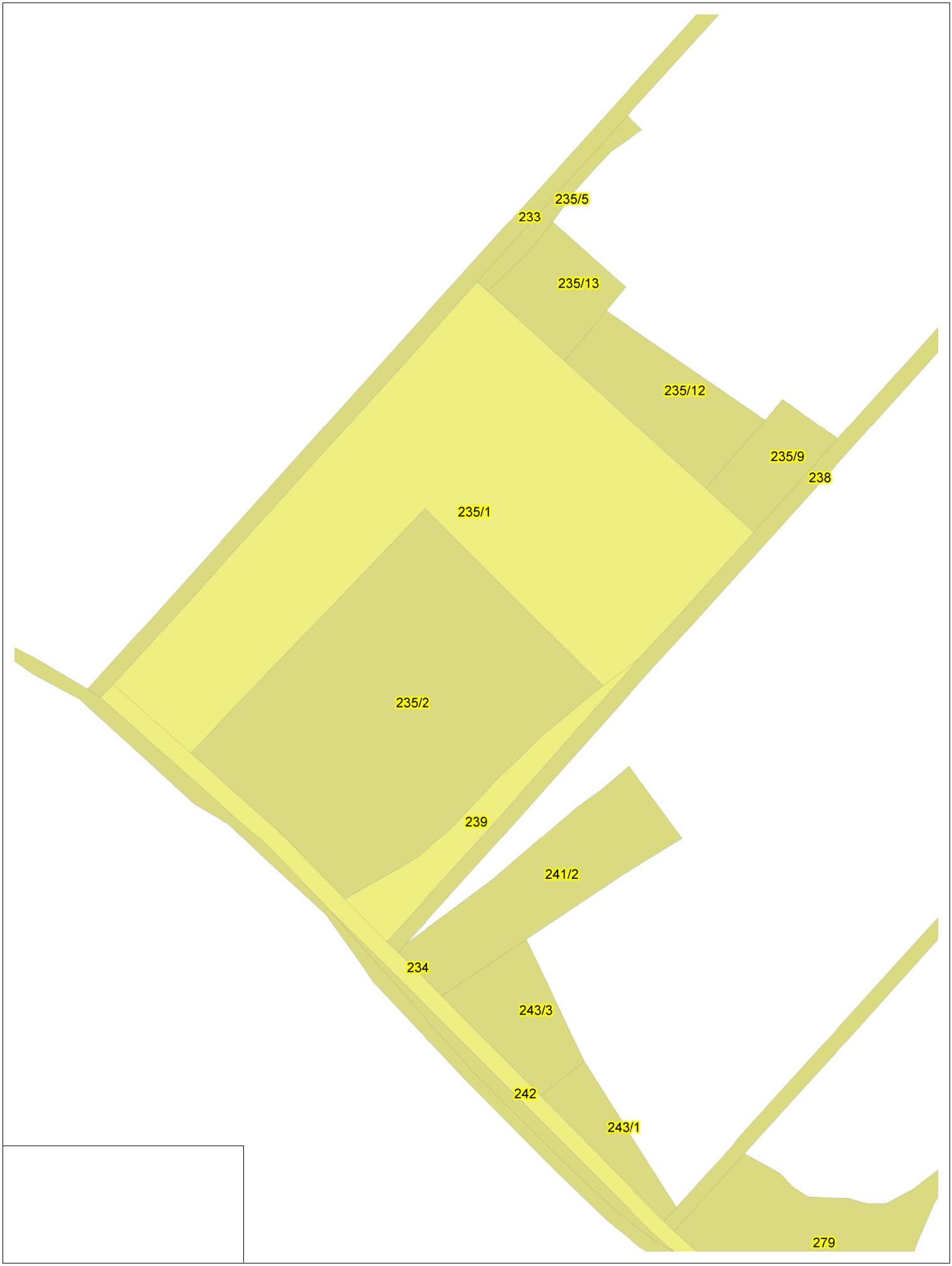

Печатено со MakEdit

РЕПУБЛИКА СЕВЕРНА МАКЕДОНИЈА
АГЕНЦИЈА ЗА КАТАСТАР НА НЕДВИЖНОСТИ
1110-7/2022 од 14.02.2022 11:10:32

Податоци за сертификатот на АКН на Р. Македонија
Издаден на: ELEKTRONSKI ShALTER
Издавач: Makedonski Telekom CA
Сериски број: 5f 25 9d ae
Валиден до: 16.08.2023
Датум и час на потпишување: 14.02.2022 во 11:13:47
Документот е дигитално потпишан и е правно валиден

1110-7/2022

И З В Е С Т У В А Њ Е

за електронска заверка на геодетски елаборат

Извршена е електронска заверка на геодетскиот елаборат за Геодетски елаборат за ажурирана геодетска подлога, изработен од: ДГРКП ГЕО ТОПО КАТ, заведена под број: 0801_202/3-2021 од 14.02.2022 година.
Со заверката се потврдува дека при изработката на геодетскиот елаборат се користени податоци од Геодетско - катастарскиот информационен систем.
Геодетскиот елаборат е доставен во електронска форма преку Е- шалтерот на Агенцијата за катастар на недвижности, на 14.02.2022 11:10:32 часот.

Службено лице

М.П. **ДГРКП ГЕО ТОПО КАТ**

(име и презиме, потпис)

РЕПУБЛИКА СЕВЕРНА МАКЕДОНИЈА
АГЕНЦИЈА ЗА КАТАСТАР НА НЕДВИЖНОСТИ
1110-7/2022 од 14.02.2022 11:10:32

1110-7/2022

И З В Е С Т У В А Њ Е

за електронска заверка на геодетски елаборат

Извршена е електронска заверка на геодетскиот елаборат за Геодетски елаборат за ажурирана геодетска подлога, изработен од: ДГРКП ГЕО ТОПО КАТ, заведена под број: 1109-179/2022 од 11.02.2022 година.
Со заверката се потврдува дека при изработката на геодетскиот елаборат се користени податоци од Геодетско - катастарскиот информационен систем.
Геодетскиот елаборат е доставен во електронска форма преку Е- шалтерот на Агенцијата за катастар на недвижности, на 14.02.2022 11:10:32 часот.

Службено лице

М.П. **ДГРКП ГЕО ТОПО КАТ**

(име и презиме, потпис)

РЕПУБЛИКА СЕВЕРНА МАКЕДОНИЈА
АГЕНЦИЈА ЗА КАТАСТАР НА НЕДВИЖНОСТИ
1110-7/2022 од 14.02.2022 11:10:32

1110-7/2022

И З В Е С Т У В А Њ Е

за електронска заверка на геодетски елаборат

Извршена е електронска заверка на геодетскиот елаборат за Геодетски елаборат за ажурирана геодетска подлога, изработен од: ДГРКП ГЕО ТОПО КАТ, заведена под број: dxf од 14.02.2022 година.
Со заверката се потврдува дека при изработката на геодетскиот елаборат се користени податоци од Геодетско - катастарскиот информационен систем.
Геодетскиот елаборат е доставен во електронска форма преку Е- шалтерот на Агенцијата за катастар на недвижности, на 14.02.2022 11:10:32 часот.

Службено лице

М.П. **ДГРКП ГЕО ТОПО КАТ**

(име и презиме, потпис)

Плаќањето е успешно завршено

Број на извршената трансакција: 4735253

Датум на валута
30.12.2021

Назив на налогодавач:
Доне Ѓорѓиев
Ставре Ставрев бр.2

Назив на налогопримач:
НРБМ
Буџет на РМ

Трансакциска сметка на

Трансакциска сметка на
100-0000000-630-95

Банка на налогодавач:

Банка на налогопримач:
AKN 5

Даночен број или ЕМБС:
7040407/1

Износ:
МКД 101

Повикување на број:

Уплатна сметка:

Цел на плаќање:
Координати од геодетска мрежа

Сметка на буџетски корисник:
2100100450-787-11

Приходна шифра и програма:
724116-20 ☐ преку МИПС

Потпис:

Датум на уплата: 30.12.2021

Место на плаќање: Интернет Casys cPay

Налог ПП50

ВКУПНО ЗА ПРИЈАВА	99
АДМИНИСТРАТИВНА ТАКСА	0
ПРОВИЗИЈА	2
ВКУПНО ЗА НАПЛАТА	**101**

Плаќањето е успешно завршено

Број на извршената трансакција: 4818427

Датум на валута
11.02.2022

Назив на налогодавач:
Доне Ѓорѓиев
Ставре Ставрев бр.2

Назив на налогопримач:
НРБМ
Буџет на РМ

Трансакциска сметка на

Трансакциска сметка на
100-0000000-630-95

Банка на налогодавач:

Банка на налогопримач:
AKN 5

Даночен број или ЕМБС:
7040407/1

Износ:
МКД 2638

Повикување на број:

Уплатна сметка:

Цел на плаќање:
Издавање на податоци во дигитална форма

Сметка на буџетски корисник:
2100100450-787-11

Приходна шифра и програма:
724116-20 ☐ преку МИПС

Потпис:

Датум на уплата: 11.02.2022

Место на плаќање: Интернет Casys cPay

Налог ПП50

ВКУПНО ЗА ПРИЈАВА	2484
АДМИНИСТРАТИВНА ТАКСА	0
ПРОВИЗИЈА	54
ЗАВЕРКА НА ГЕОДЕТСКИ ЕЛАБОРАТ	100.00
ВКУПНО ЗА НАПЛАТА	**2638**

АГЕНЦИЈА ЗА ПЛАНИРАЊЕ НА ПРОСТОРОТ

SPATIAL PLANNING AGENCY

УСЛОВИ ЗА ПЛАНИРАЊЕ НА ПРОСТОРОТ

за изградба на фотоволтаична електрана, градби за производство на електрична енергија од обновливи извори на КП 235/2, дел од КП 235/1, КП 239 и дел од КП 234, КО Рибарци

ОПШТИНА РОСОМАН

КОИ ПРОИЗЛЕГУВААТ ОД ПРОСТОРНИОТ ПЛАН НА РЕПУБЛИКА МАКЕДОНИЈА

Тех. бр. Y05622

Скопје, февруари 2022

УСЛОВИ ЗА ПЛАНИРАЊЕ НА ПРОСТОРОТ

за изградба на фотоволтаична електрана, градби за производство на електрична енергија од обновливи извори на КП 235/2, дел од КП 235/1, КП 239 и дел од КП 234, КО Рибарци

ОПШТИНА РОСОМАН

КОИ ПРОИЗЛЕГУВААТ ОД ПРОСТОРНИОТ ПЛАН НА РЕПУБЛИКА МАКЕДОНИЈА

Баратель: Министерство за транспорт и врски

Тех. бр. Y05622

Раководител на задачата
Зоран Цветановски, д.и.ж.с.

Координатор
Срѓан Дурлевиќ, д.ш.и.

Помошник раководител на сектор за ИТ и инфраструктура
м-р Соња Георгиева Депинова, д.г.и.

Агенција за планирање на просторот
Директор

_____

м-р Андријана Андреева, д.и.а.

Скопје, февруари 2022

УСЛОВИ ЗА ПЛАНИРАЊЕ НА ПРОСТОРОТ

за изградба на фотоволтаична електрана, градби за производство на електрична енергија од обновливи извори на КП 235/2, дел од КП 235/1, КП 239 и дел од КП 234, КО Рибарци

ОПШТИНА РОСОМАН

На седницата одржана на 11.06.2004 година, Собранието на Република Македонија, го донесе Просторниот план на Република Македонија како највисок, стратешки, долгорочен, интегрален и развоен документ, заради утврдување на рамномерен и одржлив просторен развој на државата, определување на намената, како и уредувањето и користењето на просторот.

Со Просторниот план се утврдуваат условите за хумано живеење и работа на граѓаните, рационалното управување со просторот и се обезбедуваат услови за спроведување на мерки и активности за заштита и унапредување на животната средина и природата, заштита од воени дејствија, природни и технолошки катастрофи.

Имајќи ја предвид важноста на Просторниот план, со донесувањето на Планот се донесе и Закон за спроведување на Просторниот план на Република Македонија (“Службен весник на Република Македонија” бр. 39/2004).

Со Законот се уредуваат условите начините и динамиката на спроведувањето на Просторниот план, како и правата и одговорностите на субјектите во спроведувањето на Планот.

Законот за спроведување на Просторниот план на Република Македонија, се заснова врз следните основни начела:

- јавен интерес на Просторниот план на Република Македонија;
- единствен систем во планирањето на просторот;
- јавност во спроведувањето на Просторниот план;
- стратешкиот карактер на просторниот развој на државата;
- следење на состојбите во просторот;
- усогласување на стратешките документи на државата и сите зафати и интервенции во просторот;
- координација на Просторниот план на Република Македонија, со другите просторни и урбанистички планови и другата документација за планирање и уредување на просторот, како и со субјектите за вршење на стручни работи во спроведувањето на Планот.

Спроведувањето на Планот подразбира задолжително усогласување на соодветните стратегии, основи, други развојни програми и сите видови на планови од пониско ниво, со Просторниот план.

Според член 4 од овој Закон, Просторниот план, се спроведува со изготвување и донесување на просторни планови на региони, просторни планови на подрачја од посебен интерес, како и со урбанистички планови за населените места и друга документација за планирање и уредување на просторот, предвидена со закон. За изготвување и донесување на плановите од став 2 на овој член,

Министерството надлежно за работите на просторното планирање, издава решение за услови за планирање на просторот.

Условите за планирање на просторот, според овој Закон, содржат општи и посебни одредби, насоки и решенија од планската документација од повисоко ниво и графички прилог или прилози кои ги прикажуваат решенијата на Планот.

Во конкретниот случај Условите за планирање на просторот се издаваат за изградба на фотоволтаична електрана, градби за производство на електрична енергија од обновливи извори на КП 235/2, дел од КП 235/1, КП 239 и дел од КП 234, КО Рибарци, Општина Росоман. Предвидените фотоволтаични електрани се со капацитет поголем од 1MW и зафаќаат површина од 8,43 ha.

Условите за планирање треба да претставуваат влезни параметри и насоки при планирањето на просторот и поставување на планските концепции и решенија по сите области релевантни за планирањето на просторот, обработени во согласност со **Просторниот план на Република Македонија.**

Основни определби на Просторниот план

Основната **стратешка определба** на Просторниот план на Републиката е остварување на повисок степен на вкупната функционална интегрираност на просторот на државата, како и **обезбедување услови за значително поголема инфраструктурна и економска интеграција со соседните и останатите европски земји.** Остварувањето на повисок степен на интегрираност на просторот на Републиката подразбира **намалување на регионалните диспропорции**, односно квалитативни промени во просторната, економската и социјалната структура. Во инвестиционите одлуки, стриктно се почитуваат локациоките, техно-економските и критериумите за заштита на животната средина, кои се усвоени на национално ниво.

Една од основните цели на Просторниот план се однесува на штедење, рационално користење и заштита на природните ресурси, искористување на погодностите за производство **и лоцирање на активности на простори врзани со местото на одгледување или искористување.** Меѓу приоритетните определби на Просторниот план е **заштитата на земјоделското земјиште, а особено стриктното ограничување на трансформацијата на земјиштето од I - IV бонитетна класа за неземјоделско користење, како и зачувување на квалитетот и природната плодност на земјиштето.**

Во напорите за унапредување на квалитетот на живеењето во Републиката, посебно тежиште се става на **унапредувањето и заштитата на животната средина.** Состојбата на животната средина и еколошките барања се битен фактор на ограничување во планирањето на активностите, заради што е неопходна процена на влијанијата врз животната средина. Посебно значење имаат заштитата и промоцијата на вредните природни богатства и поголемите подрачја со посебна намена и со природни вредности, важни за биодиверзитетот и квалитетот на животната средина, како и заштитата и промоцијата, или соодветниот третман на културното богатство согласно со неговата културолошка и цивилизациска важност и значење.

Местоположба на локацијата и ружа на ветрови

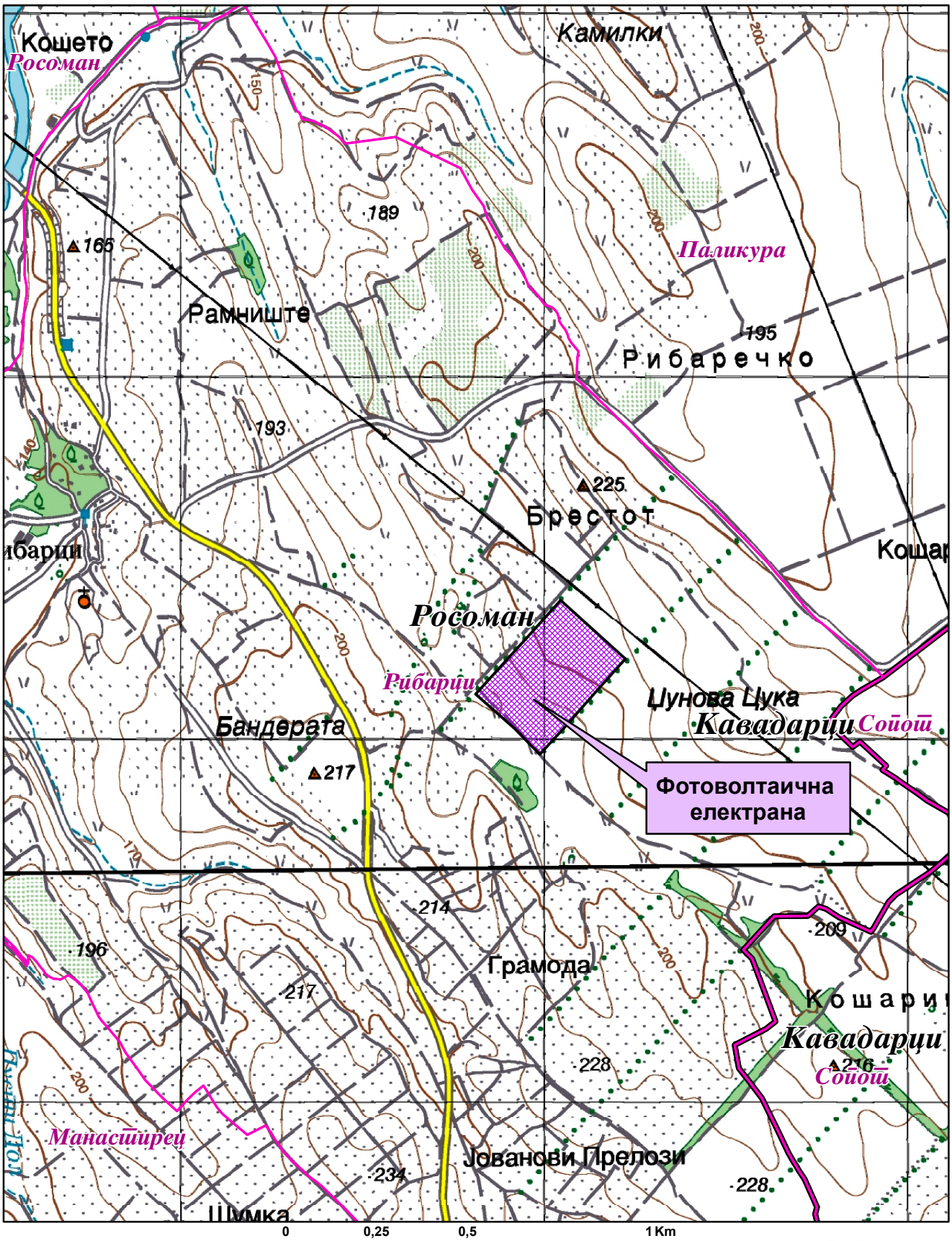

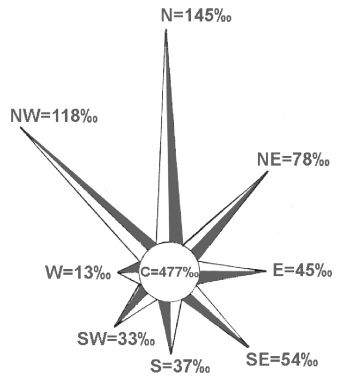

Општинска граница

Катастарска граница

Природни и климатски карактеристики

Природните карактеристики на едно подрачје претставуваат збир на вредности и обележја создадени од природата, без учество и влијание на човекот. Тие ги опфаќаат: географската и геопрометната положба на подрачјето, релјефните карактеристики, геолошки, педолошки, хидрографски, сеизмички, климатски и др.

Предметната локација во КО Рибарци, Општина Росоман се наѓа југоисточно од населено место Росоман на надморска височина од 180-210 m.

Областа Тиквеш и Повардарие каде е лоцирана предметната локација се наоѓа под влијание на медитеранска клима која продира од југ преку Демир Каписка клисура и на континентална клима која продира од север преку Велешка котлина.

Судирот на две различни климатски влијанија создава модифицирана медитеранска клима со следни карактеристики: просечна годишна температура на воздухот 13,5°C; највисока просечна месечна температура - јули, август; најниска просечна месечна температура - јануари 1,4°C; годишна средномесечна температура над 0°C; број на мразни денови (под 0°C) 58,4 дена; средно траење на мразен период - 112 дена; температурна амплитуда 58,6°C, односно апсолутна максимална температура 41,8°C и апсолутна минимална температура -17,8°C.

Должина на траењето на сончевиот сјај (осончување) годишно за Средно Повардарие изнесува 2230 часови со максимум во месеците јули и август.

Плувиометриските анализи покажуваат дека ова подрачје е лоцирано во најсушното подрачје во Републиката со следни карактеристики: просечна годишна сума на врнежи – 437mm, максимална сума на врнежи по месеци - 61,2mm - октомври, минимална сума на врнежи по месеци - 47,5mm - мај, поројни врнежи од локален карактер - мај до септември, дневен максимум – 97mm. Просечна годишна влажност на воздухот е 71%. Просечен број на ведри денови е 118 дена, облачни 153 и тмурни 94 дена.

Интензитетот на дневниот максимум условува создавање на големи поројни води кои создаваат посебни проблеми во градот.

Снежниот покривач се јавува од декември до март или вкупно 71 ден просечно годишно, а стварниот број на денови со снежен покривач изнесува 21 ден. Максимално регистрирана висина на снежниот покривач достигнува 93cm.

Воздушните струења имаат најголема честина од насоките северозапад исток и југоисток.

Струењата од северозападна насока имаат следни особености: просечна годишна честина 168‰, просечна брзина 2,0m/s максимална јачина 7 бофори.

Струењата од исток имаат следни карактеристики: просечна годишна честина 142‰, максимална јачина 9 бофори, просечна брзина 3,6m/s. Во пределот најголеми се тишините кои изнесуваат 425‰.

Економски основи на просторниот развој

Концептот на планиран развој и просторна разместеност на економските дејности во "Просторниот план на Република Македонија" се темели на дефинираните цели на економскиот развој во "Националната стратегија на економскиот развој", определбите за рационално користење на потенцијалите и погодностите на развојот, поставеноста на системот на населби, како и политиката за порамномерна и порационална просторна организација на производните и услужни дејности.

Според економската структура, фазата од развојот во која се наоѓа економијата, степенот на расположивоста на факторите, економските состојби и економската позиција на Државата во светот, идниот развој на македонската економија е детерминиран од насоките и комбинацијата на инвестициите со другите развојни фактори.

Концепцијата на просторната организација на производните и услужни дејности поаѓајќи од објективните фактори, пазарните услови, доминацијата на приватната сопственост во економскиот систем и одлуките на државните и локалните органи, се остварува како комбинација на концентрацијата на стопанството на одделни места и дисперзија во просторот кои се комплементарни приоди во развојот и просторната разместеност на економските дејности.

Со разместувањето на производните и услужни дејности и со агломерирањето на населението во просторот, се формираат центри-полови на развојот како што е Градот Кавадарци со гравитационо влијание врз планскиот опфат на локацијата за која се наменети Условите за планирање на просторот.

Половите на развој ги формираат оските на развојот детерминирани од географските карактеристики на просторите, т.е. релјефот, теченијата на реките и слично, а во современите текови позначајни се деловните односи, комуникациите, како и изградените инфраструктурни системи и стопански капацитети.

Со Просторниот план на Р Македонија дефинирани се пет оски на развој од кои релевантни за Општината на чиј простор припаѓа планскиот опфат за кој се наменети Условите за планирање се "Јужната развојна оска" и оската "Север-Југ". Развојната оска "Север-Југ" минува по средината на територијата на земјата и го следи од Скопје на југ течението на реката Вардар. Формирана е историски во текот на целиот XX век, па и порано, а на југ, преку границата стигнува до Солун. По Првата светска војна таа продолжи и на север, па се спои со оската по течението на реката Морава. Денес, на територијата на земјата ги поврзува градовите: Куманово - Скопје - Велес - Неготино (и Кавадарци) - Демир Капија - Валандово - Гевгелија. На север од Скопје има и еден крак до Приштина. Какви промени и да се случат, во наредните децении оваа оска ќе остане главна.

Во нашата држава постои и оската која би можела да се нарече "Јужна", макар што како таква досега е ретко споменувана. Таа ги поврзува градовите: Струга - Охрид - Ресен - Битола - Прилеп - Кавадарци - Неготино - Штип – Кочани - Делчево и продолжува кон Благоевград во Р.Бугарија. На запад продолжува кон Елбасан-Р.Албанија. Нема големи изгледи да стане меѓународна, но внатре во земјата таа поврзува значајни полови на развој.

Развојните оски имаат значајна улога во просторната организација, а во прв ред за модернизација на патиштата, за изградбата на далекуводи, гасоводи итн., со што ќе се создадат предуслови за поттикнување на развојот на вкупната економија во Регионот и интегрален просторен развој на Државата.

При спроведувањео на стратегијата за организација и користење на просторот за алокација на производни и услужни дејности, решенијата во просторот треба да овозможат поголема атрактивност на просторот, заштита на природните и создадени ресурси и богатства, сообраќајно и информатичко поврзување, локациона флексибилност и почитување на развојните фактори.

Според определбите на Просторниот план, идниот развој и разместеност на производните и услужни дејности треба да базира на одржливост на економијата применувајќи ги законитостите на пазарната економија и релевантната законска регулатива од областа на заштитата на животната средина, особено превенција и спречување на негативните влијанија на економските активности врз животната и работна средина.

Изградбата на фотоволтаична електрана, градби за производство на електрична енергија од обновливи извори, КО Рибарци, Општина Росоман, ќе биде во функција на одржливиот развој преку производство на енергија од обновливи извори (сончева енергија).

Користење и заштита на земјоделското земјиште

Зачувувањето, заштитата и рационалното користење на земјоделското земјиште е основна планска определба и главен предуслов за ефикасно остварување на производните и другите функции на земјоделството, а конфликтните ситуации кои ќе произлегуваат од развојот на другите стопански и општествени активности ќе се решаваат врз основа на критериуми за глобална општествено-економска рационалност и оправданост со што ќе се постигнат следните зацртани цели:

- Запирање на тенденциите на прекумерна и стихијна пренамена на плодните површини во непродуктивни цели;
- Зголемување на продуктивната способност на земјоделското земјиште и подобрување на структурата на обработливите површини во функција на поголемо производство на храна;
- Привремено или трајно исклучување од процесот на производство на храна на терените каде концентрацијата на токсични материи од сообраќајни коридори во земјиштето, воздухот и водата се над дозволените норми;
- Рекултивирање и враќање на деградираното земјиште во земјоделска намена со мелиоративни и агротехнички зафати;
- Искористување на компаративните предности и погодности на одделни подрачја и стопанства за повисок степен на финализација и задоволување на потребите на преработувачките капацитети и нивна ориентација кон извоз;

- Обезбедување на материјални и други услови за дефинирање и реализација на програмата за реонизација на земјоделското производство поради рационално искористување на сите природни ресурси, човечки потенцијали и индустриско-преработувачки капацитети.

Согласно Просторниот план на Република Македонија просторот на Републиката е поделен во **6 земјоделско стопански реони и 54 микрореони**. **Предметната локација припаѓа на Медитерански или Повардарски земјоделско стопански реон поделен на Јужно медитерански со 2 микрореони и Централно-медитерански со 10 микрореони.**

При изработка на планската документација, неопходно е воспоставување и почитување на ефикасна контрола на користењето и уредувањето на земјиштето и утврдување на нормите и стандарди за градба. Меѓу приоритетните определби на Просторниот план е заштитата на земјоделското земјиште, а особено стриктното ограничување на трансформацијата на земјиштето од I-IV бонитетна класа за неземјоделско користење, како и зачувување на квалитетот и природната плодност на земјиштето.

Пренамената на земјоделското земјиште се регулира со Законот за земјоделско земјиште. Доколку при изработка на урбанистичко планската документација се зафаќаат нови земјоделски површини, надлежниот орган за одобрување на планските програми веднаш по заверка на истите до Министерството за земјоделство, шумарство и водостопанство поднесува барање за согласност за трајна пренамена на земјоделско земјиште во градежно.

Водни ресурси и водостопанска инфраструктура

Планирањето и реализирањето на активностите за подобрување на условите за живот согласно Просторниот план на Република Македонија треба да се во корелација со концептот за одржлив развој, кој подразбира рационално користење на природните и создадените добра. Одржливиот развој значи користење на добрата во мерка која дозволува нивна репродукција, усогласување на развојните стратегии и спречување на конфликти во сите области на живеење. Стратегијата за користење на водата и развој на водостопанството е условена од фактот дека Републиката е сиромашна со вода поради што треба рационално да се користи и троши. Колку водите во одреден простор може да се сметаат за "воден ресурс" зависи од можноста за нивно искористување, односно од можноста за реализирање на водостопански решенија со кои водите ќе се искористат за покривање на потребите на населението, земјоделството, индустријата и за заштитата на живиот свет. Водата како „ресурс" ја има многу помалку од „присутните води".

Со цел точно да се согледаат расположивите и потребните количини на вода во Републиката согласно Просторниот план на Р Македонија во сливовите на реките Вардар, Струмица и Црн Дрим дефинирани се 15 водостопански подрачја (ВП): „Полог", „Скопје", „Треска", „Пчиња", „Среден Вардар", „Горна Брегалница", „Средна и Долна Брегалница", „Пелагонија", „Средна и Долна Црна", „Долен

Вардар", „Дојран", „Струмичко - Радовишко", „Преспа", „Охридско - Струшко"и "Дебар".

Просторот на кој се предвидува изградба на фотоволтаична електрана во КО Рибарци, Општина Росоман, се наоѓа во водостопанското подрачје (ВП) "Средна и Долна Црна", кое го опфаќа сливот на Црна Река од водомерниот профил "Сочивир" до вливот во реката Вардар.

За подобрување на режимот на водотеците, но и за целосно искористување на нивниот хидропотенцијал во ВП „Средна и Долна Црна Река" изградена е акумулацијата Тиквешко Езеро на Црна Река со корисен волумен од 3,1x10^6м^3. Основна намена на водите од акумулацијата е наводнување на обработливите површини во Тиквешко Поле и производство на електрична енергија.

Во идниот период во ова ВП се предвидува изградба на акумулациите Макарија, Галиште и Чебрен кои ќе бидат наменети за производство на електрична енергија, обезбедување на вода за наводнување на обработливите површини и за подобрување на режимот на протеците на водотеците.

За наводнување на обработливите површини во ВП „Средна и Долна Црна Река" изградени се системите за наводнување „Тиквеш-Кавадарци", „Тиквеш-Макарија", „Неготинско Поле I и II" и „Неготино-Горна зона", кои покриваат површина од 12.360 ha, а се предвидува проширување за нови 9.255 ha. Изворници за наводнување се Црна Река и акумулацијата Тиквешко Езеро.

Просторот на кој се предвидува изградба на фотоволтаичната електрана се наоѓа на обработливо земјиште. При изработката на планската документација да се одреди местоположбата на постоечката и планираната инфраструктура за наводнување и соодветно на тоа да се предвидат мерки за нејзина заштита.

Изградбата на фотоволтаичната електрана за производство на електрична енергија преку користење на сончевата енергија, како обновлив ресурс, (како и искористувањето на хидроенергетскиот потенцијал со кој располага ова водостопанско подрачје) ќе допринесе за подобрување на енергетската покриеност на потрошувачите во согласност со принципите на еколошко искористување на ресурсите.

Енергетика и енергетска инфраструктура

Од аспект на **енергетиката и енергетската инфраструктура** со Просторниот план на Р.Македонија се дефинираат состојбите, потребите и начините на задоволување на потрошувачката на разните видови на енергија во Републиката. При тоа приоритет се дава на намалување на увозната зависност на енергенти и енергија, односно задоволување на потрошувачката со домашно производство.

Според статистичките податоци последниве години во Републиката над 30% од потрошената електрична енергија е од увозно потекло за што се одвојуваат големи девизни средства. Зголемената потрошувачка на енергетски горива ја наметнува потребата од подобрувањето на енергетската ефикасност. Европската регулатива "Европа 2020" за паметен, одржлив и сеопфатен развој предвидува мерки за намалување на емисиите на издувни гасови, зголемување на користењето

на обновливи извори на енергија и зголемување на енергетската ефикасност. Имплементирањето на овие мерки, ќе придонесе за подобра односно поквалитетна иднина за следните генерации, отворање на нови работни места, а истовремено се обезбедуваат услови за одржлив развој. Со рационално искористување на енергетските извори им се овозможува на идните генерации да имаат ресурси за сопствен раст и развој.

Размената на електрична енергија помеѓу балканските електроенергетски системи (чии земји најчесто се увозници) е многу значајен фактор за натамошниот развој. Електроенергетските системи на балканските земји треба да бидат поврзани со конективни водови кои што нема да преставуваат тесно грло во трансмисија на потребните количини на електрична моќност. Републиката досега има 400 kV конективни водови со Грција (кон Солун и Лерин) и Косово (Косово-Б) и кон Бугарија (Црвена Могила), а во план е градбата на вод кон Албанија. Планираната, со Просторниот план на РМ, траса на водот од Скопје5 кон Србија е сменета и изграден е водот Штип-Србија.

Локацијата **за изградба на фотоволтаична електрана, градби за производство на електрична енергија од обновливи извори, КО Рибарци, Општина Росоман** нема конфликт со постојните и планирани преносни и конективни водови. Така, трасата на постојниот преносен 110kV далновод Кавадарци-Згрополци (ХИВ) минува на 0,05km источно од оваа локација.

Градбата на **фотоволтаични електрани** од обновливи извори на енергија ги подобрува перформансите на електроенергетската мрежа, го намалува увозот на електрична енергија и емисиите на стакленички гасови.

Гасовод и нафтовод

Природниот гас, со сегашната потрошувачка, малку е застапен во енергетскиот сектор во Републиката. Со негова зголемена употреба се воведува еколошки поприфатливо гориво кое со својот хемиски состав и висока калорична моќ, претставува одлична замена за нафтата, нејзините деривати, јагленот и другите цврсти и течни горива. Природниот гас испушта помалку штетни материи во однос на другите енергенти, заради што аерозагадувањето е сведено на минимум.

Изградениот крак Жидилово-Скопје е дел од меѓународниот транзитен гасоводен систем Русија-Романија-Бугарија-СМакедонија. Се планира во идниот период доизградба на гасоводната мрежа во Републиката и поврзување со мрежите на соседните држави што ќе овозможи зголемување на сигурноста во снабдувањето на сите региони во Републиката но и урамнотежување на потрошувачката во текот на целата година.

Со проширувањето и натамошната доизградба на гасоводниот систем изградена е делницата-2 Неготино-Прилеп-Битола со што ќе се овозможат поволни услови за развој на гасоводната мрежа во овој регион. Трасата на гасовод од делница-2 минува на 3,3km јужно од оваа локација.

Заради зголемување на сигурноста во снабдувањето со нафта и нафтени деривати на РСМакедонија изграден е нафтоводот Скопје-Солун со кој се овозможува транспорт на два милиони тони сирова нафта од пристаништето во

Солун до Рафонеријата ОКТА. Трасата на изведениот **нафтовод Скопје-Солун** минува на 0,9km западно од оваа локација.

Население

Утврдувањето на концептот на просторната организација, уредувањето и користењето на територијата на Републиката, а во контекст на тоа и стопанската структура, зависи од развојот, структурните промени и просторната дистрибуција на **населението**.

Врз основа на прогноза за бројот, структурата, темпото на растежот, критериумите за разместување и подвижноста, треба да се покаже просторно-временската компонента на остварување на идната организација и уредување преку демографскиот аспект.

Демографските проекции, кои на планирањето му даваат нова димензија, покажуваат или треба да покажат, како во иднина ќе се формира населението, неговиот работен контингент (работна сила) и домаќинствата и како треба да придонесат кон сестрано согледување на идната состојба на населението како производен дел, потрошувач и управувач - креатор.

Тргнувајќи од определбата дека **популациската политика преку систем на мерки и активности** треба да влијае врз природниот прираст, се оценува дека за обезбедување на плански развој и излез од состојбата на неразвиеност се наметнува водењето активна популациска политика во согласност со можностите на социо-економски развој на Републиката. Во овие рамки треба да се води единствена популациска политика со диференциран пристап и мерки по одделни подрачја, со цел да се постигне **оптимализација во користењето на просторот и ресурсите,** хуманизација на условите за семејниот и општествениот живот на населението, намалување на миграциите, како и создавање на услови за порамномерен регионален развој на Републиката.

Според податоците од Пописот на населението, домаќинствата и становите спроведен во 2002 год. вкупниот број на жители во општината Росоман на чиј простор се наоѓа предметната локација, изнесува 4141 жители, од кои 38.9% претставува расположива работна сила значаен потенцијал за идниот развој на овој крај.

Како демографска рамка, населението е значајна категорија која треба да се има во предвид при апроксимацијата на потенцијалните работни ресурси и потенцијалните потрошувачи и корисници на сите видови услуги.

Урбанизација и систем на населби

Урбанизацијата како сложен, динамичен процес треба да претставува основна рамка и влијателен фактор во насочувањето на долгорочниот просторен развој на Република Северна Македонија. Под поимот урбанизација се подразбира во прв ред развој на градовите изразен со порастот на нивното население, социјалните и политички функции и во изградбата и уредување на нивните просторно физички структури. Во поширока смисла урбанизацијата го опфаќа и

развојот на руралните населби и простори кој е резултат на промените кои водат кон намалување на разликите помеѓу градот и селото.

Ваквите и слични иницијативи на соодветен начин се вградени во основните цели на урбанизацијата и развој и уредување на населбите, дефинирани во Просторниот план на Р. Македонија.

Една од **целите** согласно ППРМ која треба да се земе во предвид при изработка на **површински соларни и фотоволтаични електрани,** предвидува:

– Планско уредување и екипирање на населбите **со елементи на комунална инфраструктура.**

Од аспект на урбанизацијата при поставувањето на вакви објекти во просторот треба да се обрне внимание на изборот на локации од аспект на заштита на продуктивното земјиште, како и нивно вклопување во постојниот урбан модел на просторот и пејзажното обликување на окружувањето.

Иницијативата за изградба на фотоволтаична електрана, градби за производство на електрична енергија од обновливи извори, КО Рибарци, Општина Росоман, ќе овозможи поефикасно снабдување на населбите со електрична енергија, што е особено значајно за оние кои немаат соодветно, односно квалитетно снабдување. Преку воведување на алтернативни извори на енергија се овозможува заштеда на необновливи извори на енергија што е еден од основните приоритети во одржливиот развој.

Домување

Основните цели на Просторниот план во областа на домувањето се во функција на оптимална проекција на станбениот простор, а се однесуваат на: обезбедување стан за секое домаќинство, подобрување на станбениот стандард, изградба на **адекватна инфраструктура во функција на поквалитетен стандард на домување**, асеизмичност во градбата, замена на субстандардниот станбен фонд и изнаоѓање модуси и дефинирање на критериуми за надминување на појавата на бесправна изградба.

Современата технологија, автоматизација и модернизација навлегува во сите пори на современиот живот, па оттаму предизвикува битни трансформации и во станот, кои квалитативно го менуваат традиционалниот тип на домување.

Порастот на животниот стандард и порастот на културата на домувањето доведуваат до постојано зголемување на површината на станот, подобрување на внатрешната организација и распоред, **квантитативно и квалитативно подигнување на комуналната опременост на станот**.

Во тој контекст, оваа иницијатива **за изградба на фотоволтаична електрана, градби за производство на електрична енергија од обновливи извори, КО Рибарци, Општина Росоман,** е во функција на обезбедување поквалитетни услуги за снабдување на домаќинствата со електрична енергија во овој дел на Републиката, **со што се овозможува квалитативно и квантитативно подигнување на комуналната опременост на станот.**

Јавни функции

Организацијата на **јавните функции** е директно поврзана со планирањето и уредувањето на населбите и зависи од типот на населбата, нејзиното место и улога во хиерархијата на населбите и соодветното ниво на централитет.

Локацијата за изградба на фотоволтаична електрана, градби за производство на електрична енергија од обновливи извори, КО Рибарци, Општина Росоман, е во функција на развој на стопанските активности и е надвор од урбаниот опфат на најблиската населба, така што нема препораки и обврски за организација на јавни функции, што значи дека се исклучени и можностите за било каков конфликт помеѓу два типа на функции.

Индустрија

Развојот и просторната разместеност на индустријата претставува значаен фактор и движечка сила за поттикнување на развојот на вкупната економија и модернизација на другите области од економскиот и општествениот живот. Ефикасното и успешно спроведување на насоките и определбите за поттикнување на развојот на индустриските дејности и нивно рационално разместување во просторот ги детерминираат позитивните промени и во другите сегменти на економијата: пораст на вработеноста, зголемување на бруто домашниот производ, подобрување на животниот стандард и др.

Со плански и организиран начин на ширење на инфра и супраструктурата и создавањето на други погодни услови за локација на производни капацитети во просторот околу општинските центри и во поширокиот рурален простор, се обезбедуваат основи врз кои може да се очекува да се остварува просторната разместеност на индустријата, преку моделот на концентрираната дисперзија.

Во планскиот период, индустриското производство се очекува да биде застапено во сите општини и да остварува растеж кој ќе придонесе за зголемување на вработувањето, подобрување на условите за живеење на граѓаните на поширокиот простор на земјата.

Реализацијата за изградба на фотоволтаична електрана, градби за производство на електрична енергија од обновливи извори, КО Рибарци, Општина Росоман ќе биде во функција на развој на енергетскиот сектор преку производство на енергија од обновливи извори, што кореспондира со основните определби на Просторниот план на Република Македонија за одржлив развој.

Индустријата која е водечка стопанска дејност и двигател на развојот на вкупната економија има значајно влијание врз квалитетот на животната средина. Во услови на усвоената развојна парадигма на “одржлив” развој, напорите треба да се насочат кон суштествени промени во стратегијата и политиката за развој и просторна алокација на производните капацитети засновани на принципите на еколошка заштита.

Сообраќај и врски

Комуникациската мрежа на Република Северна Македонија, сочинета од повеќе комуникациски потсистеми, е етаблирана преку системот за сообраќај и врски врз чија основа, помеѓу другото, се темели и организацијата на просторот на државата. Комуникациските системи во Републиката, кои се од особено значење за развојот на стопанските активности, се очекува да се подобруваат, унапредуваат и да се развиваат во две насоки на развој на комуникациите:

- екстерното поврзување на државата (стратешки коридори);
- интерното поврзување во државата (регионални и локални потреби).

Основа за *екстерното поврзување* на државата се дефинираните комуникациски коридори согласно меѓународните конвенции и препораки, што воедно се и основа за ориентација кон европските и балканските определби за економски и технолошки комуникации, што е од особено значење за извозот.

Основата за *интерното поврзување* во државата односно планирање и развој на патната мрежа на РС Македонија се базира на категоризација на патиштата, на стратешки дефинирани меѓународни коридори за патен сообраќај, на досега изградената европска патна мрежа-ТЕМ со "Е" ознака на патиштата, на досега изградената магистрална и регионална патна мрежа, како и на определбите од долгорочната стратегија за развој.

Мрежата на патишта "Е" ознака што ги дефинира меѓународните коридори за патен сообраќај низ Републиката се: **Е-65, Е-75, Е-850, Е-871**.

Според Просторниот план на Република Македонија, автопатската и магистрална патна мрежа релевантна за предметниот простор е:

- **Е-75** кој се поклопува со магистралниот пат М-1 : (СР-Табановце- Куманово-Велес-Богородица-ГР) - Коридор за патен сообраќај во насока север-југ;
- **М-1** - (СР-Табановце-Куманово-Велес-Богородица-ГР);

Врз основа на **Одлуката за категоризација на државните патишта** („Службен весник на Република Македонија" број 133/11, 150/11 и 20/12) овој магистрален патен правец се преименува со ознаката:

- **А1** - Граница со Србија-ГП Табановци-Куманово-Велес-Неготино-Демир Капија-Гевгелија-граница со Грција-ГП Богородица и делница Градско-Прилеп-врска со А3.

Во идната патна мрежа на Републиката, основните патни коридори ќе ги следат веќе традиционалните правци во насока север-југ (коридор 10), односно исток-запад (коридор 8), што се вкрстосуваат во просторот помеѓу градовите: Скопје, Куманово и Велес. На тој начин дел од магистралните патишта во Републиката ќе формираат три основни патни коридори, што треба да се изградат со технички и експлоатациони карактеристики компатибилни со системот на европските автопатишта (ТЕМ):

- север-југ: М-1 (Србија - Куманово - Велес - Гевгелија - Грција),
- исток-запад: М-2 и М-4 (Бугарија-Крива Паланка-Куманово-Скопје-Тетово-Струга-Албанија и крак Скопје - Србија),

– исток-запад: М-5 (Бугарија - Делчево - Кочани - Штип - Велес -Прилеп - Битола - Ресен - Охрид- Требеништа - М4 (крак Битола -граница со Грција).

На автопатската и магистралната патна мрежа се надоврзуваат ***регионалните патишта***, што заедно со локалните категоризирани патишта ќе ја сочинуваат патната мрежа на Републиката.

Релевантен регионален патен правец за предметната локација, според Просторниот план на Република Македонија, влегува во групата на **регионални патишта "Р1"** и е со ознака:

– **Р1107** - (Градско-врска со А1-Росоман-Кавадарци-Мушов Гроб-Витолиште-Лагово-врска со А3 и делница Мајдан-гр.со Р.Грција).

Динамиката за реализација на мрежата, што ќе овозможи целосно опслужување на Републиката, ќе биде во функција на сообраќајните потреби (очекуваниот обем на сообраќајот), потребите за интеграција во европскиот патен систем, како и економската моќ на државата, а трасите на меѓународните и магистралните патишта, задолжително ќе поминуваат надвор од населените места и се предлага да се решаваат со денивелирано вкрстосување со останатата патна мрежа.

При планирање да се почитува Законот за јавни патишта („Службен весник на Република Македонија" број 84/08, 52/09, 114/09, 124/10, 23/11, 53/11, 44/12, 168/12, 163/13, 187/13, 39/14, 42/14, 166/14, 44/15, 116/15, 150/15, 31/16, 71/16 и 163/16).

Железнички сообраќај: Концепцијата за развој на **железничкиот систем** базира на потребата за модернизација и проширување на железницата во целина, како и поврзување на железничката мрежа на Републиката со соодветните мрежи на Република Бугарија и Република Албанија.

Железничката мрежа на Републиката, во планскиот период, треба да ја сочинуваат: магистрални железнички линии од меѓународен карактер, регионални линии и локални линии.

1. Магистрални железнички линии од меѓународен карактер:

– СР- Табановце-Скопје-Гевгелија-ГР.....213,5 km
– СР - Блаце-Скопје .....31,7 km
– СР -Кременица-Битола-Велес.....145,6 km
– БГ -Крива Паланка-Куманово .....84,7 km
– АЛ-Струга-Кичево-Скопје.....143,0 km

Покрај постојните врски Табановце и Блаце на север, односно Гевгелија и Кременица на југ, ќе се изврши и соодветно поврзување на исток кон Република Бугарија, односно на запад кон Република Албанија, со што ќе се овозможи целосно интегрирање на македонскиот железнички систем со соодветните системи на соседните држави.

Во планскиот период меѓудругото, се очекува развој на интегралниот транспорт, односно техничко-технолошкото доопремување на Македонските железници за извршување на задачите и за вклучување во меѓународниот сообраќај, што е во согласност со стратегијата на развојот на железничкиот сообраќај и со реалните можности на Р.С. Македонија.

Воздушен сообраќај: Воздушните патишта во Р.С. Македонија се интегрален дел од европската мрежа на воздушни коридори со ширина од 10 наутички милји во кои контролирано се одвиваат прелетите над територијата на државата.

Примарната аеродромска мрежа во Државата треба да ја сочинуваат вкупно 4 аеродроми за јавен воздушен сообраќај, и тоа во Скопје, Охрид, Струмица и Битола. Аеродромот во Скопје е оспособен за прием и опрема на интерконтинентални авиони, аеродромот во Охрид е реконструиран во повисока-II категорија, а новите аеродроми што се предвидуваат во Струмица и Битола се предвидени да бидат со доминантна намена за карго транспорт на стоки.

Секундарната аеродромска мрежа се предлага да ја сочинуваат сегашните 5 реконструирани и технички доопремени спортски аеродроми и вкупно 15 аеродроми за стопанска авијација, од кои 7 нови. Покрај тоа треба да се уредат и околу 20 терени за дополнителен развој на воздухопловниот спорт и туризам во согласност со меѓународните прописи за ваков вид на аеродроми.

Радиокомуникациска и кабелска електронско комуникациска мрежа

Радиокомуникациска мрежа е јавна електронска комуникациска мрежа со која се обезбедува емитување, пренос или прием на знаци, сигнали, текст, слики и звуци или други содржини од каква било природа преку радиобранови. Основни елементи на примопредавателниот систем се: антените, антенските столбови, водови, засилувачи и друго.

Јавните електронски комуникациски мрежи треба да се планираат, поставуваат, градат, употребуваат и слично под услови утврдени со Законот за електронските комуникации, прописите донесени врз основа на него, прописите за просторно и урбанистичко планирање и градење, прописите за заштита на животната средина, нормативите, прописите и техничките спецификации содржани во препораките на Европската Унија.

Изложеноста на јавноста на нејонизирачко електромагнетно зрачење со пуштањето во работа на антенски систем не треба да ги надминува вредностите пропишани со Упатството за гранични вредности при изложеност на нејонизирачко зрачење издадено од Меѓународна комисија за заштита од нејонизирачко зрачење (ICNIRP – International Commission on Non-Ionizig Radiation Protection). Агенцијата за електронски комуникации врши контрола со мерење на нејонизирачкото електромагнетно зрачење, со цел да ја утврди усогласеноста на антенските системи со граничните вредности.

Оператори на мобилната телефонија во државата се: М-Телеком А1 Македонија, Телекабел и Лајкамобајл. Тие во своите секојдневни развојни активности вршат:

- Квалитетно мрежно покривање со мобилен сигнал на:
  - региони, општини, населени места,
  - подрачја од јавен интерес (културно-историски, спортски, стопански, индустриски, погранични зони и др.),
  - сообраќајна и транспортна инфраструктура.

- Подготовка на проекти за развој на мрежата согласно постоечката инфраструктура на теренот.
- Усогласување на развојните планови со одделни институции на државата (министерства, управи и сл.).

Целиот овој регион, покриен е со сигнал на мобилна телефонија на мобилните оператори.

Кабелска електронска комуникациска мрежа

Кабелска електронска комуникациска мрежа се користи за дистрибуција на јавни електронски комуникациски услуги до крајниот корисник. Пристапниот дел на мрежата е изграден од кабли (од бакарни парици, коаксијални, хибридни коаксијално-оптички и/или оптички) и придружни дистрибутивни и изводни точки: канали, цевки, кабелски окна/шахти, надворешни ормари и др.

Јавната кабелска електронска комуникациска мрежа и придружните средства треба да се планираат, проектираат, поставуваат и градат на начин кој нема да ја попречува работата на другите електронски комуникациски мрежи и придружни средства, како ни обезбедувањето на другите електронски комуникациски услуги.

Изградбата на јавните електронски комуникациски мрежи и придружни средства треба да се обезбеди:

- заштита на човековото здравје и безбедност,
- заштита на работната и животната средина,
- заштита на просторот од непотребни интервенции,
- заштита на инфраструктурата на изградените јавни електронски комуникациски мрежи,
- унапредување на развојот и поттикнување на инвестиции во јавните електронски комуникациски мрежи со воведување на нови технологии и услуги, а особено со воведување на следни генерации на јавни електронски комуникациски мрежи.

АД "Македонски Телекомуникации" и останатите оператори за своите корисници обезбедуваат широк опсег на услуги како што се: говорни услуги (вклучувајќи услуги со додадена вредност), услуги за пренос на податоци, пристап до Интернет, мобилни комуникациони услуги, јавни говорници и др. Комуникациските услуги се обезбедуваат врз основа на добро воспоставената електронска комуникациска мрежа со примена на најсовремени технологии.

Телефонските корисници во ова подрачје во електронско комуникацискиот сообраќај се приклучени преку телефонската централа во Росоман.

Операторите на јавна кабелска електронска комуникациска мрежа треба да обезбедат можност за широкопојасен пристап до услуги (broadband) со големи брзини на: 100% од домаќинствата покриени со мрежата на операторот со можност за пристап до јавната комуникациска мрежа со брзина на пренос од 30 Mbps и најмалку 50% од домаќинствата покриени со мрежата на операторот со можност за пристап до јавната комуникациска мрежа со брзина на пренос од 100 Mbps.

За новопланираните градби, изградената електронска комуникациска инфраструктура за пренос со големи брзини треба да им овозможи на сите

корисници слободен избор на оператор, а на сите оператори пристап до градбите под еднакви и недискриминаторски услови.

Заштита на животната средина

Анализата на влијанијата врз животната средина, како превентива, има за цел да ги идентификува можните проблеми, да ги рационализира трошоците и да направи оптимален избор на мерките за заштита на животната средина. За разлика од "пасивниот" пристап, со кој се применуваат заштитни мерки по настанатиот проблем, што претставува финансиско оптоварување на производителите, давачите на услуги и општеството во целост, превентивната заштита на животната средина се трансформира во елемент на развој и појдовна основа за глобалното управување со животната средина засновано на принципите на **одржливиот развој**. Одржувањето на континуитет во следењето на состојбите во медиумите и областите на животната средина, дава претстава за трендот на промени кои настанале во текот на подолг временски период на анализираното подрачје, како основа за планирање и предвидување на промените кои би можело да се очекуваат во животната средина во временската рамка на која се однесува планскиот документ.

Со цел да се обезбеди заштита и унапредување на животната средина при за изградбата на фотоволтаична електрана, градби за производство на електрична енергија од обновливи извори, КО Рибарци, Општина Росоман, потребно е да се почитуваат одредбите пропишани во законската регулатива од областа на заштита на животната средина и подзаконските акти донесени врз нивна основа.

Имајќи во предвид дека енергијата на сончевото зрачење претставува најобилен, неисцрпен, бесплатен и обновлив извор на енергија, кој не ја загадува околината, при разработка на влијанијата од изградбата на фотоволтаичната електрана врз животната средина констатирано е дека истите не создаваат емисии на штетни материи, не трошат гориво и не создаваат бучава. Досегашните научни истражувања посочуваат дека единствено негативно влијание по човековата околина е потребата од зголемена површина на земјиште за нивно инсталирање. При реализација на предвидените активности за изградба на фотоволтаични електрани треба да се внимава да не дојде до искористување на земјиштето на начин и обем со кој би се загрозиле неговите природни вредности, квалитетот и количината и режимот на површинските и подземните води.

Доколку при изградбата на фотоволтаична електрана се создаде отпад, создавачите на отпад се должни во најголема можна мера, да го избегнат создавањето на отпад и да ги намалат штетните влијанија на отпадот врз животната средина, животот и здравјето на луѓето. При **управување со отпадот** по претходно извршената **селекција**, отпадот треба да биде преработен по пат на **рециклирање**, повторно употребен во истиот или во друг процес за екстракција на секундарните суровини или пак да се искористи како извор на енергија. Создадениот отпад треба да се депонира организирано со контролиран транспортен систем во постојната депонија. Потребно е да се потенцира дека

создавачот и/или поседувачот на отпадни материи и емисии ги сноси сите трошоци за санација на евентуално предизвиканите нарушувања во животната средина.

Заштита на природното наследство

Од областа на **заштита на природата** *(природното наследство, природните реткости и биолошката и пределската разновидност)*, документацијата на предметниот простор треба да се усогласи со Просторниот план на Република Македонија, врз основа на режимот за заштита, ќе се организира распоред на активности и изградба на објекти кои ќе се усогласат со барањата кои ги поставува одржливото користење на природата и современиот третман на заштитата.

Особено внимание при заштита на природата, треба да се посвети на начинот, видот и обемот на изградбата што се предвидува во заштитените простори за да се одбегнат или да се надминат судирите и колизиите со инкомпатибилните функции. За таа цел е неопходно почитување на следните принципи:

- Оптимална заштита на просторите со исклучителна вредност;
- Зачувување и обновување на постојната биолошка и пределска разновидност во состојба на природна рамнотежа;
- Обезбедување на одржливо користење на природното наследство во интерес на сегашниот и идниот развој, без значително оштетување на деловите на природата и со што помали нарушувања на природната рамнотежа;
- Спречување на штетните активности на физички и правни лица и нарушувања во природата како последица на технолошкиот развој и извршување на дејности, односно обезбедување на што поповолни услови за заштита и развој на природата;
- Рационална изградба на инфраструктурата;
- Концентрација и ограничување на изградбата;
- Правилен избор на соодветна локација.

Согласно Законот за заштита на природата („Службен весник на Република Македонија" број 67/04, 14/06, 84/07, 35/10, 47/11, 148/11, 59/12, 13/13, 163/13, 41/14, 146/15, 39/16, 63/16, 113/18 и 151/21) и Законот за животна средина („Службен весник на Република Македонија" број 53/05, 81/05, 24/07, 159/08, 83/09, 48/10, 124/10, 51/11, 123/12, 93/13, 187/13, 42/14, 44/15, 129/15, 192/15, 39/16 и 99/18) потребно е внесување на мерки за заштита на природата при планирањето и уредувањето на просторот и истите треба строго да се почитуваат.

Согласно Студијата за заштита на природното наследство, изработена за потребите на Просторниот план на Република Македонија, на просторот на кој е предвиден за изградба за изградба на фотоволтаична електрана, градби за производство на електрична енергија од обновливи извори, КО Рибарци, Општина Росоман, нема регистрирано ниту евидентирано природно наследство.

При изработката на планската документација да се испита дали предметната локација се наоѓа во подрачје на значаен видов биодиверзитет и соодветно на добиените податоци да се превземат мерки за заштита.

Доколку при изработката на документацијата на предметниот простор или при уредување на просторот се дојде до одредени нови сознанија за природно наследство кое би можело да биде загрозено со урбанизацијата на овој простор, потребно е да се предвидат мерки за заштита на природното наследство:

- Утврдување на границите и означување на сите објекти кои би можеле да бидат предложени и прогласени како природно наследство;
- Забрана за вршење на какви било стопански активности кои не се во согласност со целите и мерките за заштита утврдени со правниот акт за прогласување на природното добро или Просторниот план за подрачје со специјална намена;
- Магистралната и останатата инфраструктура (надземна и подземна) да се води надвор од објектите со природни вредности, а при помали зафати потребно е нејзино естетско вклопување во природниот пејзаж;
- Воспоставување на мониторинг, перманентна контрола и надзор на објектите со природни вредности и преземање на стручни и управни постапки за санирање на негативните појави;
- Воспоставување на стручна соработка со соодветни институции во окружувањето;
- Почитување на начелата за заштита на природата согласно Законот за заштита на природата.

Заштита на културно наследство

Во своето милениумско постоење, човековата цивилизација од праисторијата до денес, на територијата на нашата држава, оставила значајни траги од вонредни културни, историски и уметнички вредности кои го потврдуваат постоењето, континуитетот и идентитетот на македонскиот народ на овие простори.

Просторниот аспект на недвижното културно наследство е предмет на анализа во корелација со долгорочната стратегија на економски, општествен и просторен развој, односно стратегија за зачувување и заштита на тоа наследство во услови на пазарно стопанство.

Републичкиот завод за заштита на спомениците на културата, за потребите на Просторниот план на Републиката, изготви Експертен елаборат за заштита на недвижното културно наследство во кој е даден Инвентар на недвижното културно наследство од посебно значење.

Инвентарот содржи список на регистрирани и евидентирани недвижни културни добра, што подразбира список на недвижните предмети со утврдено својство споменик на културата, односно на недвижните предмети за кои основано се претпоставува дека имаат споменично својство. Тоа се: археолошки локалитети, цркви, манастири, џамии, бањи, безистени, кули, саат кули, турбиња, мавзолеи, конаци, мостови, згради, куќи, стари чаршии, стари градски јадра и други

споменици со нивните имиња, локации, блиските населени места, период на настанување и општините во кои се наоѓаат спомениците.

Согласно постоечката законска регулатива, видови на недвижно културно наследство се: споменици, споменични целини и културни предели.

На подрачјето на катастарската општина Рибарци која е предмет на анализа има евидентирани недвижни споменици на културата (Експертен елаборат):

1. *Археолошки локалитет "Грамаѓе", Рибарци, неолит и бронзено време,*
2. *Археолошки локалитет "Бела Земја", Рибарци, римски период.*

Во Археолошката карта на Република Македонија[1], која ги проучува предисториските и историските слоеви на човековата егзистенција, од најстарите времиња до доцниот среден век, на анализираното подрачје на катастарската општина Рибарци, евидентирани се следните локалитети:

КО Рибарци – *Бела Земја,* населба од римското време на 2 km источно од селото, во непосредна близина на местото Бунар. *Грамаѓе,* населба од неолитското време на 2 km источно од селото во непосредна близина на чешмата.

Според Просторниот план на Р.Македонија, најголем број на цели се однесуваат на третманот и заштитата на културното наследство во плановите од пониско ниво.

При изработка на документацијата од пониско ниво, да се утврди точната позиција на утврдените *локалитети со културно наследство* и во таа смисла да се применат плански мерки за заштита на недвижното наследство:

- задолжителен третман на недвижното културно наследство во процесот на изработката на просторните и урбанистичките планови од пониско ниво заради обезбедување на плански услови за нивна заштита, остварување на нивната културна функција, просторна интеграција и активно користење на спомениците на културата за соодветна намена, во туристичкото стопанство, во малото стопанство и услугите, како и во вкупниот развој на државата;
- планирање на реконструкција, ревитализација и конзервација на најзначајните споменички целини и објекти и организација и уредување на контактниот, околниот споменичен простор заради зачувување на нивната културно - историска димензија и нивна соодветна презентација;
- измена и дополнување на просторните и урбанистичките планови заради усогласување од аспект на заштитата на недвижното културно наследство.

Културното недвижно наследство во просторните и урбанистички планови треба да се третира на начин кој ќе обезбеди негово успешно вклопување во просторното и организационо ткиво на градовите и населените места или пошироките подрачја и потенцирање на неговите градежни, обликовни и естетски вредности.

Туризам и организација на туристички простори

Туризмот и угостителството со својата основна функција-прифаќање, сместување и истовремено задоволување на голем број разновидни барања и

[1] МАНУ Скопје, 1996г.

желби на туристите, влијае врз вкупната економија и развојот на одредена средина, а исто така има изразено влијание и врз просторот во кој ја извршува својата дејност. Туризмот со своето мултиплицирано влијание во процесот на стопанисување, посредно и непосредно, ги вклучува и другите гранки и дејности во вкупната понуда на туристичкиот пазар. Ова пред сé, се однесува на угостителството, трговијата, сообраќајот, занаетчиството, здравството и на разни други видови услуги. Исто така, преку туризмот се нудат и се продаваат нематеријални вредности, како што се: разни информации, обичаи, фолклор, забава, спортско - рекреативни активности и слично.

Врз основа на комплексно согледаните природни и создадени услови и ресурси по обем, квалитет, распространетост или уникатност, функционалност, атрактивност и степен на активираноста, на територијата на Р. Северна Македонија како посебни целини може да се издвојат следните видови на туристички потенцијали: водените површини, планините, бањите, целините и добрата со природно и културно наследство, транзитните туристички правци, градските населби, ловните подрачја и селата.

Согласно со основните долгорочни цели, концептот и критериумите за развој и организација на туристичката понуда, во Републиката се дефинирани вкупно 10 туристички региони со 54 туристички зони.

Предметната локација припаѓа на Средно - Вардарски туристички регион со утврдени 6 туристички зони и 24 туристички локалитети. Низ ова подрачје минува Транзитен туристички коридор.

Заштита од воени разурнувања, природни и техничко-технолошки катастрофи

Согласно Просторниот план на Република Македонија, **предметната локација за која се наменети условите за планирање на просторот за изградба на фотоволтаична електрана, градби за производство на електрична енергија од обновливи извори, КО Рибарци, Општина Росоман, се наоѓа во индиректно загрозени простори од воени дејства.** Тоа се ридско-планински и субпланински простори, кои се наоѓаат во непосредна близина на просторите со висок степен на загрозеност (самите не се директно изложени на борбени дејства) или во близина на просторите за формирање слободна територија, поради што се погодни за принуден и повремен престој на борбените единици, евакуираното население и др.

Согласно Законот за заштита и спасување („Службен весник на Република Македонија" број 93/12 - пречистен текст, 41/14, 129/15, 71/16, 106/16 и 83/18), **задолжително треба да се применуваат мерките за заштита и спасување кои опфаќаат урбанистичко-технички и хуманитарни мерки,** а се применуваат во процесот на планирање и уредување на просторот и проектирање и изградба на објектите, на начин кој го уредува Владата со подзаконски акт.

Сеизмичките појави - земјотресите се доминантни природни непогоди во Државата, кои можат да имаат катастрофални последици врз човекот и природата. Присутни се низ вековите, на десет сеизмички жаришта во земјата или во нејзината поблиска и поширока околина. Земјотресите со умерени магнитуди (M<6,0) можат да предизвикаат сериозни разурнувања, бидејќи традиционално

градените објекти, особено во руралните средини, не можат да ги издржат овие земјотреси без значителни оштетувања. Историските податоци покажуваат дека силните земјотреси генерирани на територијата на државата се проследени и со појава на колатерални хазарди (ликвификација, одрони, свлечишта, пукнатини, раседници, померувања), со доминантни одрони и свлечишта, што уште повеќе ги зголемува негативните последици на земјотресите.

Во досегашниот просторен развој на Републиката, природните богатства, географските, морфолошките и другите погодности имале доминантно влијание врз изградбата и уредувањето на нејзината територија, без оглед на присутните сеизмички ризици. Тоа создава конфликтна ситуација во која најголемите градови, најголем број на населението, индустриските капацитети и најзначајните комуникации, како што се коридорите север - југ и исток - запад, се лоцирани во зоните со најголема сеизмичност (интензитет од VII – X степени на МКС -64).

Локацијата за која се наменети условите за планирање на просторот се наоѓа во зона со **VIII степени по Меркалиевата скала на очекувани земјотреси.**

Намалување на сеизмичкиот ризик може да се изврши со задолжителна примена на нормативно - правна регулатива, со која се уредени постапките, условите и барањата за постигнување на технички конзистентен и економски одржлив степен на сеизмичка заштита, кај изградбата на новите објекти.

Во инвестиционите проекти треба да се разработат мерките за заштита на човекот, материјалните добра и животната средина од природни катастрофи.

Неопходно е перманентно ажурирање на плановите за заштита од елементарни непогоди, кои согласно законските обврски постојат за целата територија на државата, поради присутниот сеизмички хазард, како и изложеноста на други природни катастрофи. Со реализација на наведените приоритети се создаваат реални услови за успешна инженерска превенција и намалување на сеизмичкиот ризик на територијата на целата Држава, односно за ефикасен менаџмент на ефектите и вонредните состојби предизвикани од силните сеизмички сили.

За успешно функционирање **на заштитата од природни и елементарни катастрофи** во процесот на урбанистичко планирање потребно е да се преземат соодветни мерки за **заштита од пожари**, односно евентуалните човечки и материјални загуби да бидат што помали во случај на пожари.

Во однос на диспозицијата на противпожарната заштита, предметната локација во случај на пожар ќе ја опслужуваат противпожарни единици од **градот Неготино.**

Во процесот на планирање потребно е да се води сметка за конфигурацијата на теренот, степен на загрозеност од пожари и услови кои им погодуваат на пожарите: климатско-хидролошките услови, ружата на ветрови и слично кои имаат влијание врз загрозеност и заштита од пожари.

Заради поуспешна заштита во урбанистички планови се превземаат низа мерки за отстранување на причините за предизвикување на пожари, спречување на нивното ширење, гаснење и укажување помош при отстранување на последиците предизвикани со пожари, кои се однесуваат на:

- изворите за снабдување со вода, капацитетите на водоводната мрежа и водоводните објекти кои обезбедуваат доволно количество вода за гаснење на пожари;
- оддалеченоста меѓу зоните предвидени за станбени и јавни објекти и зоните предвидени за индустриски објекти и објекти за специјална намена за сместување лесно запаливи течности, гасови и експлозивни материи;
- широчината, носивоста и проточноста на патиштата со кои ќе се овозможи пристап на противпожарни возила до секој објект и нивно маневрирање за време на гаснење на пожарите.

Заштитата од пожари опфаќа мерки и дејности од нормативен, оперативен, организационен, технички, образовно-воспитен и пропаганден карактер, кои се уредени со Законот за заштита и спасување, како и Уредбата за спроведување на заштитата и спасувањето од пожари.

При појава на природни стихии, како што се **поплавите**, секое организирано општество превзема активни и пасивни мерки за организирана одбрана.

Појавата на **поплави** првенствено е поврзана со природните езера и хидрографската мрежа, но најчестиот вид на поплави и најголемата опасност од нив, сепак, доаѓа од поројните водотеци. Согласно со ова за донесување на брзи, исправни и ефикасни одлуки неопходно е да се располага со:

- однапред разработен план;
- сигурни информации за состојбата во загрозеното подрачје;
- сигурни прогностички информации за очекуваните сосотојби;

Од метеоролошки појави со карактеристики на елементарни непогоди се манифестираат појавата на **град, луњени ветрови и магли**.

Едно од можните и неопходно потребни превентивни мерки за заштита од **техничко - технолошки катастрофи** е планирањето, кое преку осознавање и анализа на состојбите и опасностите од можните инциденти, во одржувањето на инсталациите и опремата, треба да создаде прифатлив однос кон животната средина.

Потребна е доследна примена на основните методолошки постапки за планирање и уредување на просторот:

- оценка на состојбите на природните компоненти на животната средина и степенот на загрозеност од појава на технички катастрофи;
- оценка на оптовареноста на просторот со технолошки системи со одредено ниво на ризик;
- анализа на меѓусебната зависност на природните услови и постојните технолошки системи;
- дефинирање на нивото на постојниот ризик при редовна секојдневна работа на технолошките системи и при појавата на инцидентни случаи;
- процена на загрозеноста на луѓето и материјалните добра;
- утврдување на критериумите за избор на оптимална варијанта на заштита врз основа на проценетиот степен на загрозеност.

Со примена на оваа методолошка постапка може де се очекува остварување на следните основни цели за заштита од техничко-технолошки катастрофи:

- максимално усогласување и користење на просторот од аспект на заштита во рамките на просторните можности;
- вградување на мерките на кои се заснова организацијата на заштита и спасување на човечките животи и материјалните добра од техничко-технолошки катастрофи во определувањето на намената на просторот;
- интегрирање на елементите на загрозеноста на прашањата врзани со заштитата на животната средина.

Заради постигнување на целосна заштита на луѓето, материјалните добра и потесната и пошироката животна средина постојат три нивоа на преземање на сигурносни, превентивни мерки:

Прво ниво: ги вклучува сите мерки кои се преземаат во одржувањето на опремата и инсталациите, заради сигурно користење на опасни материјали во технолошките процеси и одбегнување на технолошки катастрофи.

Второ ниво: се однесува на сите мерки кои треба да обезбедат ограничување на емисијата како последица од пожар, експлозија или ослободување на хемикалии, што може да се случи во околности на поголеми индустриски акциденти.

Трето ниво: вклучува мерки кои се преземаат за заштита на животната средина во смисла на ограничување на ефектите од емисија на опасни материи, или последици од пожар и експлозии.

При изработката на плановите од пониско ниво треба да се има предвид следното:

- Потребата од оформување на системот на евиденција и анализа на технолошките акциденти, компатибилен на системот МАРС на Европската унија, како база за евиденција на опасни материјали, присутни во технолошките постројки и можни причини на катастрофи.
- Потребата од предвидување на превентивни мерки од страна на стопанските субјекти за спречување на технолошки катастрофи, базирани врз анализата на однесувањето на исти или слични постројки.
- Изработка на соодветни планови и програми за заштита на населението и едукација и тренинг на персоналот во случај на евентуална техничка катастрофа.

Насоки за потребата од спроведување на Стратегиска оцена на влијанието врз животната средина

Во процесот за проценка на влијанието на плановите, стратегиите и програмите врз животната средина и врз здравјето на луѓето (Стратегиска оцена на влијанието врз животната средина-СОВЖС), покрај проценката на влијанијата се предвидуваат и мерки кои имаат за цел заштита на животната средина од сите можни влијанија и тоа уште во процесот на планирање и донесување одлуки за одредени стратегии, планови и програми, т.е. плански документи. Преку навремено

спроведување на постапката за СОВЖС се обезбедува идентификување на потенцијалните позитивни и негативни влијанија од реализацијата на планскиот документ врз животната средина, а исто така се дефинираат и алтернативи и можни мерки за спречување, намалување и ублажување на негативните влијанија врз сите елементи на животната средина.

СОВЖС се подготвува во согласност со националната легислатива и одредбите од друга релевантна меѓународна легислатива, која е инкорпорирана во националната, во форма на законски и подзаконски акти и Конвенции, кои се ратификувани од страна на РСМ со посебни закони.

Целта на СОВЖС постапката е да се процени дали планскиот документ е во согласност со поставените цели за животна средина на национално и меѓународно ниво. Целите на стратегиската оцена на влијанието врз животната средина се прикажани преку статусот на: населението, социо-економски развој, човековото здравје, воздухот, климатските промени, водата, почвата, природното и културното наследство и материјалните добра.

Најдобро е процесот на стратегиска оцена на влијанието на планскиот документ да се одвива паралелно со развојот на планскиот документ, со цел навремено да се земат во предвид целите на животната средина при дефинирање на целите на самиот плански документ.

Постапката за сратегиска оцена на влијанието врз животната средина се спроведува во неколку фази, од кои првата е ***Утврдување на потреба од спроведување на СОВЖС*** (дали планскиот документ ќе има значителни влијанија врз животната средина) согласно со Уредбата за стратегиите, плановите и програмите, вклучувајќи ги и промените на тие стратегии, планови и програми, за кои задолжително се спроведува постапка за оцена на нивното влијание врз животната средина и врз животот и здравјето на луѓето. Оваа фаза претставува изготвување на Одлуката за спроведување или неспроведување на СОВЖС. Органот кој го подготвува планскиот документ е должен да донесе Одлука за спроведување или Одлука за не спроведување на стратегиска оцена во која се образложени причините за спроведувањето, односно не спроведувањето согласно со критериумите врз основа на кои се определува дали еден плански документ би можел да има значително влијание врз животната средина и врз здравјето на луѓето.

Влијанијата, кои се претпоставува дека може да произлезат со изградбата на фотоволтаичната електрана, може да се разгледуваат од аспект на негативни влијанија и од аспект на идни бенефициии, односно позитивни влијанија:

- Изградбата на планираните објекти во рамките на предвидениот опфат, се очекува да предизвика позитивни импулси и ефекти врз целото непосредно опкружување од аспект на повисока организација, инфраструктурна опременост и уреденост на просторот. Изградбата на фотоволтаична електрана ги подобрува перформансите на електроенергетската мрежа, го намалува увозот на електрична енергија и емисиите на стакленички гасови.
- Со изградбата на планираните објекти ќе има и негативни влијанија врз животната средина, посебно во фазата на градба на планираните објекти.

Влијанијата што ќе се јават во фаза на градба (емисии на штетни материи во воздухот, можни штетни влијанија врз почвата (директни и индиректни), емисии на бучава, отпад и влијанија врз флората и фауната), ќе бидат локални и со ограничен временски рок. Влијанијата кои ќе се јават во фазата на експлоатација се проценуваат како малку значајни, имајќи го во предвид фактот дека изградбата на фотоволтаична електрана не создава емисии на штетни материи, не троши гориво и не создава бучава. Мерки за заштита од влијанија врз животната средина се наведени во секторските области: заштита на животната средина и водни ресурси и водостопанска инфраструктура.

- Поради потребата од зголемена површина на земјиште за изградба на фотоволтаична електрана, неопходно е воспоставување и почитување на ефикасна контрола на користењето и уредувањето на земјиштето и утврдување на нормите и стандардите за градба. Меѓу приоритетните определби на Просторниот план е заштитата на земјоделското земјиште, а особено стриктното ограничување на трансформацијата на земјиштето од I-IV бонитетна класа за неземјоделско користење, како и зачувување на квалитетот и природната плодност на земјиштето.
- Предметниот опфат нема конфликт со постојните и планирани енергетски водови, радиокомуникациски и кабелски електронско комуникациски мрежи.
- Во експлоатациониот период не се очекува значајни влијанија врз животот и здравјето на луѓето, затоа што видот и природата на планираните содржини со намена фотоволтаични електрани не спаѓаат во групата на големи и директни загадувачи на животната средина и животот и здравјето на луѓето.
- Просторот кој е предмет за изградба на фотоволтаична електрана, нема регистрирано ниту евидентирано природно наследство. Доколку при изработка на предметната документација или при уредување на просторот се дојде до одредени нови сознанија за природно наследство кое би можело да биде загрозено со урбанизацијата на овој простор, потребно е да се предвидат соодветни мерки за заштита на природното наследство согласно со законската регулатива.
- Во делот за заштита на културното наследство, културното наследство е наведено на ниво на катастарска општина, поради што при изработка на предметната документација потребно е да се утврди дали на истата има културно наследство и во таа смисла да се применат соодветните плански мерки за заштита и да се постапи во согласност со постоечката законска регулатива.
- Не постои можност за појава на прекугранични влијанија, ниту во фазата на градба, ниту во фазата на експлоатација, поради доволната оддалеченост на предвидениот опфат од границите на Државата.
- Мерки за ублажување на негативните влијанија од евенуални несреќи и хаварии се наведени во секторската област: Заштита од воени разурнувања, природни и техничко-технолошки катастрофи.

При донесувањето на Одлука за спроведување или Одлука за не спроведување на стратегиска оцена за документацијата за изградба на фотоволтаична електрана, градби за производство на електрична енергија од обновливи извори, КО Рибарци, Општина Росоман, задолжително да се земат во предвид претходно наведените забелешки, како и забелешките од секторските области опфатени со Просторниот план на Република Македонија.

Усогласување на планската документација со Просторниот план

Сите активности во просторот треба **да се усогласат со насоките на Просторниот план на државата**, особено значителните и оние кои се однесуваат на планирањето и изградбата на:

- државните инфраструктурни системи (патишта, железници, воздушен сообраќај, телекомуникации);
- енергетските системи, енерговоди и поголеми водостопански системи;
- градежните објекти важни за Државата;
- капацитетите на туристичката понуда;
- стопанските комплекси и оние кои се однесуваат на поголеми концентрации (слободни економски зони);
- капацитетите за користење на природните ресурси

Просторните планови на регионите и подрачјата од посебен интерес и урбанистичките планови се усогласуваат со Просторниот план на Републиката, особено во однос на следните елементи:

- намената и користењето на површините;
- **мрежата на инфраструктура;**
- мрежата на населби;
- заштитата на животната средина.

Насоките на Просторниот план на Републиката во однос на намената и користењето на површините се однесуваат на заложбата при изработката на урбанистичките планови, површините за сите урбани содржини треба да се бараат исклучиво на површини од послаби бонитетни класи (над IV категорија).

Посебни мерки и активности за остварување на рационалното користење и заштита на просторот, како и посебни интереси на просторниот развој се:

- Обезбедување на спроведување на постојните закони и прописи со кои се заштитува просторот, ресурсите и националното богатство и се организира и уредува просторот со цел за вкупен развој.
- Рационално користење на подрачјата за градба и нивно проширување или формирањето на нови врз база на критериумите за изготвување на соодветна планска документација.
- Насоките и критериумите за уредување на просторот надвор од градежните подрачја треба да се утврдат со помош на стручни основи и упатствата од ресорите на земјоделството, водостопанството, шумарството и заштитата на животната средина.

- Создавање на услови за лоцирање на мали стопански единици.

ЗАКЛУЧНИ СОГЛЕДУВАЊА

Условите за планирање на просторот се наменети **просторот се издаваат за изградба на фотоволтаична електрана, градби за производство на електрична енергија од обновливи извори на КП 235/2, дел од КП 235/1, КП 239 и дел од КП 234, КО Рибарци, Општина Росоман.** Предвидените фотоволтаични електрани се со капацитет поголем од 1MW и зафаќаат површина од 8,43 ha.

Условите за планирање треба да претставуваат влезни параметри и насоки при планирањето на просторот и поставување на планските концепции и решенија по сите области релевантни за планирањето на просторот, обработени во согласност со **Просторниот план на Република Македонија.**

При изработката на предметната документација, треба да се имаат предвид следните поединечни заклучни согледувања од секторските области опфатени со Просторниот план:

Економски основи на просторниот развој

- **Според определбите на Просторниот план, идниот развој и разместеност на производните и услужни дејности треба да базира на одржливост на економијата применувајќи ги законитостите на пазарната економија и релевантната законска регулатива од областа на заштитата на животната средина, особено превенција и спречување на негативните влијанија на економските активности врз животната и работна средина.**
- **Изградбата на фотоволтаична електрана, градби за производство на електрична енергија од обновливи извори, КО Рибарци, Општина Росоман, ќе биде во функција на одржливиот развој преку производство на енергија од обновливи извори (сончева енергија).**

Заштита на земјоделско земјиште

- Согласно Просторниот план на Република Македонија просторот на Републиката е поделен во **6 земјоделско стопански реони и 54 микрореони**. **Предметната локација припаѓа на Медитерански или Повардарски земјоделско стопански реон поделен на Јужно медитерански со 2 микрореони и Централно-медитерански со 10 микрореони.**
- При изработка на планската документација, неопходно е воспоставување и почитување на ефикасна контрола на користењето и уредување на нормите и стандарди за градба. Меѓу приоритетните определби на Просторниот план е заштитата на земјоделското земјиште, а особено стриктното ограничување на трансформацијата на земјиштето од I-IV бонитетна класа за неземјоделско користење, како и зачувување на квалитетот и природната плодност на земјиштето.

Водостопанство и водостопанска инфраструктура

- Површинските води се најзначајни за подмирување на потребите од вода, но нивната распределба на територијата на Републиката е нерамномерно. Потенцијалот на површинските води е диктиран од појавата, траењето и интензитетот на врнежите. Поради морфолошката, хидрогеолошката и хидрографската структура на просторот врнежите брзо се концентрираат во речната мрежа и истекуваат. Вредноста на површинското истекување за сливното подрачје на Црна Река по течението се намалува од 11,9 кај мерниот профил Доленци, преку 5,4л/сек/км^2 кај Скочивир до 4,9 л/сек/км^2 кај мерниот профил Возарци. Со изградбата на фотоволтаичната електрана за производство на електрична енергија каде ќе се користи сончевата енергија, како обновлив ресурс, (како и искористувањето на хидроенергетскиот потенцијал со кој располага ова водостопанско подрачје) ќе се подобри енергетската покриеност на потрошувачите во регионот во согласност со принципите на еколошко искористување на ресурсите.
- За наводнување на обработливите површини во ВП „Средна и Долна Црна Река" изградени се системите за наводнување кои покриваат површина од 12.360 ha, а се предвидува проширување за нови 9.255 ha. Просторот на кој се предвидува изградба на фотоволтаичната електрана се наоѓа на обработливо земјиште. При изработката на документацијата да се утврди местоположбата на постоечката и планираната инфраструктура за наводнување и соодветно на тоа да се предвидат мерки за нејзина заштита.

Енергетика и енергетска инфраструктура

- Локацијата **за изградба на фотоволтаична електрана, градби за производство на електрична енергија од обновливи извори, КО Рибарци, Општина Росоман** нема конфликт со постојните и планирани енергетски водови.
- Градбата на **фотоволтаични електрани** од обновливи извори на енергија ги подобрува перформансите на електроенергетската мрежа, го намалува увозот на електрична енергија и емисиите на стакленички гасови.

Урбанизација и систем на населби

- **Иницијативата за изградба на фотоволтаична електрана, градби за производство на електрична енергија од обновливи извори, КО Рибарци, Општина Росоман, ќе овозможи поефикасно снабдување на населбите со електрична енергија, што е особено значајно за оние кои немаат соодветно, односно квалитетно снабдување. Преку воведување на алтернативни извори на енергија се овозможува заштеда на необновливи извори на енергија што е еден од основните приоритети во одржливиот развој.**

Домување

- **Иницијативата за изградба на фотоволтаична електрана, градби за производство на електрична енергија од обновливи извори, КО Рибарци,**

Општина Росоман, е во функција на обезбедување поквалитетни услуги за снабдување на домаќинствата со електрична енергија во овој дел на Републиката, со што се овозможува квалитативно и квантитативно подигнување на комуналната опременост на станот.

Јавни функции

- **Локацијата за изградба на фотоволтаична електрана, градби за производство на електрична енергија од обновливи извори, КО Рибарци, Општина Росоман, е во функција на развој на стопанските активности и е надвор од урбаниот опфат на најблиската населба, така што нема препораки и обврски за организација на јавни функции, што значи дека се исклучени и можностите за било каков конфликт помеѓу два типа на функции.**

Индустрија

- **Со плански и организиран начин на ширење на инфра и супраструктурата и создавањето на други погодни услови за локација на производни капацитети во просторот околу општинските центри и во поширокиот рурален простор, се обезбедуваат основи врз кои може да се очекува да се остварува просторната разместеност на индустријата, преку моделот на концентрираната дисперзија.**
- **Реализацијата за изградба на фотоволтаична електрана, градби за производство на електрична енергија од обновливи извори, КО Рибарци, Општина Росоман ќе биде во функција на развој на енергетскиот сектор преку производство на енергија од обновливи извори, што кореспондира со основните определби на Просторниот план на Република Македонија за одржлив развој.**

Сообраќајна инфраструктура

- Според Просторниот план на Република Македонија **автопатската и магистрална патна мрежа** релевантна за предметниот простор е:

  А1 - (Граница со Србија-ГП Табановци-Куманово-Велес-Неготино-Демир Капија-Гевгелија-граница со Грција-ГП Богородица и делница Градско-Прилеп-врска со А3).
- Релевантен регионален патен правец за предметната локација, според Просторниот план на Република Македонија, влегува во групата на **регионални патишта "Р1"** и е со ознака:

  Р1107 - (Градско-врска со А1-Росоман-Кавадарци-Мушов Гроб-Витолиште-Лагово-врска со А3 и делница Мајдан-гр.со Р.Грција).
- **При планирање да се почитува Законот за јавни патишта** („Службен весник на Република Македонија" број 84/08, 52/09, 114/09, 124/10, 23/11, 53/11, 44/12, 168/12, 163/13, 187/13, 39/14, 42/14, 166/14, 44/15, 116/15, 150/15, 31/16, 71/16 и 163/16).

Радиокомуникациска и кабелска електронско комуникациска мрежа

- Локацијата **за изградба на фотоволтаична електрана, градби за производство на електрична енергија од обновливи извори, КО Рибарци, Општина Росоман** нема конфликт со постојните и планирани радиокомуникациски и кабелски електронско комуникациски водови и објекти.
- Преку кабелските електронски комуникациски мрежи, на крајните корисници треба да им се обезбеди сигурен пренос на јавни електронски комуникациски услуги со задоволување на одредени општи и посебни услови за квалитет, во согласност со Законот за електронските комуникации и препораките за обезбедување на одредено ниво на квалитет на пренос.

Заштита на животна средина

- **Со цел да се обезбеди заштита и унапредување на животната средина при изградбата на фотоволтаична електрана, градби за производство на електрична енергија од обновливи извори, КО Рибарци, Општина Росоман, потребно е да се почитуваат одредбите пропишани во законската регулатива од областа на заштита на животната средина и подзаконските акти донесени врз нивна основа.**
- Да се внимава да не дојде до искористување на земјиштето на начин и обем со кој би се загрозиле неговите природни вредности.
- Да се превземат активности за намалување на бучавата и вибрациите од опремата, со цел да се избегнат негативните ефекти од бучавата и да се почитуваат пропишаните гранични вредности за дозволено ниво на бучава во животната средина.
- Создавачите на отпад се должни во најголема можна мера, да го избегнат создавањето на отпад и да ги намалат штетните влијанија на отпадот врз животната средина, животот и здравјето на луѓето. При управување со отпадот по претходно извршената селекција, отпадот треба да биде преработен по пат на рециклирање, повторно употребен во истиот или во друг процес за екстракција на секундарните суровини или пак да се искористи како извор на енергија.
- Евентуалниот отпад што може да се формира во тек на изградбата и експлоатациониот период треба да се депонира организирано со контролиран транспортен систем во постојната депонија.
- Создавачот и/или поседувачот на отпадни материи и емисии ги сноси сите трошоци за санација на евентуално предизвиканите нарушувања во животната средина.

Заштита на природно наследство

- **Согласно Студијата за заштита на природното наследство, изработена за потребите на Просторниот план на Република Македонија, на просторот на кој е предвиден за изградба на фотоволтаична електрана, градби за**

производство на електрична енергија од обновливи извори, КО Рибарци, Општина Росоман, нема регистрирано ниту евидентирано природно наследство.

- Доколку при изработката на документацијата на предметниот простор или при уредување на просторот се дојде до одредени нови сознанија за природно наследство кое би можело да биде загрозено со урбанизацијата на овој простор, потребно е да се предвидат соодветни мерки за заштита на природното наследство согласно Законот за заштита на природата.

Заштита на културно наследство

- Согласно податоците од Експертниот елаборат за заштита на културното наследство и Археолошката карта на Република Македонија[2] на подрачјето на катастарската општина Рибарци има евидентирани недвижни споменици на културата и археолошки локалитети .
- При изработка на документацијата од пониско ниво да се утврди точната локација на евидентираното и регистрираното културно наследство и во таа смисла да се применат соодветните плански мерки за заштита на истото.
- Доколку при изведување на земјаните работи се наиде на археолошки артефакти, односно дојде до откривање на материјални остатоци со културно-историска вредност, потребно е да се постапи во согласност со постоечката законска регулатива (Закон за заштита културното наследство - „Службен весник на Република Македонија" број 20/04, 115/07, 18/11, 148/11, 23/13, 137/13, 164/13, 38/14, 44/14, 199/14, 104/15, 154/15, 192/15, 39/16, 11/18 и 20/19), односно веднаш да се запре со отпочнатите градежни активности и да се извести надлежната институција за заштита на културното наследство.

Развој на туризмот

- Предметната локација за која што се наменети Условите за планирање, **припаѓа на Средно - Вардарски туристички регион со утврдени 6 туристички зони и 24 туристички локалитети. Низ ова подрачје минува Транзитен туристички коридор.**
- **Согласно поставките на Концептот и критериумите за развој и организација на туристичката дејност, за непречен развој на вкупната туристичка понуда на ова подрачје, се препорачува, при идната организација на стопанските дејности да се почитуваат критериумите за заштита и одржлив економски развој.**

Заштита од воени разурнувања, природни и техничко-технолошки катастрофи

- **Локацијата за која се наменети условите за планирање на просторот за изградба на фотоволтаична електрана, градби за производство на електрична енергија од обновливи извори, КО Рибарци, Општина Росоман, се наоѓа во индиректно загрозени простори од воени дејства.**

[2] МАНУ Скопје, 1996г.

Според тоа во согласност со Законот за заштита и спасување, задолжително треба да се применуваат мерките за заштита и спасување.

- Задолжителна примена на мерки за заштита од пожар.
- **Анализираниот простор се наоѓа во подрачје каде се можни потреси со јачина до VIII степени по МКС**, што наметнува задолжителна примена на нормативно-правна регулатива, со која се уредени постапките, условите и барањата за постигнување на технички конзистентен и економски одржлив степен на сеизмичка заштита, кај изградбата на новите објекти.

Насоки за потребата од спроведување на Стратегиска оцена на влијанието врз животната средина

- **При донесувањето на Одлука за спроведување или Одлука за не спроведување на стратегиска оцена за документацијата за изградба на фотоволтаична електрана, градби за производство на електрична енергија од обновливи извори, КО Рибарци, Општина Росоман, задолжително да се земат во предвид претходно наведените забелешки, како и забелешките од секторските области опфатени со Просторниот план на Република Македонија.**

ИЗВОД ОД ПРОСТОРЕН ПЛАН НА РЕПУБЛИКА МАКЕДОНИЈА
2002 - 2020

МИНИСТЕРСТВО ЗА ЖИВОТНА СРЕДИНА И ПРОСТОРНО ПЛАНИРАЊЕ

АГЕНЦИЈА ЗА ПЛАНИРАЊЕ НА ПРОСТОРОТ

Сектор:
Синтезни карти

Тема:
Биланс на намена на површините

Користење на земјиштето

Карта бр. 20

Легенда:

- шуми и шумско земјиште
- земјоделско земјиште
- наводнувани површини
- високопланински пасишта
- акумулации
- зони за експлоат. на минерали
- туристички простори
- транзитни коридори
- туристички центри
- автопат
- магистрален пат
- регионален пат
- железничка мрежа
- воздухопловно пристаниште

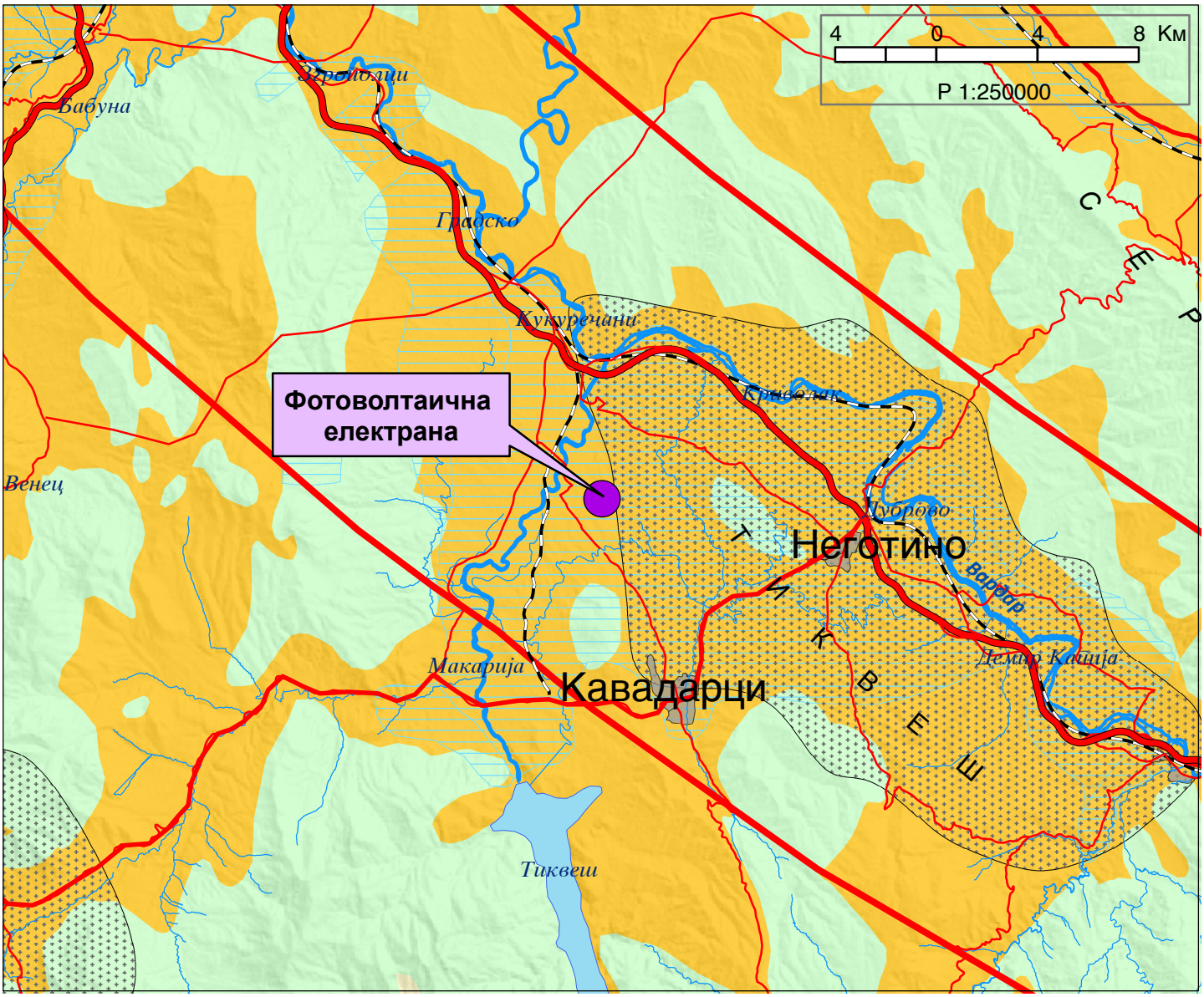

ИЗВОД ОД ПРОСТОРЕН ПЛАН НА РЕПУБЛИКА МАКЕДОНИЈА
2002 - 2020

МИНИСТЕРСТВО ЗА ЖИВОТНА СРЕДИНА И ПРОСТОРНО ПЛАНИРАЊЕ

АГЕНЦИЈА ЗА ПЛАНИРАЊЕ НА ПРОСТОРОТ

Сектор:
Синтезни карти

Тема:
Просторно-функционална организација

Систем на населби и сообраќајна мрежа

Карта бр. 22

Легенда:

- Центар на макрорегион
- Центар на микрорегион
- Центри на просторно-функционални единици
- Управа
- Просторно-функц. единици
- Граници на влијанија на макрорегион. центри
- Општински центар

Образование
- Средно
- Вишо
- Високо

Здравствена заштита
- 2 Секундарна
- 3 Терцијална

Оски на развој
- источна
- север-југ
- западна
- јужна
- северна

- Слободна економ.зона
- Автопат
- Магистрален пат
- Регионален пат
- Железничка мрежа
- Воздухоплов. пристан.
- Стопански аеродром
- Спортски аеродром

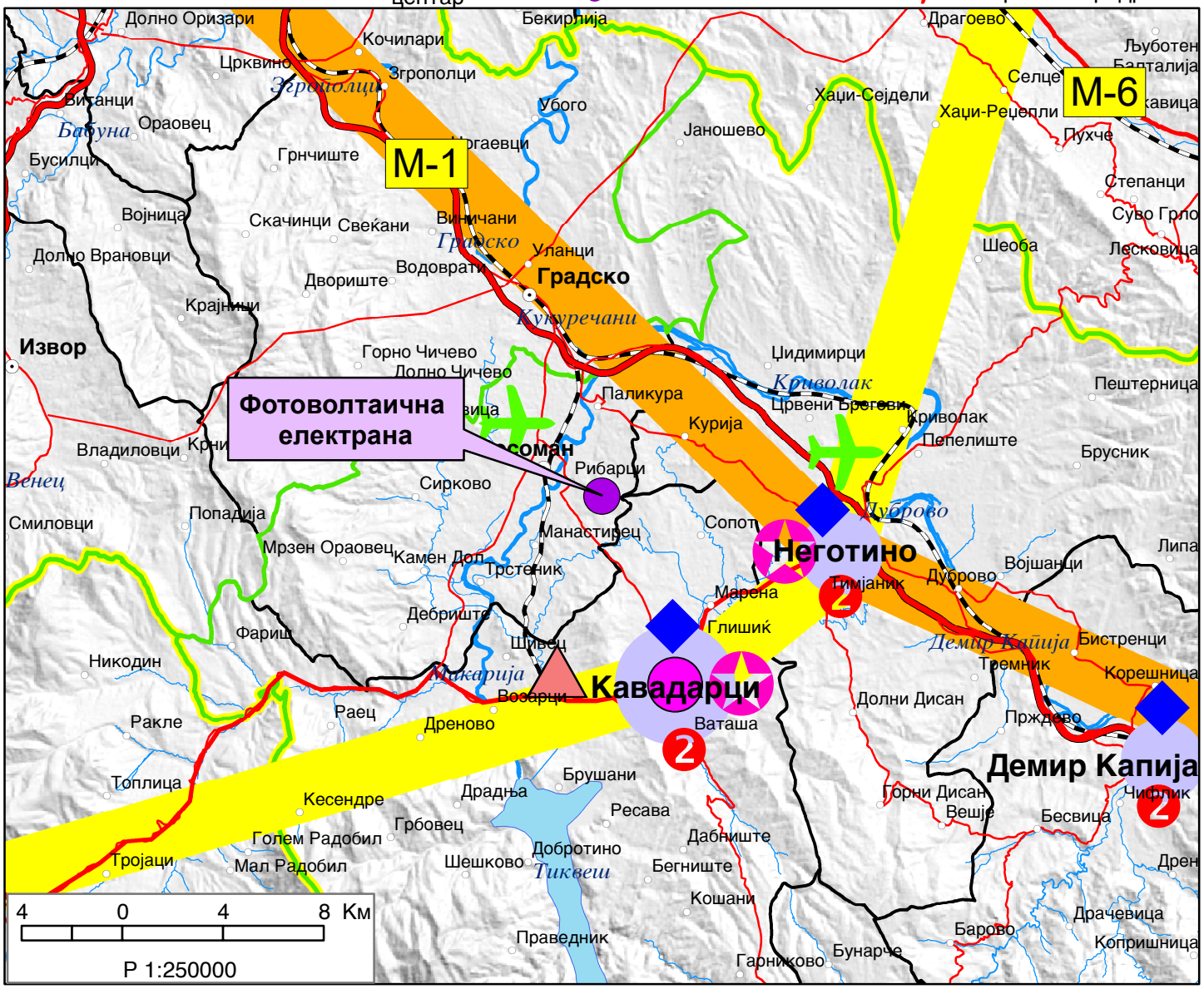

ИЗВОД ОД ПРОСТОРЕН ПЛАН НА РЕПУБЛИКА МАКЕДОНИЈА
2002 - 2020

МИНИСТЕРСТВО ЗА ЖИВОТНА СРЕДИНА И ПРОСТОРНО ПЛАНИРАЊЕ

АГЕНЦИЈА ЗА ПЛАНИРАЊЕ НА ПРОСТОРОТ

Сектор:
Синтезни карти

Тема:
Техничка инфраструктура

Водостопанска и енергетска инфраструктура

Карта бр. 23

Легенда:

- Извориште
- Водоводен систем
- Регионален водост. систем
- Акумулации
- Акумулации по 2020г.
- Природни езера
- Наводнувани површини
- Водостопански подрачја
- Термоелектрани
- Хидроелектрани

Далноводи
- 110 kV
- 220 kV
- 400 kV

Трафостаници
- 110 kV
- 220 kV
- 400 kV

- Рафинерија
- Нафтовод
- Индустриски топлани
- Рудник на јаглен
- Брикетара
- Гасовод
- Регулациони станици
- Канализационен систем

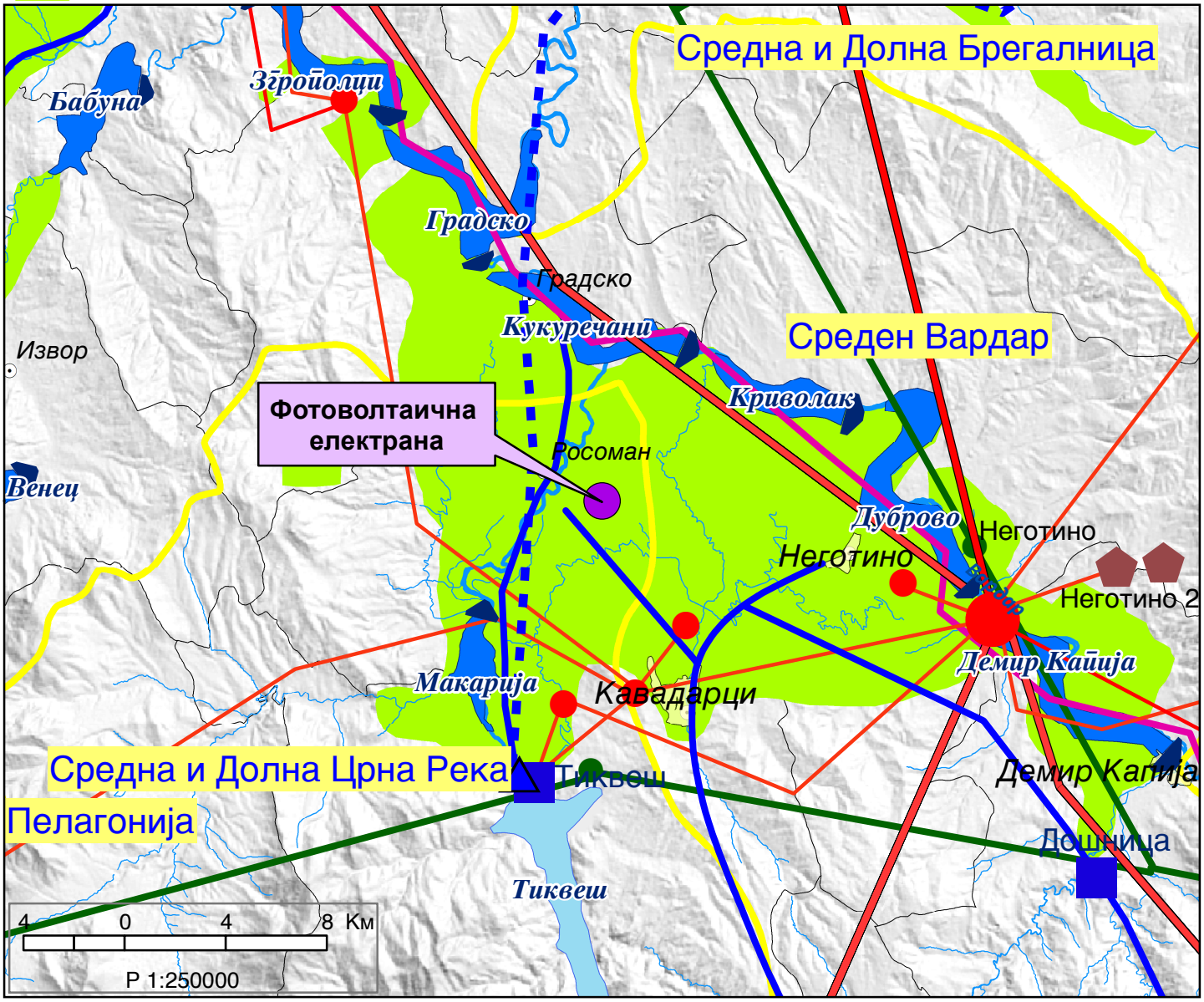

ИЗВОД ОД ПРОСТОРЕН ПЛАН НА РЕПУБЛИКА МАКЕДОНИЈА
2002 - 2020

МИНИСТЕРСТВО ЗА ЖИВОТНА СРЕДИНА И ПРОСТОРНО ПЛАНИРАЊЕ

АГЕНЦИЈА ЗА ПЛАНИРАЊЕ НА ПРОСТОРОТ

Сектор:
Синтезни карти

Тема:
Заштита на животната средина

Реонизација и категоризација на просторот за заштита

Карта бр. 24

Легенда:

- Граници на региони за управување со животната средина
- Заштита на простори со природни вредности
- Рекултивација на деград. простори
- Управување со загад. на воздух и вода
- Заштита на реки со нарушен квалитет
- Заштита на акумулации и реки за водозафати
- Рекултивација на деградирани простори
- Заштита на земјоделско земјиште
- Заштита на шуми
- Поволни подрачја за лоцирање регионални санитарни депонии
- Поволни хидрогеолошки средини за лоцирање на депонии
- Споменичко подрачје
- Археолошки локалитети
- Споменички целини

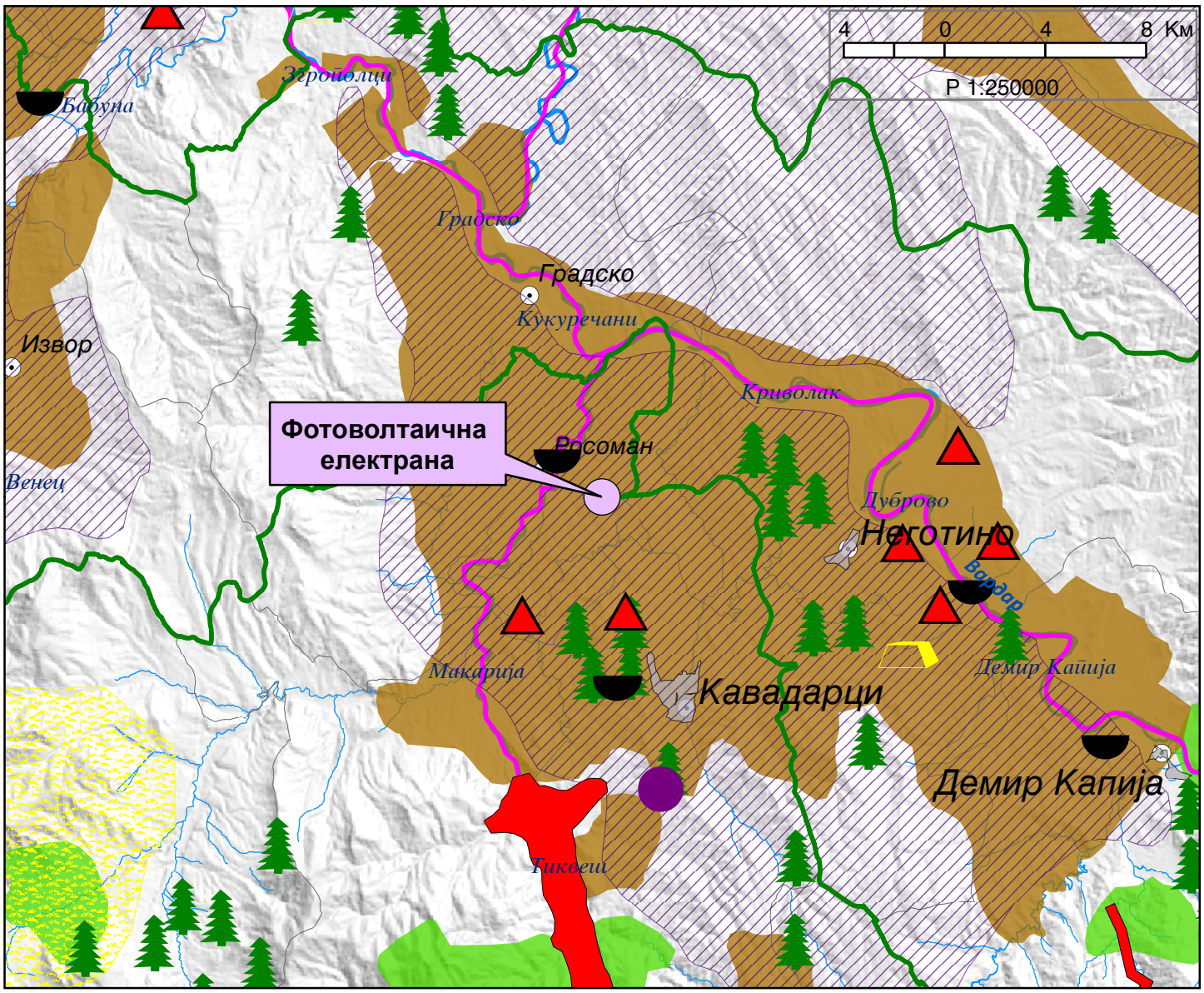

Арх.бр. УП1-15 295/2022
Дата.....21..-02-..2022

Врз основа на член 88 од Законот за општа управна постапка ("Службен весник на Република Македонија" бр. 124/15 и 76/20), а во врска со член 4, став 3 од Законот за спроведување на Просторниот план на Република Македонија ("Службен весник на Република Македонија" бр.39/04) и член 42 став 9 од Законот за урбанистичко планирање ("Службен весник на Република Северна Македонија" бр. 32/20), министерот за животна средина и просторно планирање, го донесе следното:

РЕШЕНИЕ
за Услови за планирање на просторот

1. Со ова Решение на Министерство за транспорт и врски, се издаваат Услови за планирање на просторот за изградба на фотоволтаична електрана, градби за производство на електрична енергија од обновливи извори на КП 235/2, дел од КП 235/1, КП 239 и дел од КП 234, КО Рибарци, Општина Росоман.

Предвидените фотоволтаични електрани се со капацитет од 1MW и зафаќаат површина од 8,43 ha.

Видот на планската документација да се усогласи со Законот за урбанистичко планирање и Правилникот за урбанистичко планирање.

Условите за планирање на просторот треба да представуваат влезни параметри и насоки при планирањето на просторот и поставување на планските концепции и решенија по сите области релевантни за планирањето на просторот во соодветниот плански документ, во согладност со Просторниот план на Република Македонија.

2. Условите за планирање на просторо т од точка 1 на ова Решение, изработени од Агенцијата за планирање на просторот со тех.бр. Y05622 се составен дел на Решението.

3. Условите за планирање на просторот за изградба на на фотоволтаична електрана, градби за производство на електрична енергија од обновливи извори на КП 235/2, дел од КП 235/1, КП 239 и дел од КП 234, КО Рибарци, Општина Росоман,

Министерство за животна средина и просторно планирање
на Република Северна Македонија
Плоштад „Пресвета Богородица" бр. 3, Скопје
Република Северна Македонија

Ministria e Mjedisit Jetësor dhe Planifikimit hapësinor
e Republikës së Maqedonisë së Veriut
Bul. "Presveta Bogorodica" nr. 3, Shkup
Republika e Maqedonisë së Veriut

+389 2 3251 403
www.moepp.gov.mk

ОБРАЗЛОЖЕНИЕ

Министерство за транспорт и врски, врз основа на член 42 став 4 од Законот за урбанистичко планирање ("Службен весник на Република Северна Македонија" бр. 32/20), со постапка бр. 40926 од 08.02.2022 год. до Агенцијата за планирање на просторот, преку електронскиот систем е-урбанизам, достави барање за издавање на Услови за планирање на просторот за изградба на фотоволтаична електрана, градби за производство на електрична енергија од обновливи извори на КП 235/2, дел од КП 235/1, КП 239 и дел од КП 234, КО Рибарци, Општина Росоман. Капацитетот на фотовортаичните електрани се од 1 MWи површината на планскиот опфат изнесува 8,43 ha.

Согласно член 42 став 8 од Законот за урбанистичко планирање ("Сл. весник на РСМ" бр. 32/20), Агенцијата за планирање на просторот ги изработи Условите за планирање на просторот за изградба на фотоволтаична електрана, градби за производство на електрична енергија од обновливи извори на КП 235/2, дел од КП 235/1, КП 239 и дел од КП 234, КО Рибарци, Општина Росоман и ги достави до Министерството за животна средина и просторно планирање под бр. УП1-15 295/2022 од 17.02.2022 година.

Врз основа на горенаведеното, а согласно член 88 од Законот за општа управна постапка ("Сл. весник на РМ" бр. 124/15 и 76/20), Министерството за животна средина и просторно планирање го донесе ова Решение на Услови за планирање на просторот за изградба на фотоволтаична електрана, градби за производство на електрична енергија од обновливи извори на КП 235/2, дел од КП 235/1, КП 239 и дел од КП 234, КО Рибарци, Општина Росоман и одлучи како во диспозитивот.

Упаство за правно средство: Против ова Решение засегнатата јавност и органот кој го подготвува планскиот документ може да изјави жалба во рок од 15 (петнаесет) дена од денот на приемот на ова Решение до Државната Комисија за одлучување во управна постапка и постапка од работен однос во втор степен.

ПО ОВЛАСТУВАЊЕ НА МИНИСТЕР
РАКОВОДИТЕЛ НА СЕКТОР
Nebi Rexhepi

Изготвил: Дајана Марковска Ристеска

Одобрил: Соња Фурнаџиска

Министерство за животна средина и просторно планирање
на Република Северна Македонија
Плоштад „Пресвета Богородица" бр. 3, Скопје
Република Северна Македонија

Ministria e Mjedisit Jetësor dhe Planifikimit hapësinor
e Republikës së Maqedonisë së Veriut
Bul. "Presveta Bogorodica" nr. 3, Shkup
Republika e Maqedonisë së Veriut

+389 2 3251 403
www.moepp.gov.mk

ГРАФИЧКИ ДЕЛ

Pitesipini

Проектна Програма за Урбанистички Проект вон опфат на Урбанистички План за градежна парцела со намена Е1.13 - фотоволтаична електрана со градби за производство на електрична енергија од обновливи извори со капацитет поголем од 1MW на дел од КП 234, дел од КП 235/1, дел од КП 235/2 КО Рибарци, Општина Росоман

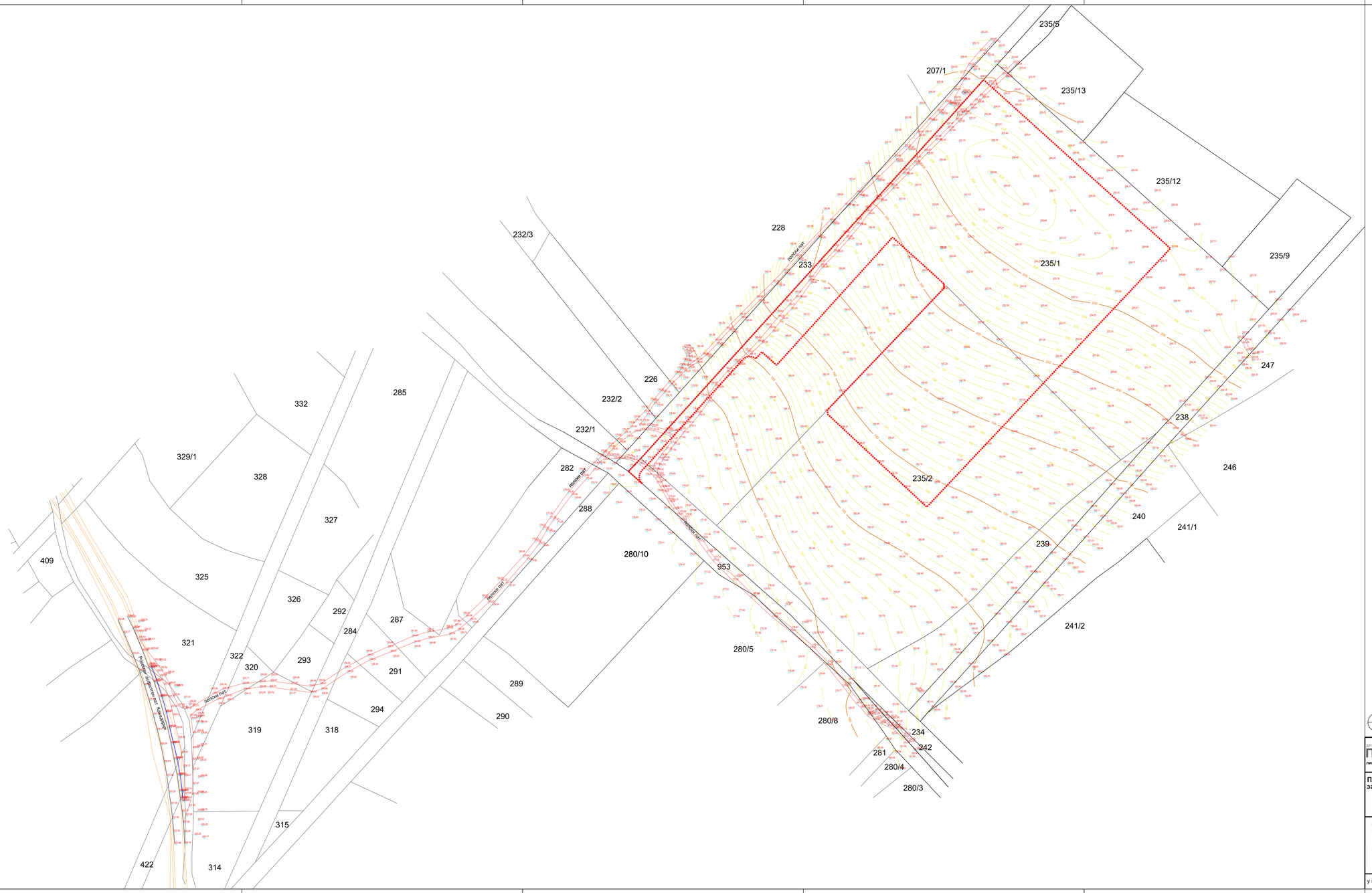

СКИЦА НА ПРЕМЕРУВАЊЕ

РАЗМЕР 1 : 1700

АЖУРИРАНА ГЕОДЕТСКА ПОДЛОГА

Урбанистички Проект вон опфат на Урбанистички План за градежна парцела со намена Е1.13 - фотоволтаична електрана со градби за производство на електрична енергија од обновливи извори со капацитет поголем од 1MW на дел од КП 234, дел од КП 235/1 и дел од КП 235/2 КО Рибарци, Општина Росоман

ЛЕГЕНДА

- опфат
- граница на катастарска парцела
- состојба од теренски премер - земјен пат
- изохипса 0.5 м — 194.62 надморска висина
- изохипса 1 м — 41
- изохипса 5 м — 2552 број на катастарска парцела

ГЕО ТОПОКАТ доо Подружница Неготино

изработил, Дејан Горјиев овластен геодет _____

ГРАНИЦА НА ПРОЕКТЕН ОПФАТ

ПОВРШИНА НА ПРОЕКТЕН ОПФАТ ~ 3,35 ха

P=1:1000 (0 5 10 20 50)

ДРУШТВО ЗА ПРОЕКТИРАЊЕ, ИНЖЕНЕРИНГ, ГРАДБА И КОНСАЛТИНГ
П А Р А М Е Т А Р
лиценца бр. 0080

изработувач:
ДРУШТВО ЗА ПРОЕКТИРАЊЕ, ИНЖЕНЕРИНГ, ГРАДБА И КОНСАЛТИНГ "ПАРАМЕТАР" ДООЕЛ - СКОПЈЕ

нарачател:
ДПТТУ К-ПАУЕР ДООЕЛ СТРУМИЦА

Проектна Програма за Урбанистички Проект вон опфат на Урбанистички План за градежна парцела со намена Е1.13 - фотоволтаична електрана со градби за производство на електрична енергија од обновливи извори со капацитет поголем од 1MW на дел од КП 234, дел од КП 235/1, дел од КП 235/2 КО Рибарци, Општина Росоман

планер потписник:
МЕТОДИ ХАЏИ-АНДОВ д.и.а.
соработници:
ИГОР СУГАРЧЕВ диа
ТИЈАНА СТОЈКОВСКА миа

у п р а в и т е л : М Е Т О Д И Х А Џ И - А Н Д О В

тех.број
04-25/2022

РАЗМЕР: 1:1000
ДАТУМ: СКОПЈЕ, АПРИЛ 2022

лист број
1